BAU 02	**Biernatki** / boisko gm. Augustów pow. augustowski woj. podlaskie	Współrzędne geograficzne	53° 52,08' N 022° 51,26' E
		Wzniesienie nad poziom morza	448 ft

Stopień trudności	I			
Główny kierunek podejścia	025° / 155°		Światła podejścia	
Główny kierunek startu	335° / 205°		brak	
	FATO		TLOF	
Wymiary	25 x 50 m		10 x 10 m	
Rodzaj nawierzchni	trawa		trawa	
Oznakowanie	brak		brak	
Oświetlenie	brak		brak	
Oświetlenie przeszkód	brak			
Wskaźnik kierunku wiatru	brak			
Minimalne warunki atmosferyczne do startu i lądowania		Dzień		Noc
	Widzialność	1500 m	Widzialność	3000 m
	Pułap chmur	500 ft	Podstawa chmur	1200 ft

Stałe przeszkody:
Bramki;
za bramką południową linia energetyczna h=7m w odl. 20m;
za bramką północną wysokie drzewa;
słup h=6m na podejściu z kursem 155 w odl. 70m

Ograniczenia lokalne:	Procedury specjalne:
brak	Lądowanie w nocy przy asyście straży pożarnej.

Administrator terenu	Wójt Gminy Augustów, tel. 87 6433056
Łączność radiotelefoniczna	169,000 MHz (kanał 39); 149,900 (kanał U02)
Pomoc medyczna, nr tel.	PR Augustów, tel. 87 643 2999; CPR Suwałki, tel. 87 567 2570
Straż Pożarna, nr tel.	KP PSP Augustów, tel. 87 643 81 26
Policja, nr tel.	KPP Augustów, tel. 87 643 93 33
Służba ruchu lotniczego	Olsztyn INFO 118,775MHz, tel. 22 5745588
Osłona meteorologiczna	IMGW Okęcie, tel. 22 8460682, 22 6504485

Zabezpieczenie terenu:
Straż Pożarna, załoga HEMS

Dział Operacji Lotniczych © Lotnicze Pogotowie Ratunkowe
Wyłącznie do użytku operacyjnego przez służby ratownicze

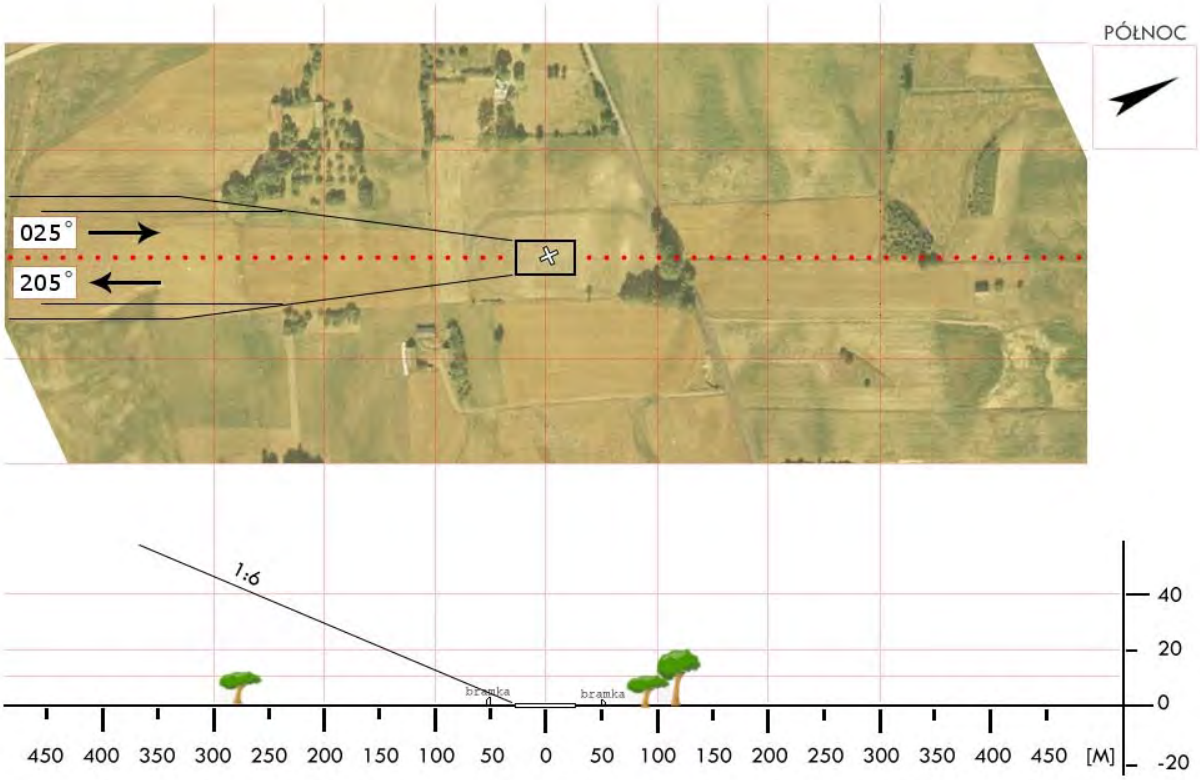

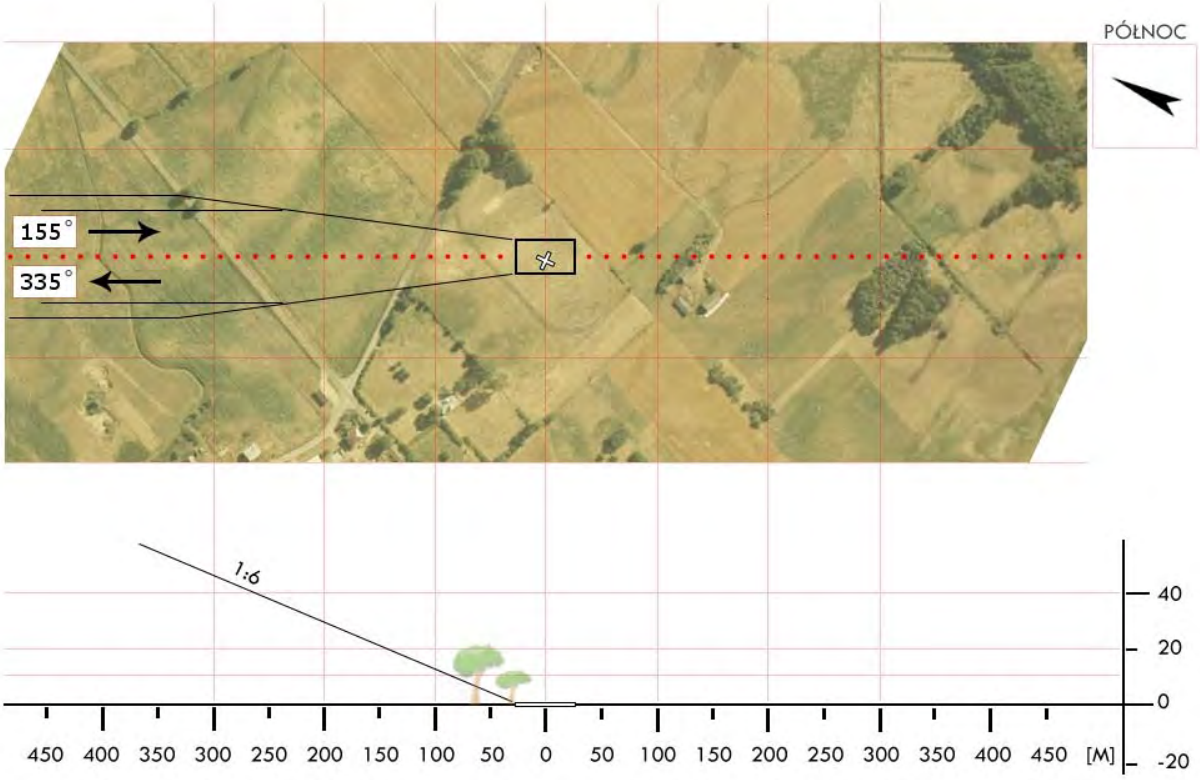

Dział Operacji Lotniczych © Lotnicze Pogotowie Ratunkowe
Wyłącznie do użytku operacyjnego przez służby ratownicze

BAU 3a	**Tajno Stare** / boisko gm. Bargłów Kościelny pow. augustowski woj. podlaskie	Współrzędne geograficzne	53° 42,85' N 022° 51,32' E
		Wzniesienie nad poziom morza	417 ft

Stopień trudności	**Wariant IIb**	
Główny kierunek podejścia	340° / 160°	Światła podejścia
Główny kierunek startu	160° / 340°	brak
	FATO	TLOF
Wymiary	25 x 95 m	10 x 10 m
Rodzaj nawierzchni	trawa	trawa
Oznakowanie	brak	brak
Oświetlenie	brak	brak
Oświetlenie przeszkód	brak	
Wskaźnik kierunku wiatru	brak	

Minimalne warunki atmosferyczne do startu i lądowania		Dzień		Noc
	Widzialność	1500 m	Widzialność	3000 m
	Pułap chmur	500 ft	Podstawa chmur	1200 ft

Stałe przeszkody:
Bramki, ogrodzenie i budynek szkoły, wysokie drzewa na podejściu 160

Ograniczenia lokalne:	Procedury specjalne:
brak	Lądowanie w nocy przy asyście straży pożarnej **Cat. A**

Administrator terenu	Wójt, tel. 87 6424091
Łączność radiotelefoniczna	169,000 MHz (kanał 39); 149,900 (kanał U02)
Pomoc medyczna, nr tel.	PR August 87 643 29 99, CPR Suwałki 87 567 25 70
Straż Pożarna, nr tel.	KP PSP Augustów, tel. 87 643 81 26
Policja, nr tel.	KP Policji Augustów, tel. 87 643 93 33
Służba ruchu lotniczego	Olsztyn INFO 118,775MHz, tel. 22 574 5588
Osłona meteorologiczna	IMGW Okęcie, tel. 22 8460682, 22 6504485

Zabezpieczenie terenu:
Załoga HEMS, Straż Pożarna

Dział Operacji Lotniczych © Lotnicze Pogotowie Ratunkowe
Wyłącznie do użytku operacyjnego przez służby ratownicze

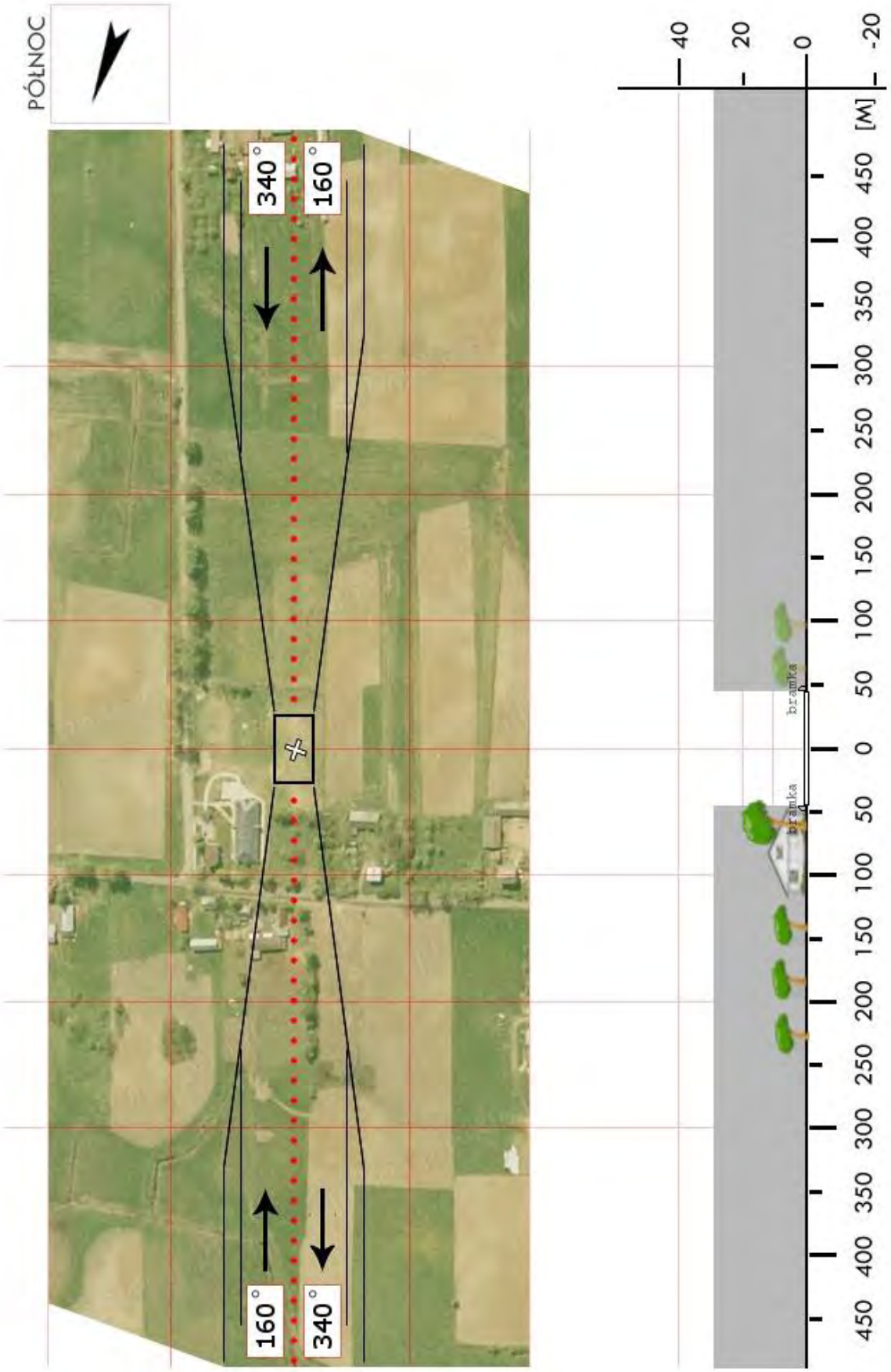

Dział Operacji Lotniczych © Lotnicze Pogotowie Ratunkowe
Wyłącznie do użytku operacyjnego przez służby ratownicze

BAU 3c	**Bargłów Kościelny** / łąka*	Współrzędne geograficzne	53° 45,84' N 022° 47,99' E
	gm. Bargłów Kościelny		
	pow. augustowski	Wzniesienie nad poziom morza	420 ft
	woj. podlaskie		

Stopień trudności	I			
Główny kierunek podejścia	205° / 025°		Światła podejścia	
Główny kierunek startu	025° / 205°		brak	
	FATO		TLOF	
Wymiary	25 x 50 m		10 x 10 m	
Rodzaj nawierzchni	trawa		trawa	
Oznakowanie	brak		brak	
Oświetlenie	brak		brak	
Oświetlenie przeszkód	brak			
Wskaźnik kierunku wiatru	brak			
Minimalne warunki atmosferyczne do startu i lądowania		Dzień		Noc
	Widzialność	1500 m	Widzialność	3000 m
	Pułap chmur	500 ft	Podstawa chmur	1200 ft

Stałe przeszkody:
Grupa drzew w profilu 1:6, na podejściu 205° w odl. 150m;
parking i budynek stacji benzynowej po lewej stronie podejścia 025;
Maszt GSM h=68m w odl. 820m na kierunku 048.

Ograniczenia lokalne:	Procedury specjalne:
brak	Lądowanie w nocy przy asyście straży pożarnej

Administrator terenu	Wojciech Granacki, tel. 87 642 40 65
Łączność radiotelefoniczna	169,000 MHz (kanał 39); 149,900 (kanał U02)
Pomoc medyczna, nr tel.	PR August 87 643 29 99, CPR Suwałki 87 567 25 70
Straż Pożarna, nr tel.	KP PSP Augustów, tel. 87 643 81 26
Policja, nr tel.	KP Policji Augustów, tel. 87 643 93 33
Służba ruchu lotniczego	Olsztyn INFO 118,775MHz, tel. 22 574 5588
Osłona meteorologiczna	IMGW Okęcie, tel. 22 8460682, 22 6504485

Zabezpieczenie terenu:
Załoga HEMS, Straż Pożarna

---
* Teren przy stacji benzynowej

Dział Operacji Lotniczych © Lotnicze Pogotowie Ratunkowe
Wyłącznie do użytku operacyjnego przez służby ratownicze

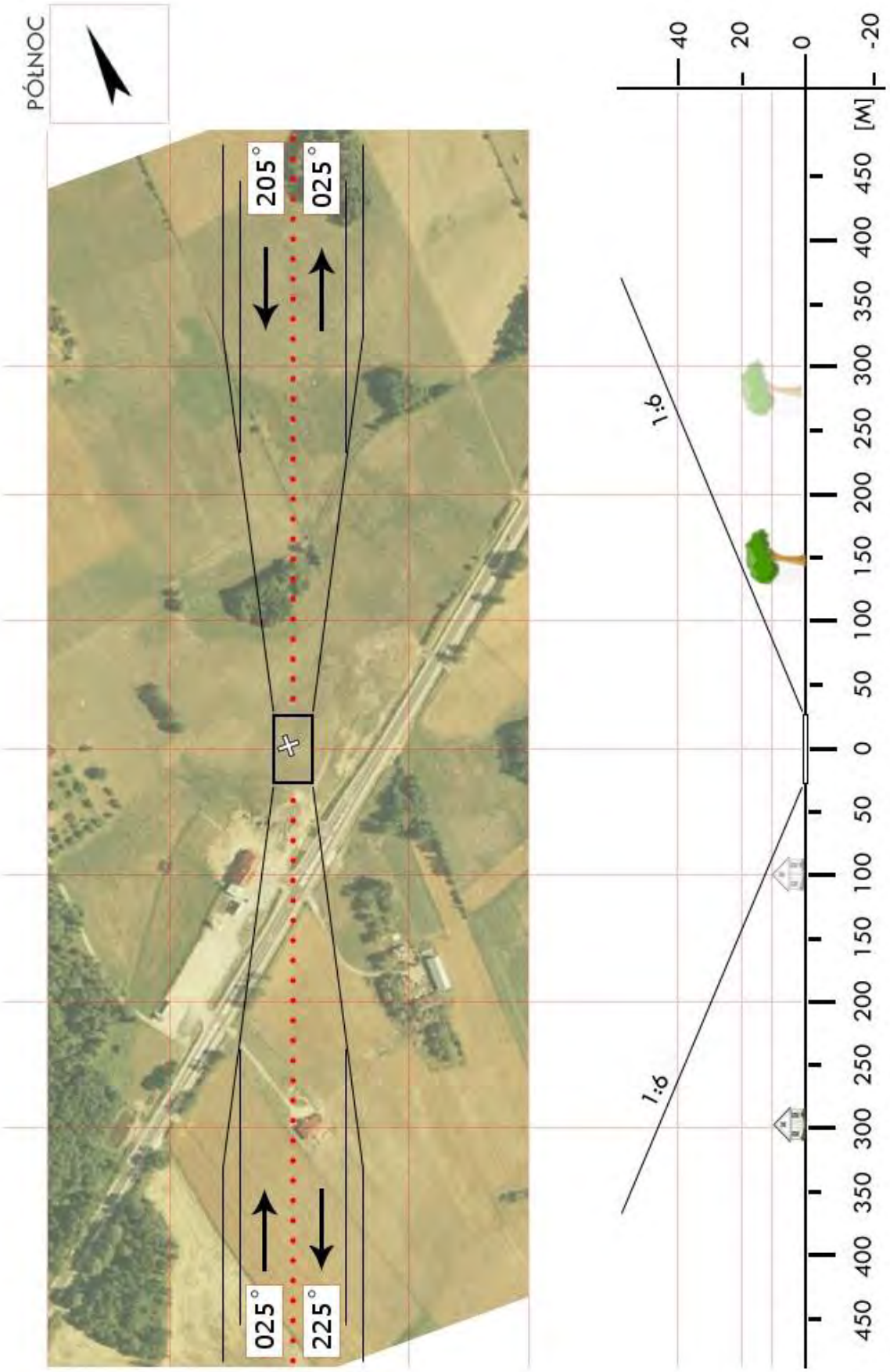

Dział Operacji Lotniczych © Lotnicze Pogotowie Ratunkowe
Wyłącznie do użytku operacyjnego przez służby ratownicze

BAU 4a	**Bartniki** / pole gm. Lipsk pow. augustowski woj. podlaskie	Współrzędne geograficzne	53° 46,59' N 023° 31,40' E
		Wzniesienie nad poziom morza	416 ft

Stopień trudności	I			
Główny kierunek podejścia	360° / 180°		Światła podejścia	
Główny kierunek startu	180° / 360°		brak	
	FATO		TLOF	
Wymiary	25 x 50 m		10 x 10 m	
Rodzaj nawierzchni	trawa		trawa	
Oznakowanie	brak		brak	
Oświetlenie	brak		brak	
Oświetlenie przeszkód	brak			
Wskaźnik kierunku wiatru	brak			
Minimalne warunki atmosferyczne do startu i lądowania		Dzień		Noc
	Widzialność	1500 m	Widzialność	3000 m
	Pułap chmur	500 ft	Podstawa chmur	1200 ft

Stałe przeszkody:
Możliwe druty pastucha elektrycznego do 1m od ziemi

Ograniczenia lokalne:	Procedury specjalne:
ADIZ 1,6km do granicy	brak

Administrator terenu	Tomasz Sapieszko, Bartniki 17, wł. działki 178
Łączność radiotelefoniczna	169,000 MHz (kanał 39); 149,900 (kanał U02)
Pomoc medyczna, nr tel.	PR Augustów, tel. 87 643 29 99, CPR Suwałki, 87 567 25 70
Straż Pożarna, nr tel.	KP PSP Augustów, tel. 87 643 81 26
Policja, nr tel.	KP Policji Augustów, tel. 87 643 93 33
Służba ruchu lotniczego	Olsztyn INFO 118,775MHz, tel. 22 574 5588
Osłona meteorologiczna	IMGW Okęcie, tel. 22 8460682, 22 6504485

Zabezpieczenie terenu:
Załoga HEMS, Straż Pożarna

Dział Operacji Lotniczych © Lotnicze Pogotowie Ratunkowe
Wyłącznie do użytku operacyjnego przez służby ratownicze

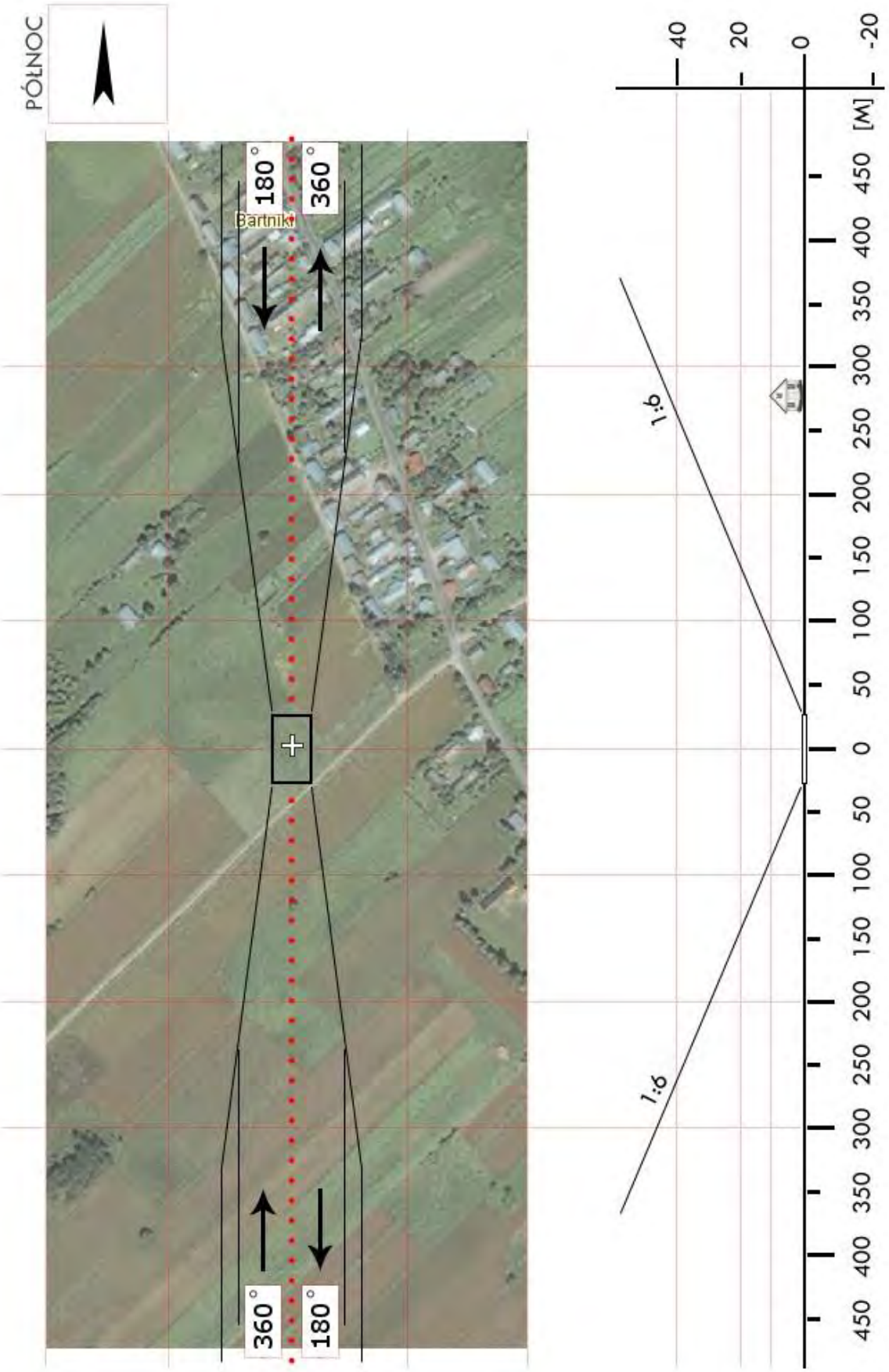

Dział Operacji Lotniczych © Lotnicze Pogotowie Ratunkowe
Wyłącznie do użytku operacyjnego przez służby ratownicze

BAU 4c	**Kurianka** / boisko	Współrzędne geograficzne	53° 45,03’ N 023° 28,05’ E
	gm. Lipsk		
	pow. augustowski	Wzniesienie nad poziom morza	484 ft
	woj. podlaskie		

Stopień trudności	**Wariant IIb**			
Główny kierunek podejścia	200° / 020°		Światła podejścia	
Główny kierunek startu	020° / 200°		brak	
	FATO		TLOF	
Wymiary	25 x 95 m		10 x 10 m	
Rodzaj nawierzchni	trawa		trawa	
Oznakowanie	brak		brak	
Oświetlenie	brak		brak	
Oświetlenie przeszkód	brak			
Wskaźnik kierunku wiatru	brak			
Minimalne warunki atmosferyczne do startu i lądowania		Dzień		Noc
	Widzialność	1500 m	Widzialność	3000 m
	Pułap chmur	500 ft	Podstawa chmur	1200 ft

Stałe przeszkody:
Miejsce na boisku z bramką południową przystosowaną do demontażu przed przylotem.
Podejście od N znad drzew liściastych h=28m w odl. 48m od środka FATO, tak samo jak bramka.
Od S podejście znad zabudowań, drogi przy której linia energetyczna z latarnią h=10m, bliżej (48m) drzewa liściaste do 24m i w odl. 25m **bramka do demontażu przed przylotem.**

Ograniczenia lokalne:	Procedury specjalne:
ADIZ – 5,7km do granicy państwowej	Cat. A

Administrator terenu	UG Lipsk, tel. 87 642 2700
Łączność radiotelefoniczna	169,000 MHz (kanał 39); 149,900 (kanał U02)
Pomoc medyczna, nr tel.	PR Augustów, tel. 87 643 2999; CPR Suwałki 87 567 2570
Straż Pożarna, nr tel.	KP PSP Augustów, tel. 87 643 8126
Policja, nr tel.	KPP Augustów, tel. 87 641 2097
Służba ruchu lotniczego	Olsztyn INFO 118,775 MHz, tel. 22 574 5588
Osłona meteorologiczna	IMGW Okęcie, tel. 22 846 0682, 22 569 4592

Zabezpieczenie terenu:
Straż Pożarna, załoga HEMS

Dział Operacji Lotniczych © Lotnicze Pogotowie Ratunkowe
Wyłącznie do użytku operacyjnego przez służby ratownicze

Dział Operacji Lotniczych © Lotnicze Pogotowie Ratunkowe
Wyłącznie do użytku operacyjnego przez służby ratownicze

BAU 05	**Nowinka** / boisko gm. Nowinka pow. augustowski woj. podlaskie	Współrzędne geograficzne	53° 55,83' N 022° 58,60' E
		Wzniesienie nad poziom morza	404 ft

Stopień trudności	**Wariant IIa**			
Główny kierunek podejścia	355° / 175°		Światła podejścia	
Główny kierunek startu	175° / 355°		brak	
	FATO		TLOF	
Wymiary	25 x 80 m		10 x 10 m	
Rodzaj nawierzchni	trawa		trawa	
Oznakowanie	brak		brak	
Oświetlenie	brak		brak	
Oświetlenie przeszkód	brak			
Wskaźnik kierunku wiatru	brak			
Minimalne warunki atmosferyczne do startu i lądowania		Dzień		Noc
	Widzialność	1500 m	Widzialność	3000 m
	Pułap chmur	500 ft	Podstawa chmur	1200 ft

Stałe przeszkody:
Linie energetyczne średniego napięcia h=12m na kier. N, W, S;
budynek szkolny h=8m na kier. E.

Ograniczenia lokalne:	Procedury specjalne:
brak	Lądowanie w nocy przy asyście straży pożarnej **Cat. A**

Administrator terenu	Dyrektor Szkoły, tel. 87 641 95 96
Łączność radiotelefoniczna	169,000 MHz (kanał 39); 149,900 (kanał U02)
Pomoc medyczna, nr tel.	WSPR Suwałki, tel. 87 567 25 70
Straż Pożarna, nr tel.	KPPSP Augustów, tel. 87 643 81 26
Policja, nr tel.	KPP Augustów, tel. 87 642 22 14
Służba ruchu lotniczego	Olsztyn INFO 118,775, tel. 22 574 55 88
Osłona meteorologiczna	Biuro Prognoz Okęcie, tel. 22 8460682, 22 6504485

Zabezpieczenie terenu:
Załoga HEMS, Straż Pożarna

Dział Operacji Lotniczych © Lotnicze Pogotowie Ratunkowe
Wyłącznie do użytku operacyjnego przez służby ratownicze

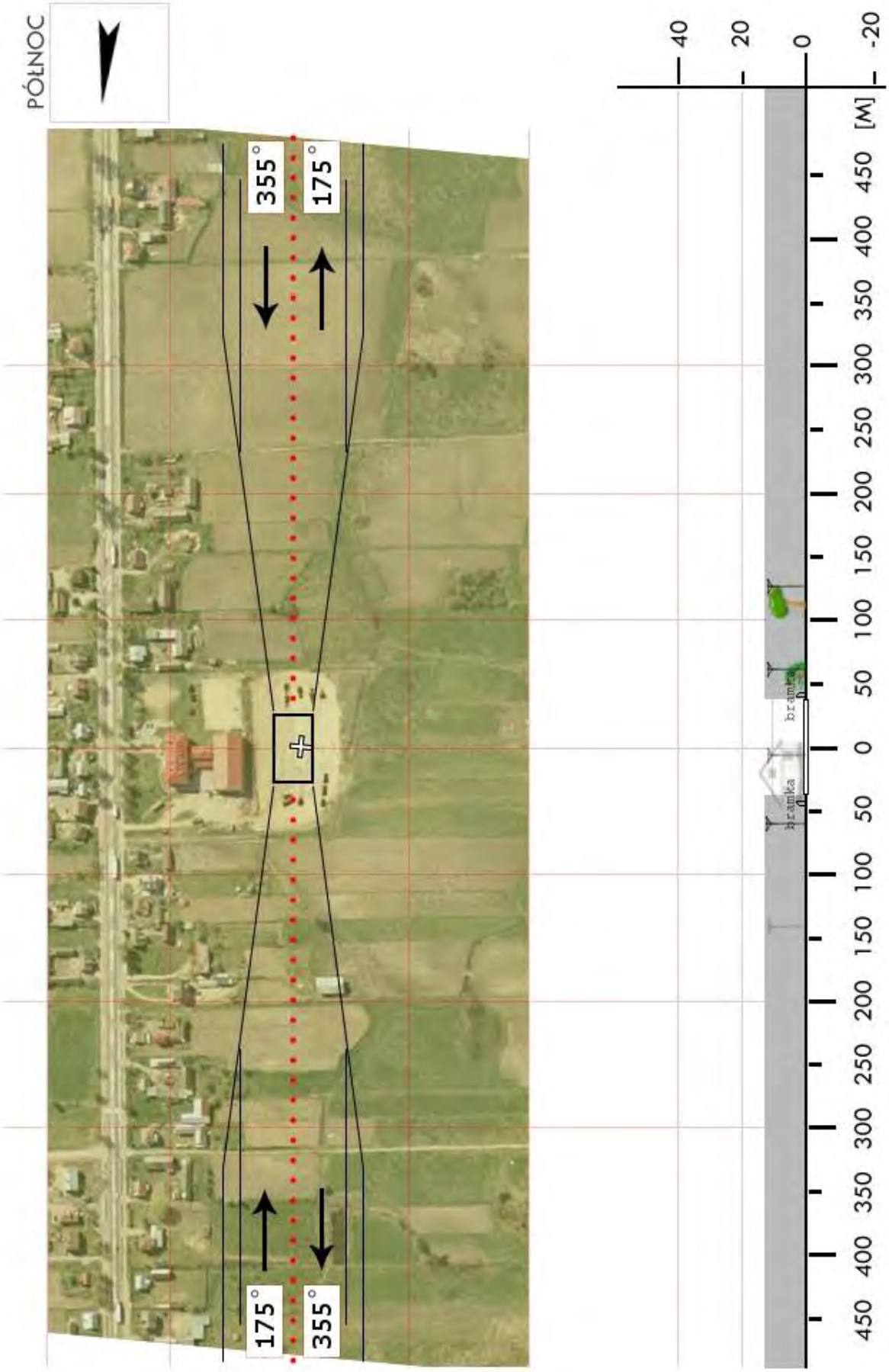

Dział Operacji Lotniczych © Lotnicze Pogotowie Ratunkowe
Wyłącznie do użytku operacyjnego przez służby ratownicze

BAU 06	**Gruszki** / boisko gm. Płaska pow. augustowski woj. podlaskie	Współrzędne geograficzne	53° 51,94’ N 023° 26,40’ E
		Wzniesienie nad poziom morza	384 ft

Stopień trudności	**Wariant IIb**			
Główny kierunek podejścia	255° / 075°		Światła podejścia	
Główny kierunek startu	075° / 255°		brak	
	FATO		TLOF	
Wymiary	25 x 95 m		10 x 10 m	
Rodzaj nawierzchni	trawa		trawa	
Oznakowanie	brak		brak	
Oświetlenie	brak		brak	
Oświetlenie przeszkód	brak			
Wskaźnik kierunku wiatru	brak			
Minimalne warunki atmosferyczne do startu i lądowania		Dzień		Noc
	Widzialność	1500 m	Widzialność	3000 m
	Pułap chmur	500 ft	Podstawa chmur	1200 ft

Stałe przeszkody:
W: drzewa na granicy boiska przeważnie iglaste do 12m, dalej liściaste do 18m, budynki.
E: las iglasty bliżej do 10m, dalej (140m) do 28m.
Po bokach: od N drzewa iglaste do 10m, od S mieszane do 15m, droga, za nią linia ŚN.
Ruchoma **bramka** na środku boiska – **do usunięcia przed lądowaniem**.

Ograniczenia lokalne:	Procedury specjalne:
ADIZ – 6 km do granicy państwowej	Cat. A

Administrator terenu	UG Płaska, tel. 87 643 9081
Łączność radiotelefoniczna	169,000 MHz (kanał 39); 149,900 (kanał U02)
Pomoc medyczna, nr tel.	DM10-03 Suwałki, tel. 85 665 8836, 87 565 8115
Straż Pożarna, nr tel.	PSP WSKR, tel. 85 653 7341
Policja, nr tel.	KWP Oficer dyż., tel. 85 654 4850
Służba ruchu lotniczego	ATC lub FIS dla danej przestrzeni lub obszaru
Osłona meteorologiczna	CBPL (IMGW) Warszawa, tel. 22 569 4592, -4584, 503 122 805

Zabezpieczenie terenu:
Straż Pożarna, załoga HEMS

Dział Operacji Lotniczych © Lotnicze Pogotowie Ratunkowe
Wyłącznie do użytku operacyjnego przez służby ratownicze

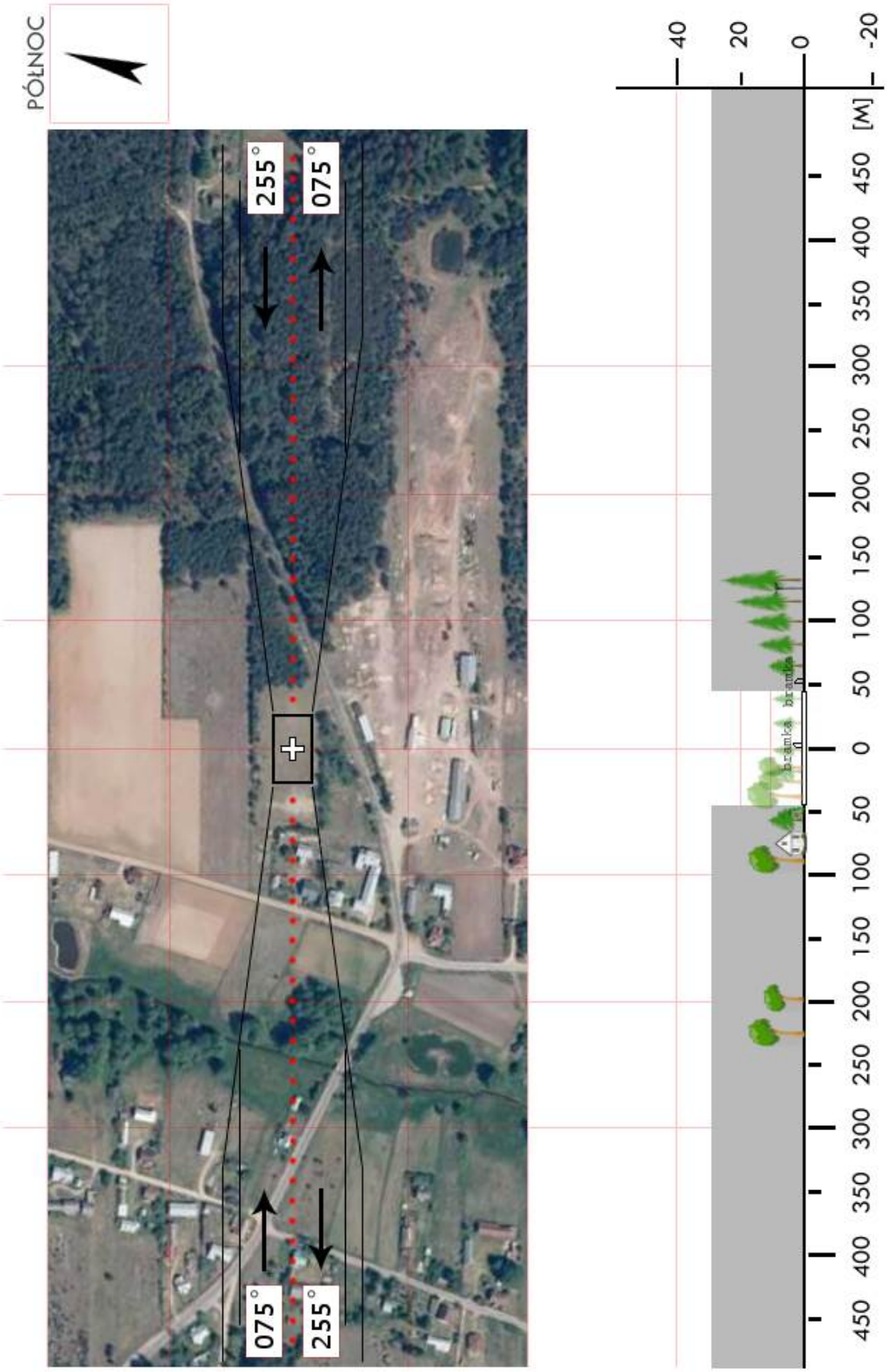

Dział Operacji Lotniczych © Lotnicze Pogotowie Ratunkowe
Wyłącznie do użytku operacyjnego przez służby ratownicze

BAU 6b	**Serski Las** / łąka gm. Płaska pow. augustowski woj. podlaskie	Współrzędne geograficzne	53° 56,40’ N 023° 10,67’ E
		Wzniesienie nad poziom morza	428 ft

Stopień trudności	I	
Główny kierunek podejścia	215° / 035°	Światła podejścia
Główny kierunek startu	035° / 215°	brak
	FATO	TLOF
Wymiary	25 x 50 m	10 x 10 m
Rodzaj nawierzchni	trawa	trawa
Oznakowanie	brak	brak
Oświetlenie	brak	brak
Oświetlenie przeszkód	brak	
Wskaźnik kierunku wiatru	brak	

Minimalne warunki atmosferyczne do startu i lądowania		Dzień		Noc
	Widzialność	1500 m	Widzialność	3000 m
	Pułap chmur	500 ft	Podstawa chmur	1200 ft

Stałe przeszkody:
Miejsce na łące – w okresie opadów może być nieco podmokła.
Od południa szosa z wysokimi drzewami, od zachodu las, od wschodu zabudowania.

Ograniczenia lokalne:	Procedury specjalne:
brak	Lądowanie w nocy przy asyście straży pożarnej

Administrator terenu	Lesiecki Bartłomiej, Serski Las, 16-326 Płaska
Łączność radiotelefoniczna	169,000 MHz (kanał 39); 149,900 (kanał U02)
Pomoc medyczna, nr tel.	CPR Suwałki, tel. 87 567 25 70
Straż Pożarna, nr tel.	KPPSP Augustów, tel. 87 643 81 26
Policja, nr tel.	KPP Augustów, tel. 87 643 93 33
Służba ruchu lotniczego	Olsztyn INFO 118,775 MHz, tel. 22 574 5588
Osłona meteorologiczna	IMGW Okęcie, tel. 22 8460682, 22 6504485

Zabezpieczenie terenu:
Załoga HEMS, Straż Pożarna

Dział Operacji Lotniczych © Lotnicze Pogotowie Ratunkowe
Wyłącznie do użytku operacyjnego przez służby ratownicze

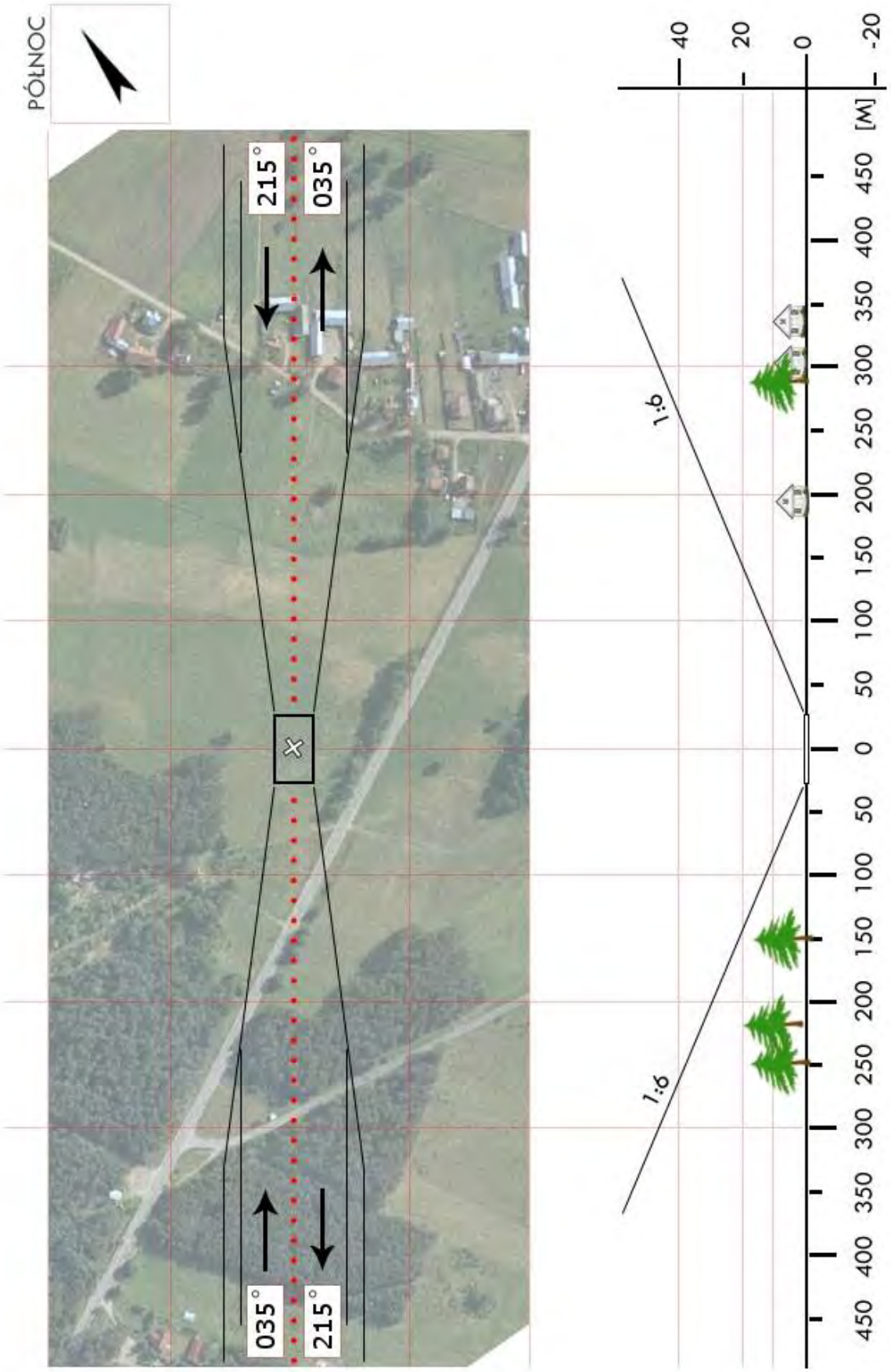

Dział Operacji Lotniczych © Lotnicze Pogotowie Ratunkowe
Wyłącznie do użytku operacyjnego przez służby ratownicze

BAU 07	**Sztabin** / boisko gm. Sztabin pow. augustowski woj. podlaskie	Współrzędne geograficzne	53° 41,05' N 023° 05,93' E
		Wzniesienie nad poziom morza	416 ft

Stopień trudności	I	
Główny kierunek podejścia	035° / 215°	Światła podejścia
Główny kierunek startu	215° / 035°	brak
	FATO	TLOF
Wymiary	25 x 50 m	15 x 15 m
Rodzaj nawierzchni	trawa	trawa
Oznakowanie	brak	brak
Oświetlenie	brak	brak
Oświetlenie przeszkód	brak	
Wskaźnik kierunku wiatru	brak	

Minimalne warunki atmosferyczne do startu i lądowania		Dzień		Noc
	Widzialność	1500 m	Widzialność	3000 m
	Pułap chmur	500 ft	Podstawa chmur	1200 ft

Stałe przeszkody:
brak

Ograniczenia lokalne:
brak

Procedury specjalne:
Lądowanie w nocy przy asyście straży pożarnej

Administrator terenu	UG Sztabin, tel. 87 6439750
Łączność radiotelefoniczna	169,000 MHz (kanał 39); 149,900 (kanał U02)
Pomoc medyczna, nr tel.	PR Augustów, tel. 87 6432999
Straż Pożarna, nr tel.	KP PSP Augustów, tel. 87 6438126
Policja, nr tel.	KPP Augustów, tel. 87 6412097
Służba ruchu lotniczego	Olsztyn INFO 118,775MHz, tel. 22 5745588
Osłona meteorologiczna	IMGW Okęcie, tel. 22 8460682, 22 6504485

Zabezpieczenie terenu:
Straż Pożarna, załoga HEMS

Dział Operacji Lotniczych © Lotnicze Pogotowie Ratunkowe
Wyłącznie do użytku operacyjnego przez służby ratownicze

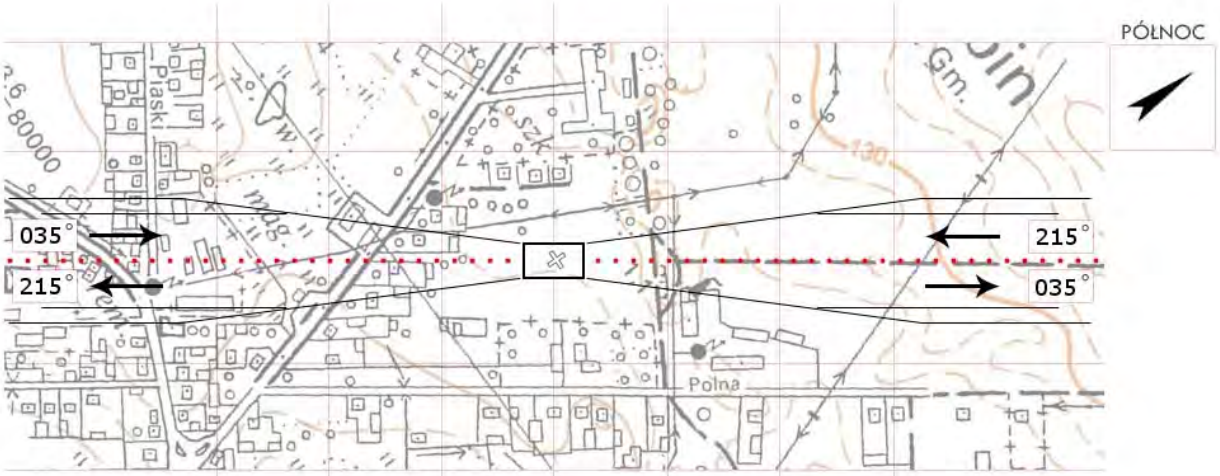

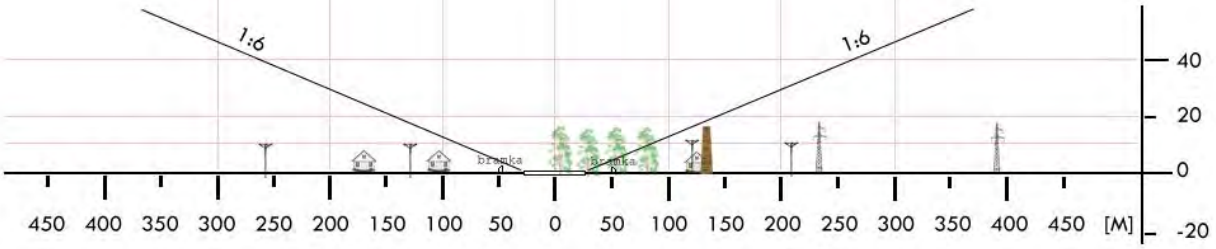

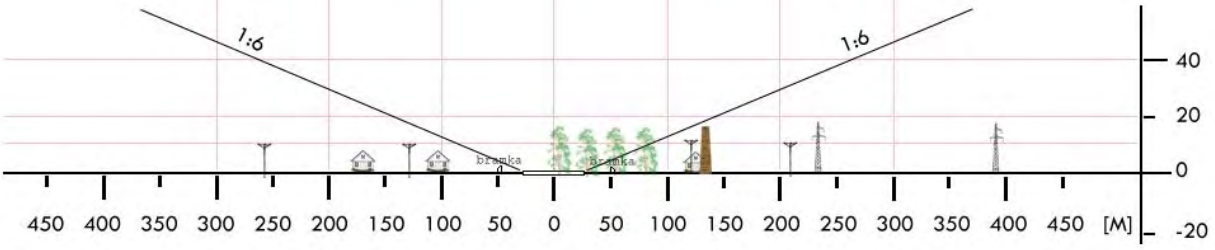

Dział Operacji Lotniczych © Lotnicze Pogotowie Ratunkowe
Wyłącznie do użytku operacyjnego przez służby ratownicze

BBI 02	**Brańsk** / boisko gm. Brańsk pow. bielski woj. podlaskie	Współrzędne geograficzne	52° 44,88' N 022° 50,22' E
		Wzniesienie nad poziom morza	433 ft

Stopień trudności	I	
Główny kierunek podejścia	100° / 280°	Światła podejścia
Główny kierunek startu	280° / 100°	brak
	FATO	TLOF
Wymiary	90 x 70 m	90 x 70 m
Rodzaj nawierzchni	trawa	trawa
Oznakowanie	brak	brak
Oświetlenie	brak	brak
Oświetlenie przeszkód	brak	
Wskaźnik kierunku wiatru	brak	

Minimalne warunki atmosferyczne do startu i lądowania		Dzień		Noc
	Widzialność	1500 m	Widzialność	3000 m
	Pułap chmur	500 ft	Podstawa chmur	1200 ft

Stałe przeszkody:
Budynki szkolne po str. E

Ograniczenia lokalne:	Procedury specjalne:
brak	Lądowanie w nocy przy asyście straży pożarnej

Administrator terenu	UG Brańsk, tel. 85 7375031
Łączność radiotelefoniczna	169,000 MHz (kanał 39); 149,900 (kanał U02)
Pomoc medyczna, nr tel.	SOR Bielsk Podlaski, tel. 85 8334302
Straż Pożarna, nr tel.	KP PSP Bielsk Podlaski, tel. 85 7319101
Policja, nr tel.	KPP Bielsk Podlaski, tel. 85 8333212
Służba ruchu lotniczego	Olsztyn INFO 118,775MHz
Osłona meteorologiczna	IMGW Okęcie, tel. 22 8460682, 22 6504485

Zabezpieczenie terenu:
Straż Pożarna, załoga HEMS

Dział Operacji Lotniczych © Lotnicze Pogotowie Ratunkowe
Wyłącznie do użytku operacyjnego przez służby ratownicze

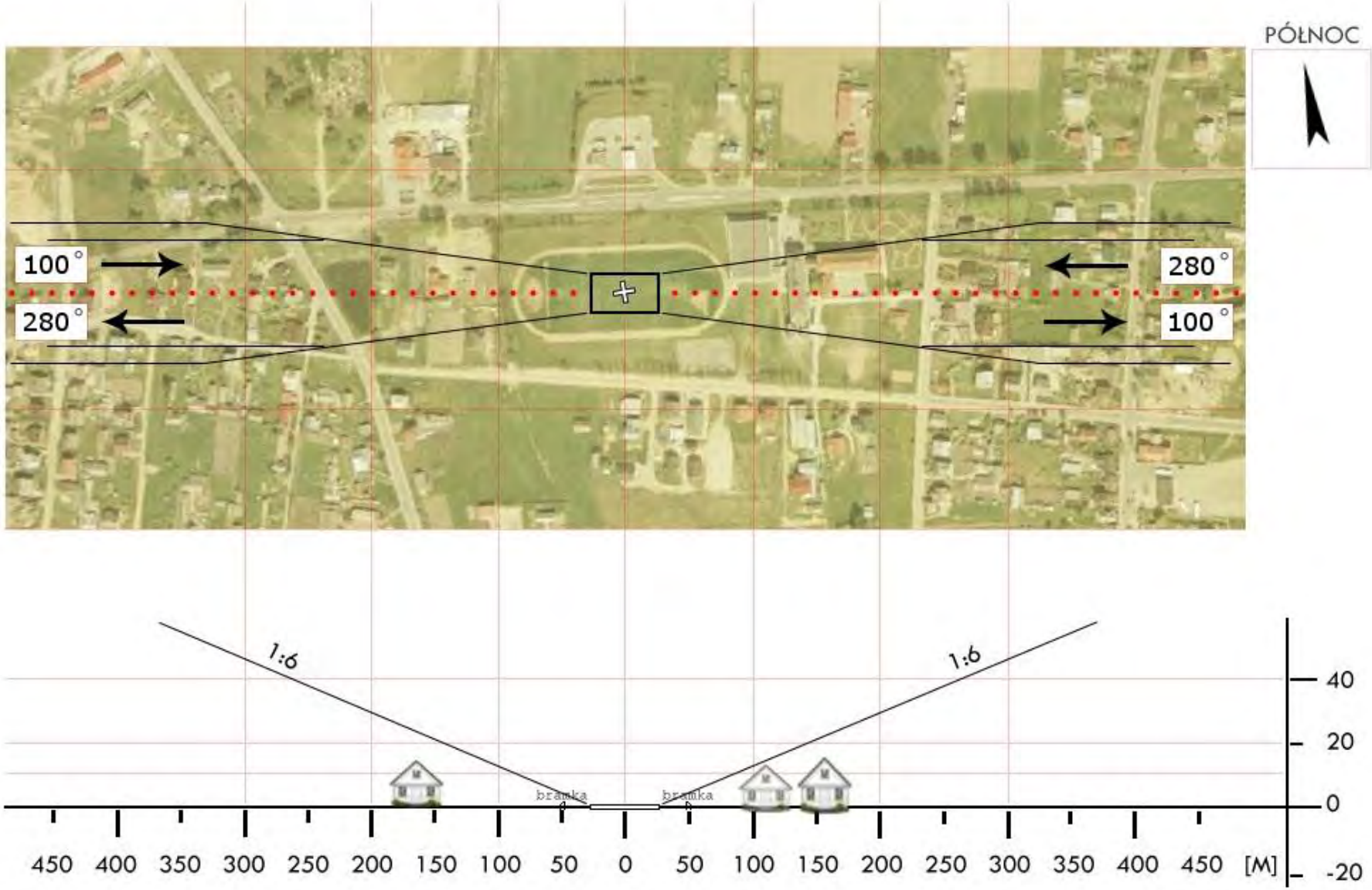

Dział Operacji Lotniczych © Lotnicze Pogotowie Ratunkowe
Wyłącznie do użytku operacyjnego przez służby ratownicze

BBI 04	**Boćki** / boisko gm. Boćki pow. bielski woj. podlaskie	Współrzędne geograficzne	52° 38,68' N 023° 02,38' E
		Wzniesienie nad poziom morza	460 ft

Stopień trudności	I			
Główny kierunek podejścia	240° / 080°		Światła podejścia	
Główny kierunek startu	260° / 060°		brak	
	FATO		TLOF	
Wymiary	25 x 50 m		10 x 10 m	
Rodzaj nawierzchni	trawa		trawa	
Oznakowanie	brak		brak	
Oświetlenie	brak		brak	
Oświetlenie przeszkód	brak			
Wskaźnik kierunku wiatru	brak			
Minimalne warunki atmosferyczne do startu i lądowania		Dzień		Noc
	Widzialność	1500 m	Widzialność	3000 m
	Pułap chmur	500 ft	Podstawa chmur	1200 ft

Stałe przeszkody:

Budynek straży pożarnej h=12m na kier. 220° w odległości 121m;
Maszt GSM h=50m na kier. 220° w odległości 385m (nieoświetlony);
Linia energetyczna h=8m na kier. 240° w odległości 76m

Ograniczenia lokalne:	Procedury specjalne:
brak	Lądowanie w nocy przy asyście straży pożarnej

Administrator terenu	UG Boćki, tel. 85 7319610
Łączność radiotelefoniczna	169,000 MHz (kanał 39); 149,900 (kanał U02)
Pomoc medyczna, nr tel.	PR Bielsk Podlaski, tel. 85 7302700
Straż Pożarna, nr tel.	KP PSP Bielsk Podlaski, tel. 85 7319101
Policja, nr tel.	KPP Bielsk Podlaski, tel. 85 8333212
Służba ruchu lotniczego	Olsztyn INFO 118,775MHz
Osłona meteorologiczna	IMGW Okęcie, tel. 22 8460682, 22 6504485

Zabezpieczenie terenu:

Straż Pożarna

Dział Operacji Lotniczych © Lotnicze Pogotowie Ratunkowe
Wyłącznie do użytku operacyjnego przez służby ratownicze

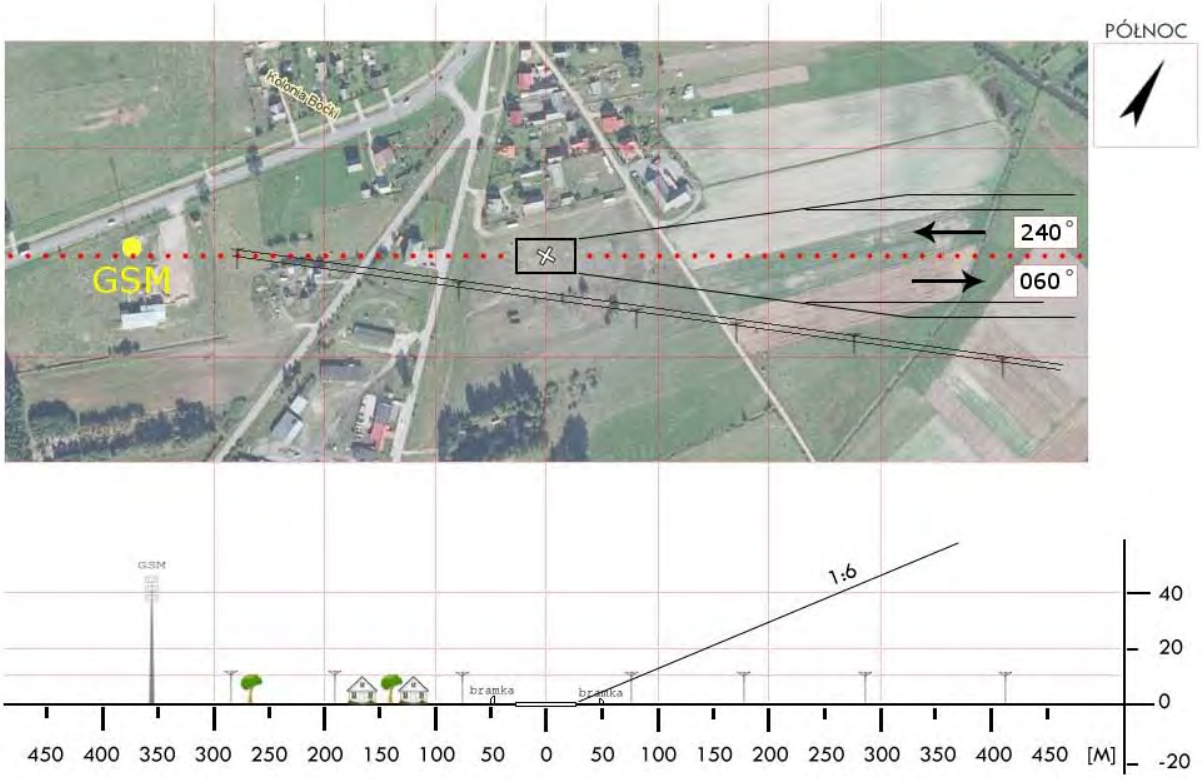

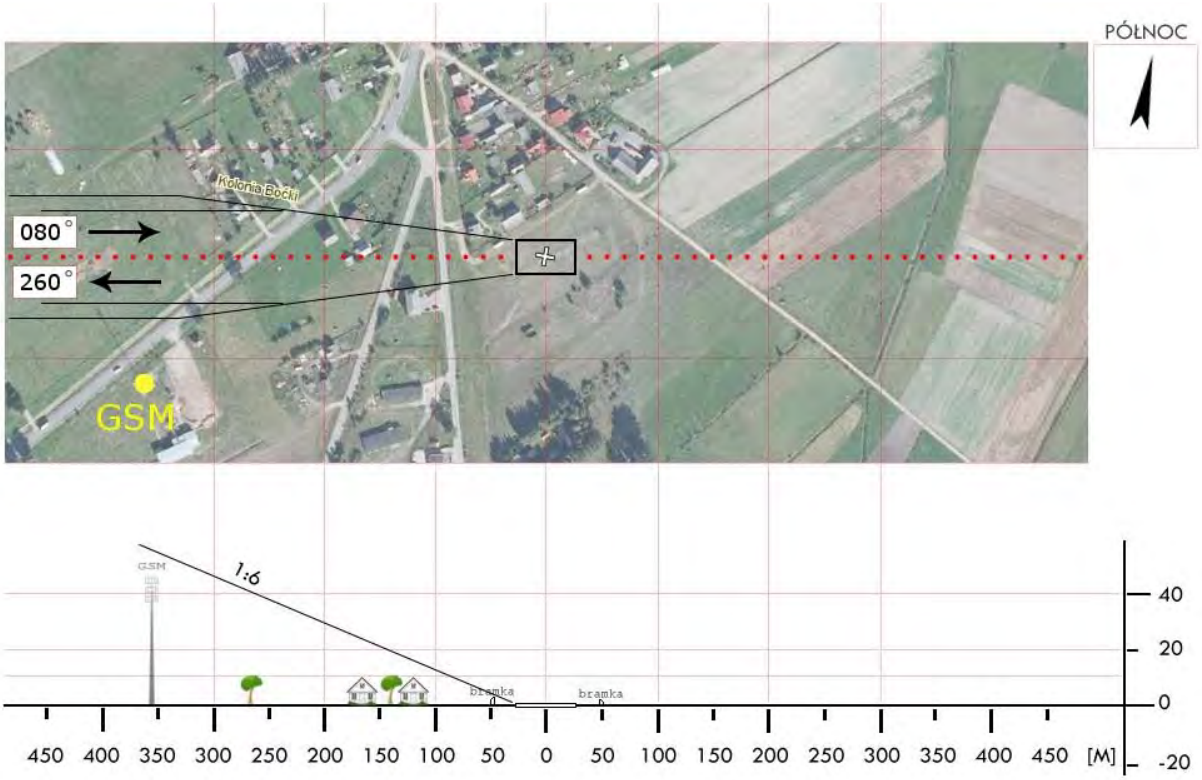

Dział Operacji Lotniczych © Lotnicze Pogotowie Ratunkowe
Wyłącznie do użytku operacyjnego przez służby ratownicze

BBI 6a	**Orla** / łąka *	Współrzędne geograficzne	52°42,83’ N 023°19,26’ E
	gm. Orla		
	pow. bielski	Wzniesienie nad poziom morza	476 ft
	woj. podlaskie		

Stopień trudności	**Wariant IIb**			
Główny kierunek podejścia	330° / 150°		Światła podejścia	
Główny kierunek startu	150° / 330°		brak	
	FATO		TLOF	
Wymiary	25 x 95 m		10 x 10 m	
Rodzaj nawierzchni	trawa		trawa	
Oznakowanie	brak		brak	
Oświetlenie	brak		brak	
Oświetlenie przeszkód	brak			
Wskaźnik kierunku wiatru	brak			
Minimalne warunki atmosferyczne do startu i lądowania		Dzień		Noc
	Widzialność	1500 m	Widzialność	3000 m
	Pułap chmur	500 ft	Podstawa chmur	1200 ft

Stałe przeszkody:
Drzewa liściaste dookoła – najwyższe od N, W i S; na podejściach do 24m, obok do 32m.
Niskie linie energetyczne od E i S.

Ograniczenia lokalne:	Procedury specjalne:
brak	Cat. A

Administrator terenu	Wójt gminy Orla, tel. 85 730 5780
Łączność radiotelefoniczna	169,000 MHz (kanał 39); 149,900 (kanał U02)
Pomoc medyczna, nr tel.	PR Bielsk Podlaski, tel. 85 730 2700
Straż Pożarna, nr tel.	KP PSP Bielsk Podlaski, tel. 85 737 9101
Policja, nr tel.	KPP Bielsk Podlaski, tel. 85 833 3212
Służba ruchu lotniczego	Olsztyn INFO 118,775 MHz, tel. 22 574 5588
Osłona meteorologiczna	IMGW Okęcie, tel. 22 846 0682, 22 569 4592

Zabezpieczenie terenu:
Straż Pożarna, załoga HEMS

---
* łąka w miejscu dawnego stadionu

Dział Operacji Lotniczych © Lotnicze Pogotowie Ratunkowe
Wyłącznie do użytku operacyjnego przez służby ratownicze

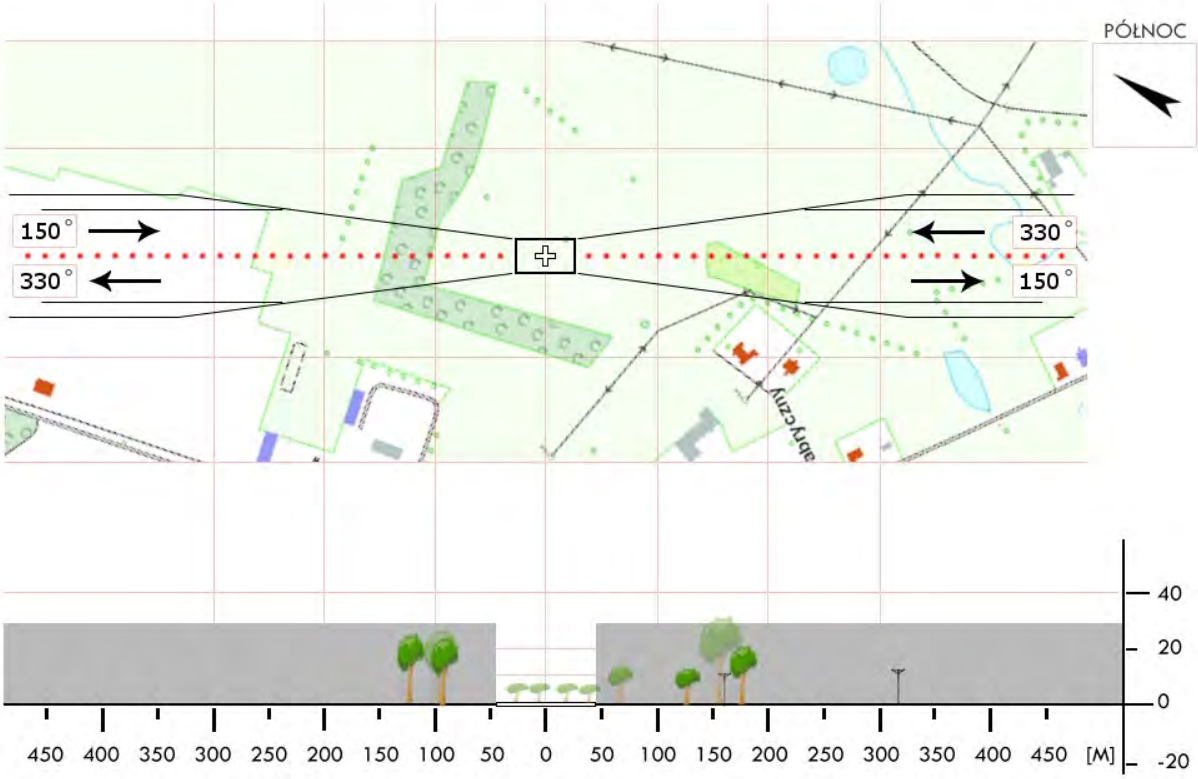

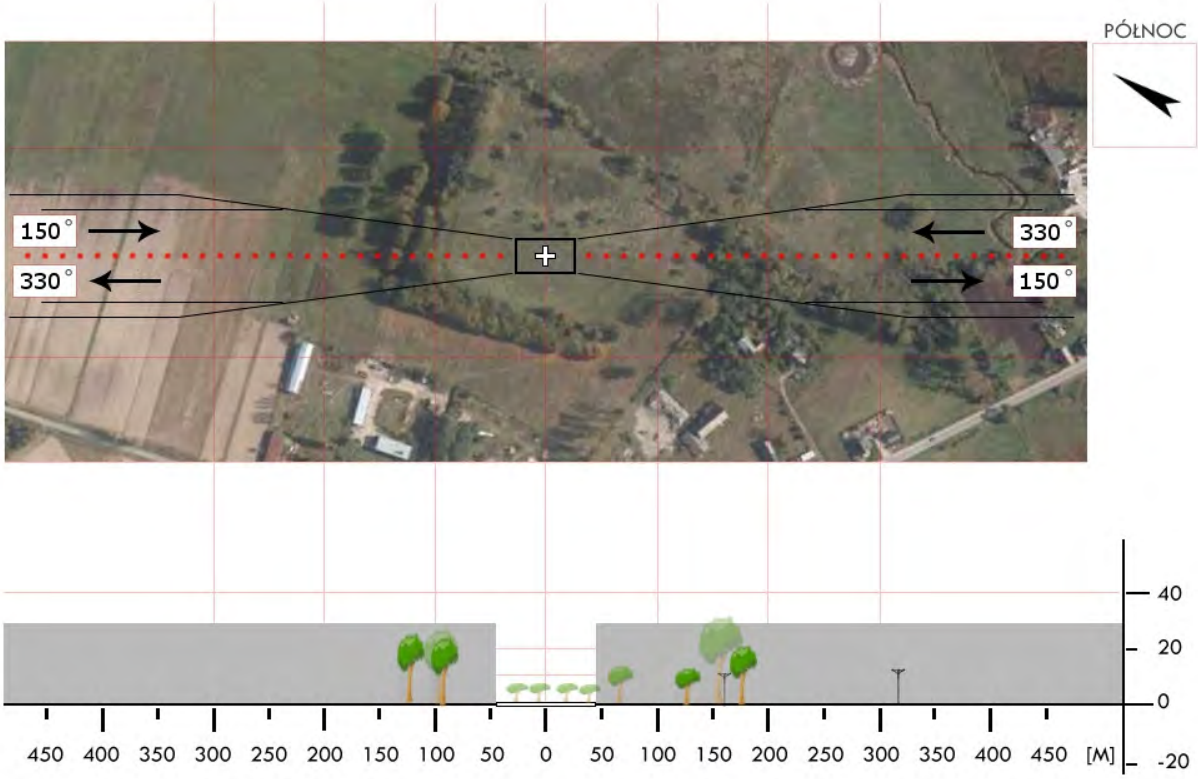

Dział Operacji Lotniczych © Lotnicze Pogotowie Ratunkowe
Wyłącznie do użytku operacyjnego przez służby ratownicze

BBI 6b	**Malinniki** / boisko gm. Orla pow. bielski woj. podlaskie	Współrzędne geograficzne	52°39,72' N 023°17,50' E
		Wzniesienie nad poziom morza	503 ft

Stopień trudności	**Wariant IIb**			
Główny kierunek podejścia	215° / 035°		Światła podejścia	
Główny kierunek startu	035° / 215°		brak	
	FATO		TLOF	
Wymiary	25 x 95 m		10 x 10 m	
Rodzaj nawierzchni	trawa		trawa	
Oznakowanie	brak		brak	
Oświetlenie	brak		brak	
Oświetlenie przeszkód	brak			
Wskaźnik kierunku wiatru	brak			
Minimalne warunki atmosferyczne do startu i lądowania		Dzień		Noc
	Widzialność	1500 m	Widzialność	3000 m
	Pułap chmur	500 ft	Podstawa chmur	1200 ft

Stałe przeszkody:
Bramki w rozstawie 95m, za bramkami:
Kier. 215: drzewo h=6m, dalej linia energetyczna h=10m odl. 96m, budynek h=11m i drzewa h=15m.
Kier. 035: za bramką drzewo h=8m.
Od N droga z latarniami h=12m, pawilon h=4m,
Od S drzewa liściaste do 28m, wśród nich słup końcowy linii energetycznej.

Ograniczenia lokalne:	Procedury specjalne:
brak	Cat. A

Administrator terenu	Wójt gminy Orla, tel. 85 730 5780
Łączność radiotelefoniczna	169,000 MHz (kanał 39); 149,900 (kanał U02)
Pomoc medyczna, nr tel.	PR Bielsk Podlaski, tel. 85 730 2700
Straż Pożarna, nr tel.	KP PSP Bielsk Podlaski, tel. 85 737 9101
Policja, nr tel.	KPP Bielsk Podlaski, tel. 85 833 3212
Służba ruchu lotniczego	Olsztyn INFO 118,775 MHz, tel. 22 574 5588
Osłona meteorologiczna	IMGW Okęcie, tel. 22 846 0682, 22 569 4592

Zabezpieczenie terenu:
Straż Pożarna, załoga HEMS

Dział Operacji Lotniczych © Lotnicze Pogotowie Ratunkowe
Wyłącznie do użytku operacyjnego przez służby ratownicze

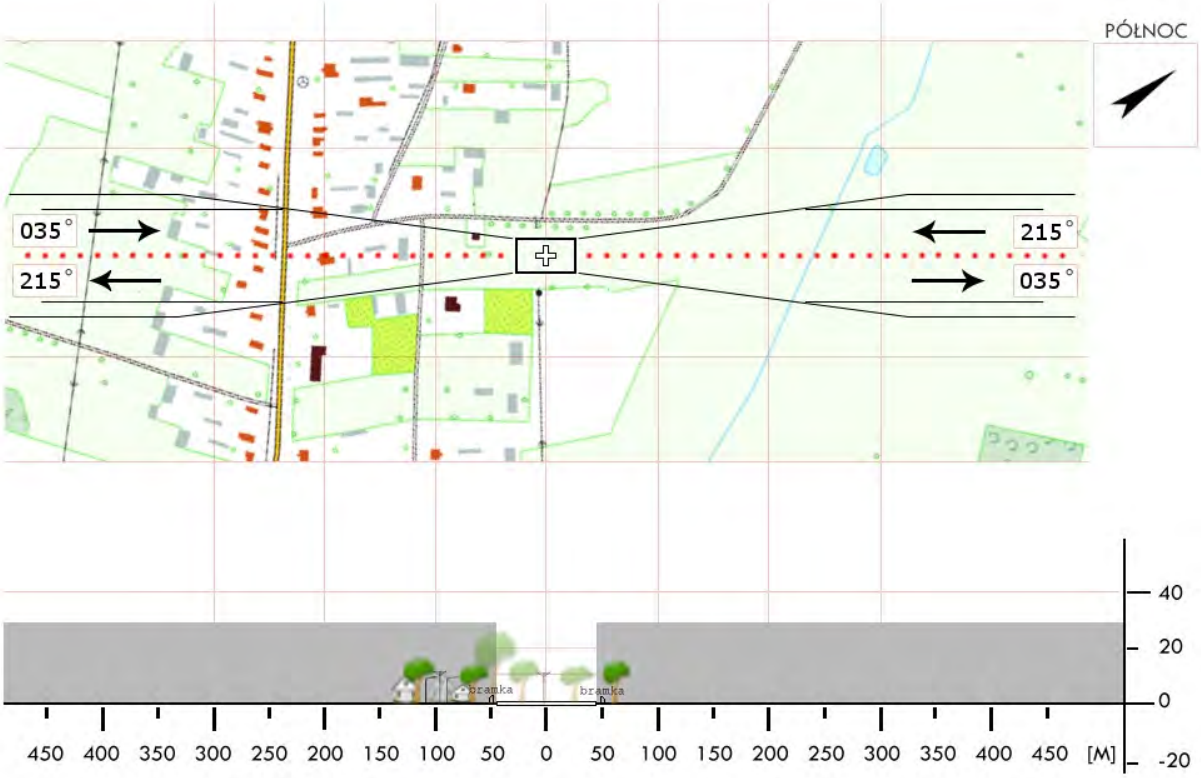

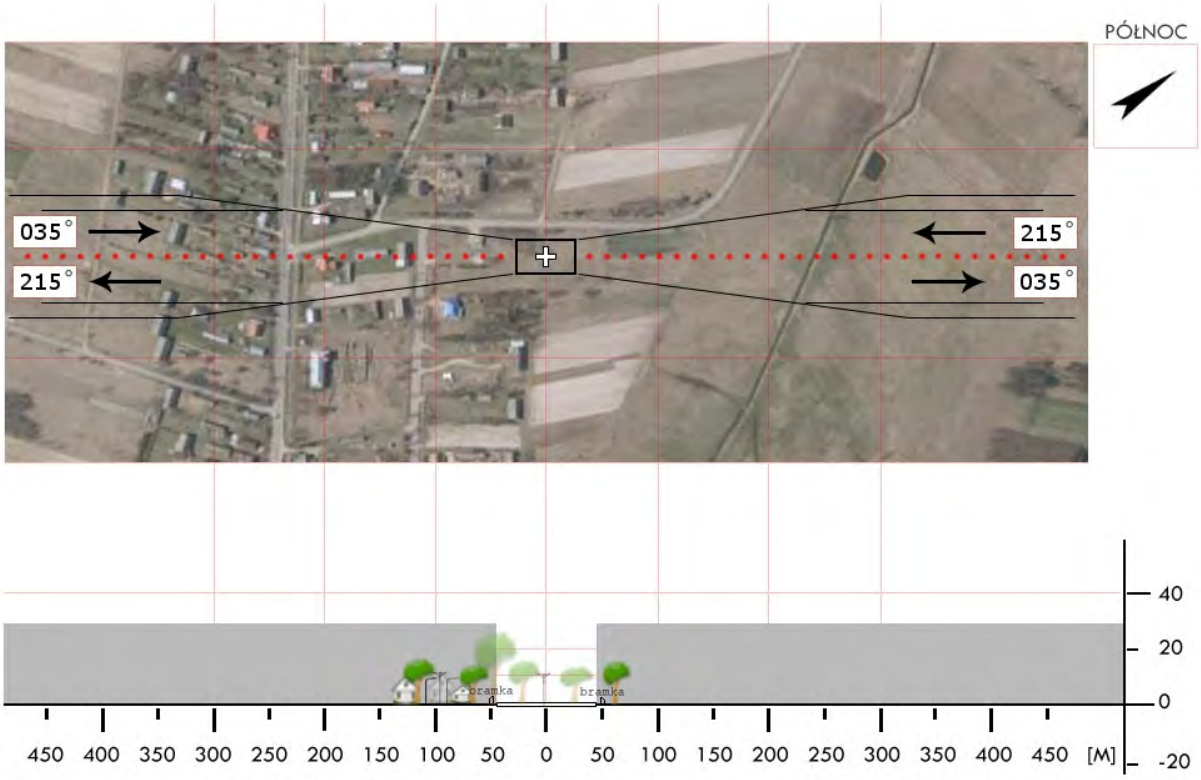

Dział Operacji Lotniczych © Lotnicze Pogotowie Ratunkowe
Wyłącznie do użytku operacyjnego przez służby ratownicze

BBI 08	**Wyszki** / boisko gm. Wyszki pow. bielski podlaski woj. podlaskie	Współrzędne geograficzne	52° 50,70' N 022° 59,63' E
		Wzniesienie nad poziom morza	476 ft

Stopień trudności	**Wariant IIb**			
Główny kierunek podejścia	075° / 255°		Światła podejścia	
Główny kierunek startu	255° / 075°		brak	
	FATO		TLOF	
Wymiary	25 x 95 m		10 x 10 m	
Rodzaj nawierzchni	trawa		trawa	
Oznakowanie	brak		brak	
Oświetlenie	brak		brak	
Oświetlenie przeszkód	brak			
Wskaźnik kierunku wiatru	brak			
Minimalne warunki atmosferyczne do startu i lądowania		Dzień		Noc
	Widzialność	1500 m	Widzialność	3000 m
	Pułap chmur	500 ft	Podstawa chmur	1200 ft

Stałe przeszkody:
S: plac zabaw, iglaki do 9m wysokości i budynek szkoły h=19m;
W: mniejsze boisko ogrodzone siatką h=5m;
E: las iglasty h=30m w odl. 80m od środka FATO (dalej wysokość do 33m).

Ograniczenia lokalne:	Procedury specjalne:
brak	Cat. A

Administrator terenu	UG Wyszki, tel. 85 730 5890
Łączność radiotelefoniczna	169,000 MHz (kanał 39); 149,900 (kanał U02)
Pomoc medyczna, nr tel.	SOR Bielsk Podlaski tel. 85 833 4302
Straż Pożarna, nr tel.	KP PSP Bielsk Podlaski, tel. 85 731 9101 (-- 9110)
Policja, nr tel.	KPP Bielsk Podl. 85 831 0312 (Wyszki: 85 737 1197)
Służba ruchu lotniczego	Olsztyn INFO 118,775 MHz tel. 22 574 5588
Osłona meteorologiczna	IMGW Okęcie, tel. 22 846 0682, 22 569 4592

Zabezpieczenie terenu:
Straż Pożarna, załoga HEMS

Dział Operacji Lotniczych © Lotnicze Pogotowie Ratunkowe
Wyłącznie do użytku operacyjnego przez służby ratownicze



Dział Operacji Lotniczych © Lotnicze Pogotowie Ratunkowe
Wyłącznie do użytku operacyjnego przez służby ratownicze

BGR 01	**Grajewo** / boisko gm. Grajewo - miasto pow. grajewski woj. podlaskie	Współrzędne geograficzne	53° 38,80' N 022° 28,05' E
		Wzniesienie nad poziom morza	407 ft

Stopień trudności	**Wariant IIb**			
Główny kierunek podejścia	060° / 240°		Światła podejścia	
Główny kierunek startu	240° / 060°		brak	
	FATO		TLOF	
Wymiary	25 x 95 m		10 x 10 m	
Rodzaj nawierzchni	trawa		trawa	
Oznakowanie	brak		brak	
Oświetlenie	brak		brak	
Oświetlenie przeszkód	brak			
Wskaźnik kierunku wiatru	brak			
Minimalne warunki atmosferyczne do startu i lądowania		Dzień		Noc
	Widzialność	1500 m	Widzialność	3000 m
	Pułap chmur	500 ft	Podstawa chmur	1200 ft

Stałe przeszkody:
Bramki, budynki, latarnie, drzewa i linie energetyczne średniego napięcia.
Ze wszystkich stron przeszkody o wysokości do 25m.

Ograniczenia lokalne:	Procedury specjalne:
Budynki szpitalne na kier. 120-150° po drugiej stronie ulicy	Lądowanie w nocy przy asyście straży pożarnej **Cat. A**

Administrator terenu	Szk. Podst. Nr 4 w Grajewie tel. 86 2723078, 86 27235 20
Łączność radiotelefoniczna	169,000 MHz (kanał 39); 149,900 (kanał U02)
Pomoc medyczna, nr tel.	PR Grajewo, tel. 86 272 27 00,
Straż Pożarna, nr tel.	KP PSP Grajewo, tel. 86 272 02 10, (11, 32)
Policja, nr tel.	KPP Grajewo, tel. 86 273 02 34, 86 273 89 44
Służba ruchu lotniczego	Olsztyn INFO 118,775 MHz, tel. 22 574 55 88
Osłona meteorologiczna	IMGW Okęcie, tel. 22 8460682, 22 6504485

Zabezpieczenie terenu:
Straż Pożarna, załoga HEMS

Dział Operacji Lotniczych © Lotnicze Pogotowie Ratunkowe
Wyłącznie do użytku operacyjnego przez służby ratownicze

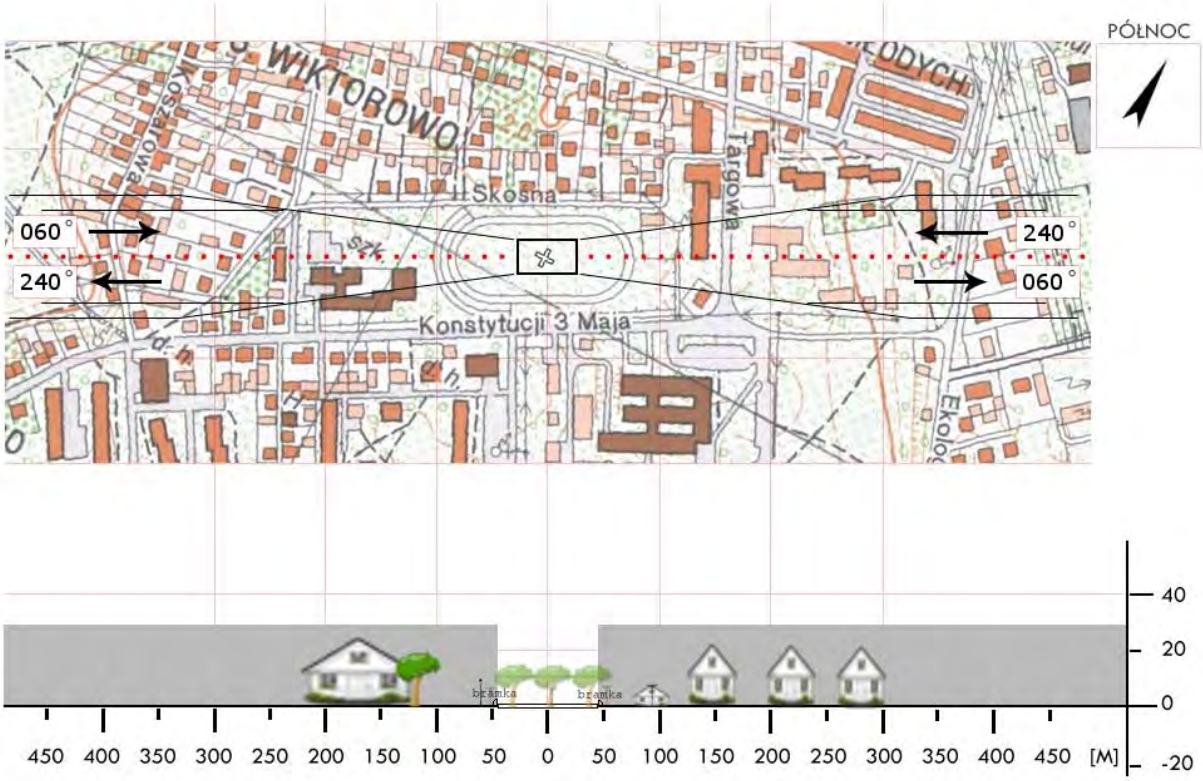

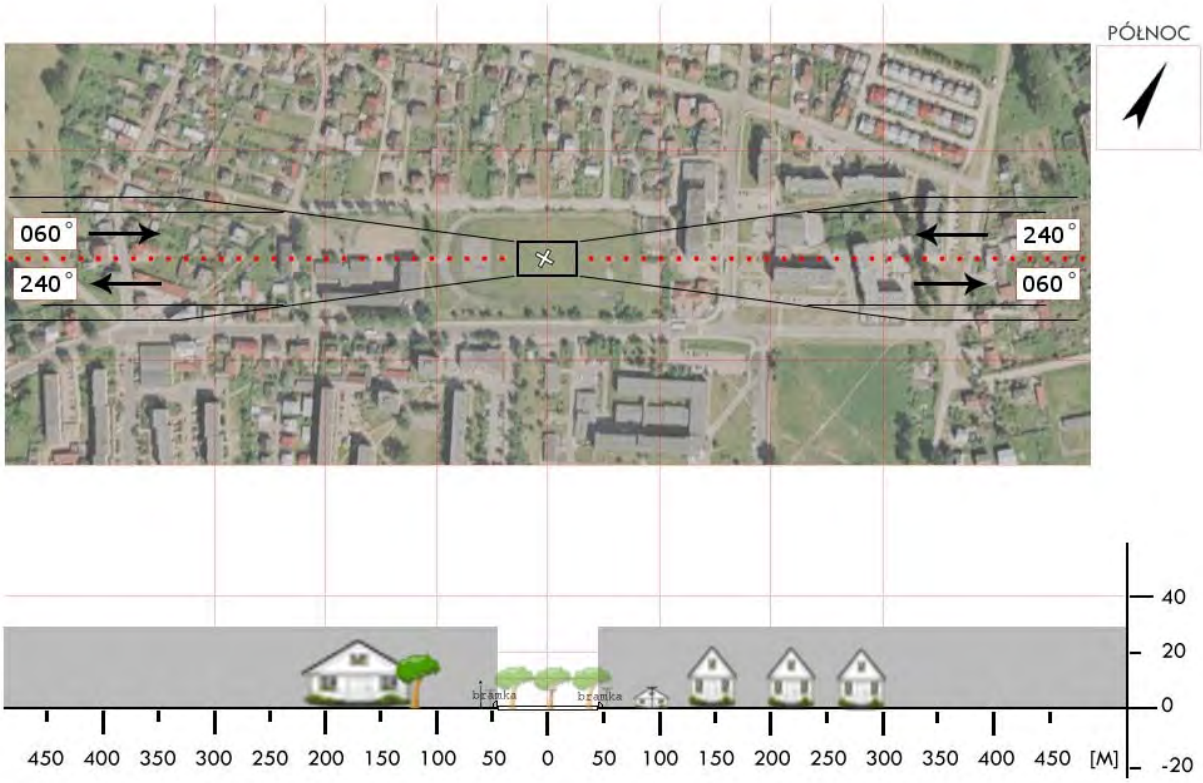

Dział Operacji Lotniczych © Lotnicze Pogotowie Ratunkowe
Wyłącznie do użytku operacyjnego przez służby ratownicze

BGR 2a	**Ciemnoszyje** / pole gm. Grajewo pow. grajewski woj. podlaskie	Współrzędne geograficzne	53° 31,74' N 022° 32,94' E
		Wzniesienie nad poziom morza	377 ft

Stopień trudności	I	
Główny kierunek podejścia	105° / 285°	Światła podejścia
Główny kierunek startu	285° / 105°	brak
	FATO	TLOF
Wymiary	25 x 50 m	10 x 10 m
Rodzaj nawierzchni	trawa	trawa
Oznakowanie	brak	brak
Oświetlenie	brak	brak
Oświetlenie przeszkód	brak	
Wskaźnik kierunku wiatru	brak	

Minimalne warunki atmosferyczne do startu i lądowania		Dzień		Noc
	Widzialność	1500 m	Widzialność	3000 m
	Pułap chmur	500 ft	Podstawa chmur	1200 ft

Stałe przeszkody:
Na podejściu z kursem 285 linia kolejowa z trakcją elektryczną odl. 100m;
po prawej stronie podejścia oświetlony maszt GSM H=55m odl. 180m od środka FATO.

Ograniczenia lokalne:	Procedury specjalne:
brak	Lądowanie w nocy przy asyście straży pożarnej

Administrator terenu	Jan Łajewski, Ciemnoszyje 27, 19-200 Grajewo
Łączność radiotelefoniczna	169,000 MHz (kanał 39); 149,900 (kanał U02)
Pomoc medyczna, nr tel.	PR Grajewo, tel. 86 272 27 00,
Straż Pożarna, nr tel.	KP PSP Grajewo, tel. 86 272 02 10 (-11, -32)
Policja, nr tel.	KPP Grajewo, tel. 86 273 02 34, 86 273 89 44
Służba ruchu lotniczego	Olsztyn INFO 118,775 MHz, tel. 22 5745588
Osłona meteorologiczna	IMGW Okęcie, tel. 22 8460682, 22 6504485

Zabezpieczenie terenu:
Straż Pożarna, załoga HEMS

Dział Operacji Lotniczych © Lotnicze Pogotowie Ratunkowe
Wyłącznie do użytku operacyjnego przez służby ratownicze

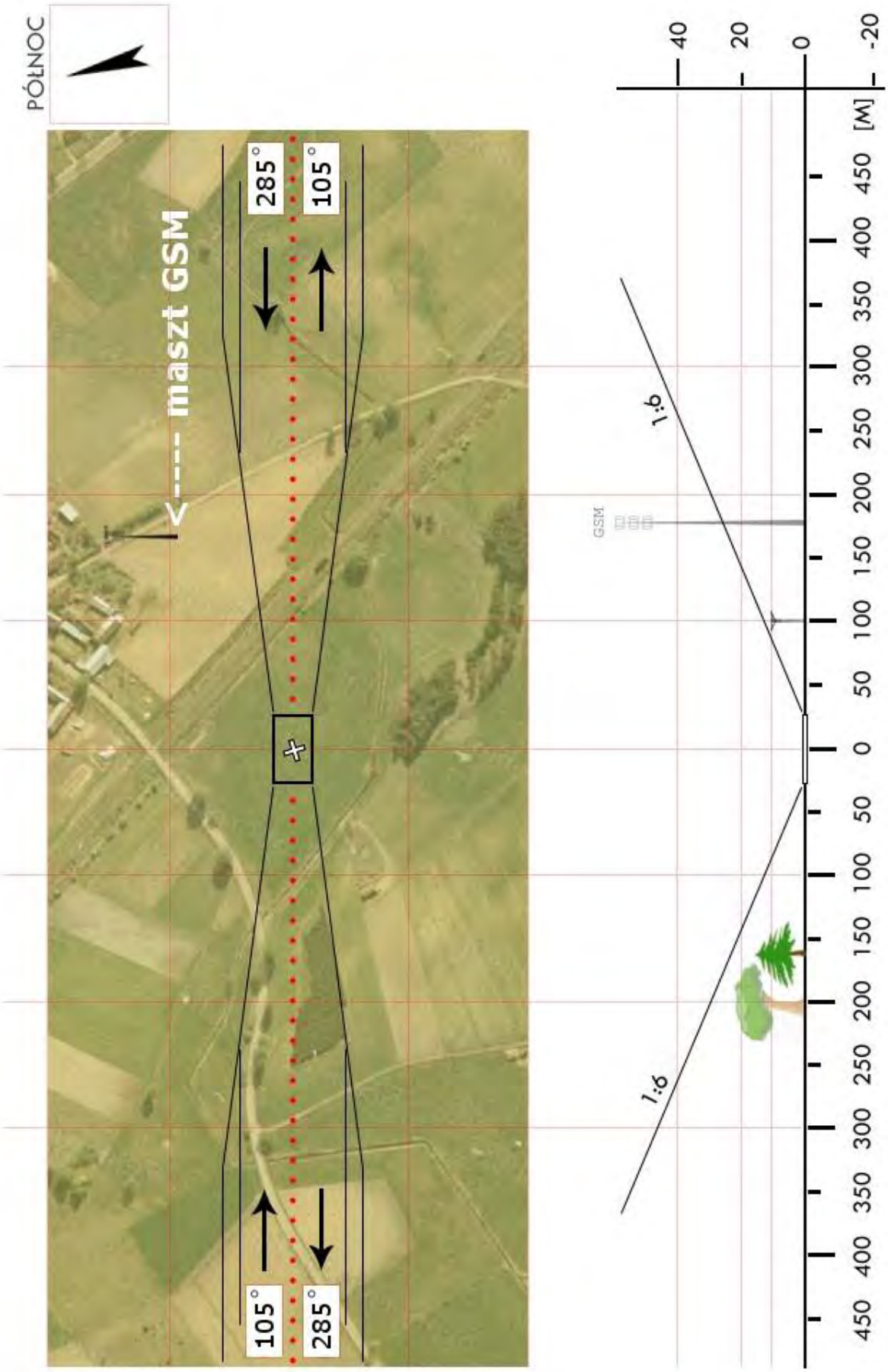

Dział Operacji Lotniczych © Lotnicze Pogotowie Ratunkowe
Wyłącznie do użytku operacyjnego przez służby ratownicze

BGR 2b	**Popowo** / boisko gm. Grajewo pow. grajewski woj. podlaskie	Współrzędne geograficzne	53° 37,10' N 022° 23,75' E
		Wzniesienie nad poziom morza	456 ft

Stopień trudności	**Wariant IIa**			
Główny kierunek podejścia	115° / 295°		Światła podejścia	
Główny kierunek startu	295° / 115°		brak	
	FATO		TLOF	
Wymiary	25 x 70 m		10 x 10 m	
Rodzaj nawierzchni	trawa		trawa	
Oznakowanie	brak		brak	
Oświetlenie	brak		brak	
Oświetlenie przeszkód	brak			
Wskaźnik kierunku wiatru	brak			
Minimalne warunki atmosferyczne do startu i lądowania		Dzień		Noc
	Widzialność	1500 m	Widzialność	3000 m
	Pułap chmur	500 ft	Podstawa chmur	1200 ft

Stałe przeszkody:
Bramki w rozstawie 90m.
Na podejściach budynki h=10m, obok podejść latarnie h=10m i drzewo iglaste h=13m.

Ograniczenia lokalne:	Procedury specjalne:
brak	Lądowanie w nocy przy asyście straży pożarnej **Cat. A**

Administrator terenu	Wójt Gminy Grajewo, tel. 86 2723000
Łączność radiotelefoniczna	169,000 MHz (kanał 39); 149,900 (kanał U02)
Pomoc medyczna, nr tel.	PR Grajewo, tel. 86 272 27 00
Straż Pożarna, nr tel.	KP PSP Grajewo, tel. 86 272 02 10 (-11, -32)
Policja, nr tel.	KPP Grajewo, tel. 86 273 02 34, 86 273 89 44
Służba ruchu lotniczego	Olsztyn INFO 118,775 MHz, tel. 22 5745588
Osłona meteorologiczna	IMGW Okęcie, tel. 22 8460682, 22 6504485

Zabezpieczenie terenu:
Straż Pożarna, załoga HEMS

Dział Operacji Lotniczych © Lotnicze Pogotowie Ratunkowe
Wyłącznie do użytku operacyjnego przez służby ratownicze

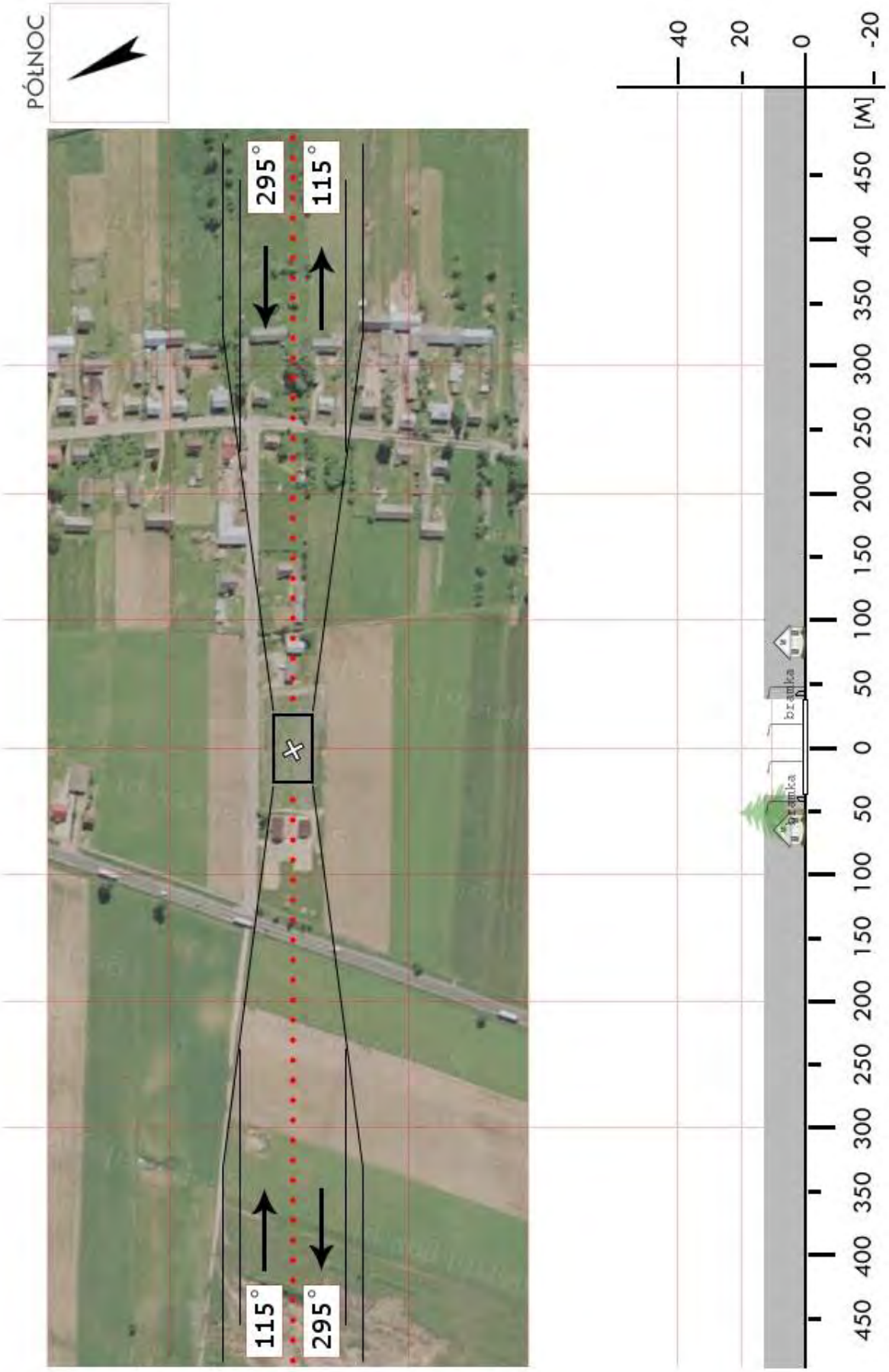

Dział Operacji Lotniczych © Lotnicze Pogotowie Ratunkowe
Wyłącznie do użytku operacyjnego przez służby ratownicze

BGR 03	**Radziłów** / boisko gm. Radziłów pow. grajewski woj. podlaskie	Współrzędne geograficzne	53° 24,79' N 022° 25,40' E
		Wzniesienie nad poziom morza	374 ft

Stopień trudności	I			
Główny kierunek podejścia	170° / 350°		Światła podejścia	
Główny kierunek startu	350° / 170°		brak	
	FATO		TLOF	
Wymiary	25 x 50 m		10 x 10 m	
Rodzaj nawierzchni	trawa		trawa	
Oznakowanie	brak		brak	
Oświetlenie	brak		brak	
Oświetlenie przeszkód	brak			
Wskaźnik kierunku wiatru	brak			
Minimalne warunki atmosferyczne do startu i lądowania		Dzień		Noc
	Widzialność	1500 m	Widzialność	3000 m
	Pułap chmur	500 ft	Podstawa chmur	1200 ft

Stałe przeszkody:
Bramki w rozstawie 98m, podejścia po przekątnej boiska.
W, N i E: Drzewa liściaste do 12m, wśród drzew od N linia energetyczna h=11m.
SE i SW: budynki.
Maszty GSM na kier. 040 w odl. 395m i na kier. 260 w odl. 450m.

Ograniczenia lokalne:	Procedury specjalne:
brak	brak

Administrator terenu	UG Radziłów, tel. 86 273 7110
Łączność radiotelefoniczna	169,000 MHz (kanał 39); 149,900 (kanał U02)
Pomoc medyczna, nr tel.	PR Grajewo, tel. 86 273 9110, 86 272 2700
Straż Pożarna, nr tel.	KP PSP Grajewo, tel. 86 272 0210, (-11, -32)
Policja, nr tel.	KP Policji Grajewo, tel. 86 273 0234, 86 273 8944
Służba ruchu lotniczego	Olsztyn INFO 118,775 MHz, tel. 22 574 5588
Osłona meteorologiczna	IMGW Okęcie, tel. 22 846 0682, 22 569 4592

Zabezpieczenie terenu:
Straż Pożarna, załoga HEMS

Dział Operacji Lotniczych © Lotnicze Pogotowie Ratunkowe
Wyłącznie do użytku operacyjnego przez służby ratownicze

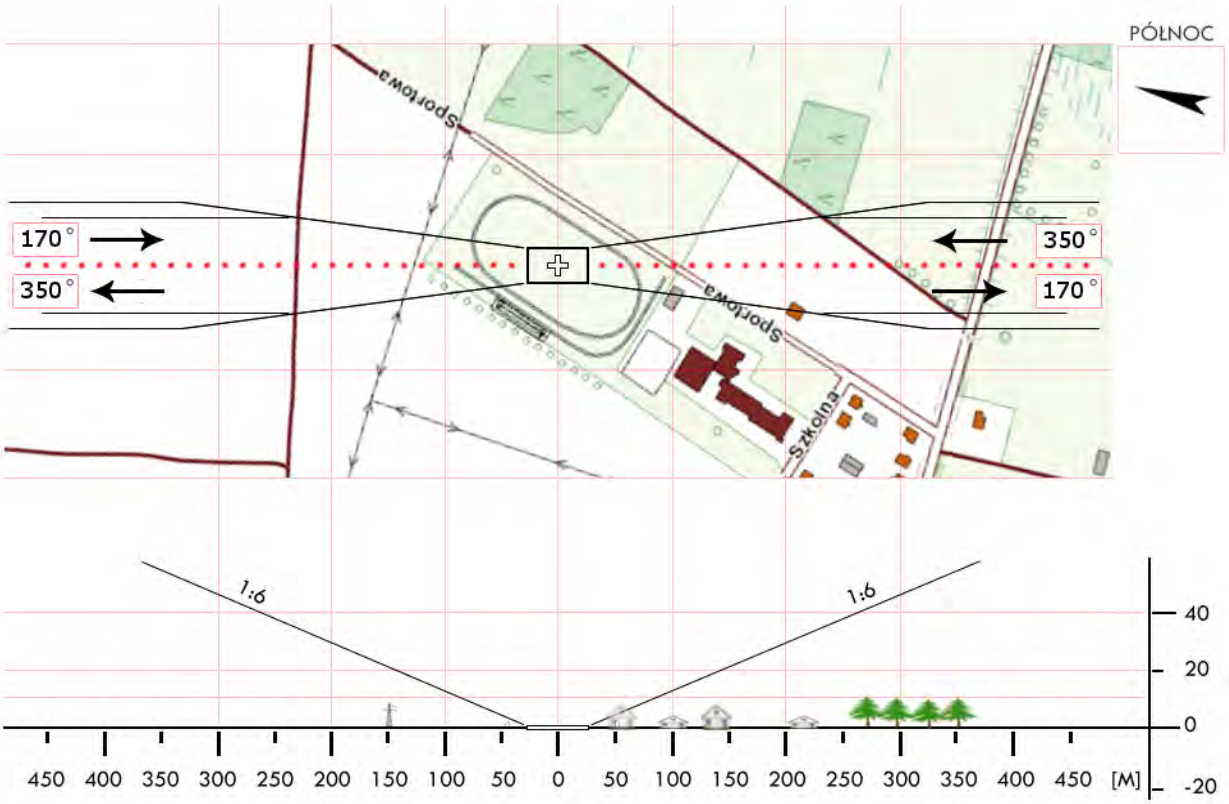

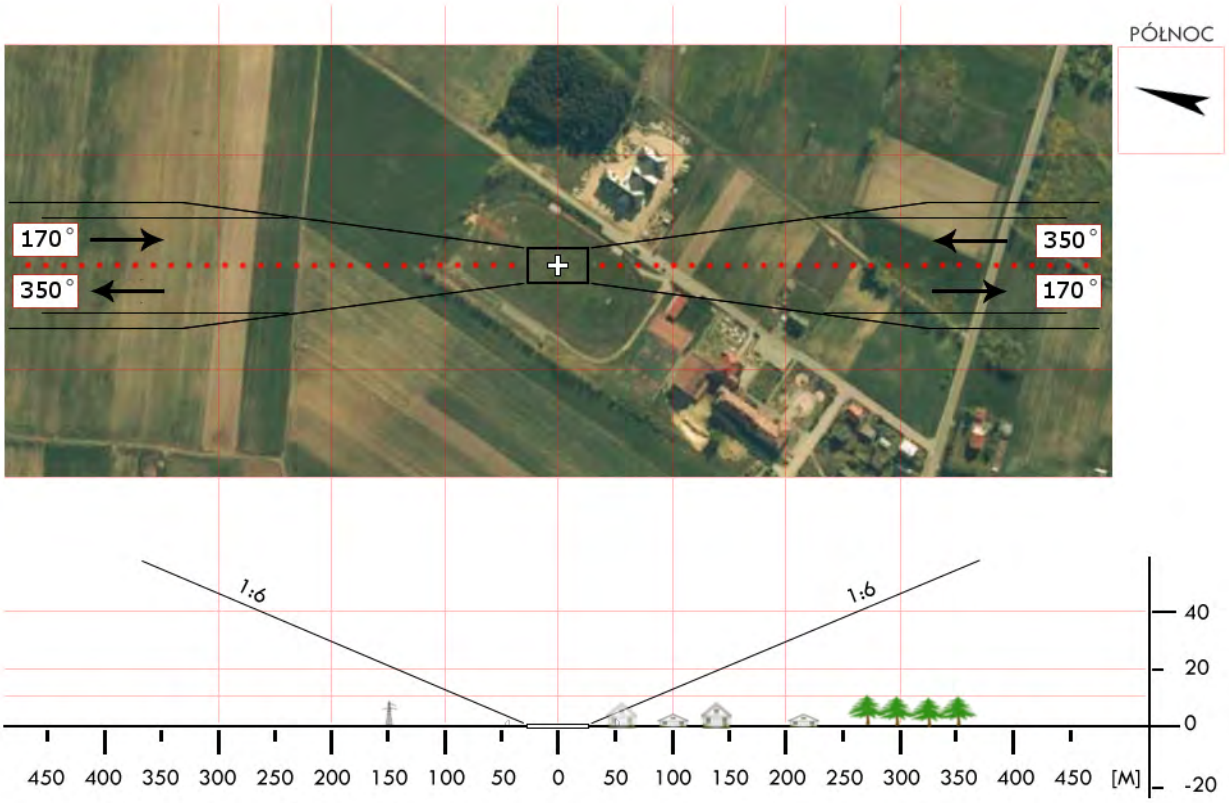

Dział Operacji Lotniczych © Lotnicze Pogotowie Ratunkowe
Wyłącznie do użytku operacyjnego przez służby ratownicze

BGR 04	**Rajgród** / boisko gm. Rajgród pow. grajewski woj. podlaskie	Współrzędne geograficzne	53° 43,60' N 022° 41,51' E
		Wzniesienie nad poziom morza	410 ft

Stopień trudności	**Wariant IIb**			
Główny kierunek podejścia	070° / 250°		Światła podejścia	
Główny kierunek startu	250° / 070°		brak	
	FATO		TLOF	
Wymiary	25 x 90 m		10 x 10 m	
Rodzaj nawierzchni	trawa		trawa	
Oznakowanie	brak		brak	
Oświetlenie	brak		brak	
Oświetlenie przeszkód	brak			
Wskaźnik kierunku wiatru	brak			
Minimalne warunki atmosferyczne do startu i lądowania		Dzień		Noc
	Widzialność	1500 m	Widzialność	3000 m
	Pułap chmur	500 ft	Podstawa chmur	1200 ft

Stałe przeszkody:
Wysokie drzewa dookoła boiska (do 25m)
Między bramkami 90m (niepełny wymiar).

Ograniczenia lokalne:	Procedury specjalne:
brak	Cat. A

Administrator terenu	Burmistrz, tel. 86 272 1940
Łączność radiotelefoniczna	169,000 MHz (kanał 39); 149,900 (kanał U02)
Pomoc medyczna, nr tel.	PR Grajewo, tel. 86 272 2700
Straż Pożarna, nr tel.	KP PSP Grajewo, tel. 86 272 0210, (11, 32)
Policja, nr tel.	KP Policji Grajewo, tel. 86 273 0234, 86 273 8944
Służba ruchu lotniczego	Olsztyn INFO 118,775MHz, tel. 22 574 5588
Osłona meteorologiczna	IMGW Okęcie, tel. 22 846 0682, 22 650 4485

Zabezpieczenie terenu:
Załoga HEMS, Straż Pożarna

Dział Operacji Lotniczych © Lotnicze Pogotowie Ratunkowe
Wyłącznie do użytku operacyjnego przez służby ratownicze

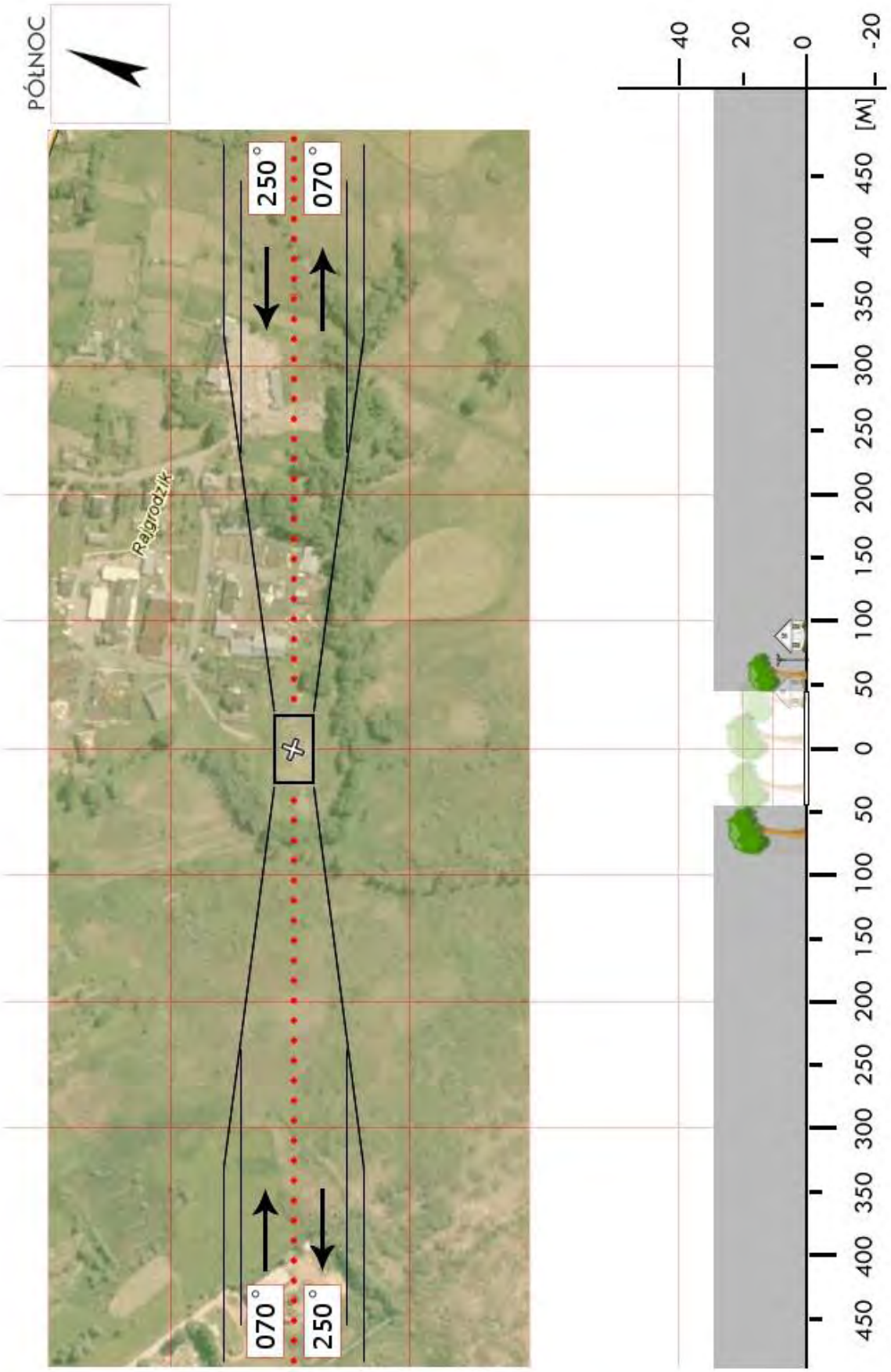

Dział Operacji Lotniczych © Lotnicze Pogotowie Ratunkowe
Wyłącznie do użytku operacyjnego przez służby ratownicze

BGR 05	**Szczuczyn** / stadion gm. Szczuczyn pow. grajewski woj. podlaskie	Współrzędne geograficzne	53°33,67' N 022°17,72' E
		Wzniesienie nad poziom morza	406 ft

Stopień trudności	I			
Główny kierunek podejścia	160° / 340°		Światła podejścia	
Główny kierunek startu	340° / 160°		brak	
	FATO		TLOF	
Wymiary	25 x 50 m		10 x 10 m	
Rodzaj nawierzchni	trawa		trawa	
Oznakowanie	brak		brak	
Oświetlenie	brak		brak	
Oświetlenie przeszkód	brak			
Wskaźnik kierunku wiatru	brak			
Minimalne warunki atmosferyczne do startu i lądowania		Dzień		Noc
	Widzialność	1500 m	Widzialność	3000 m
	Pułap chmur	500 ft	Podstawa chmur	1200 ft

Stałe przeszkody:
Bramki w rozstawie 108m, piłkołapy h=6m w odl. 8m za bramkami.
Po lewej stronie obu podejść drzewa liściaste h=12m od N w odl. ok. 96m, od S - 84m.
Na podejściu od N transformator h=9m odl. 128m.

Ograniczenia lokalne:	Procedury specjalne:
brak	brak

Administrator terenu	Wójt gminy Szczuczyn, tel. 86 273 5080
Łączność radiotelefoniczna	169,000 MHz (kanał 39); 149,900 (kanał U02)
Pomoc medyczna, nr tel.	PR Grajewo, tel. 86 272 2700
Straż Pożarna, nr tel.	KP PSP Grajewo, tel. 86 272 0210, (-11, -32)
Policja, nr tel.	KP Policji Grajewo, tel. 86 273 0234, 86 273 8944
Służba ruchu lotniczego	Olsztyn INFO 118,775 MHz, tel. 22 574 5588
Osłona meteorologiczna	IMGW Okęcie, tel. 22 846 06 82, 22 569 4592

Zabezpieczenie terenu:
Straż Pożarna, załoga HEMS

Dział Operacji Lotniczych © Lotnicze Pogotowie Ratunkowe
Wyłącznie do użytku operacyjnego przez służby ratownicze

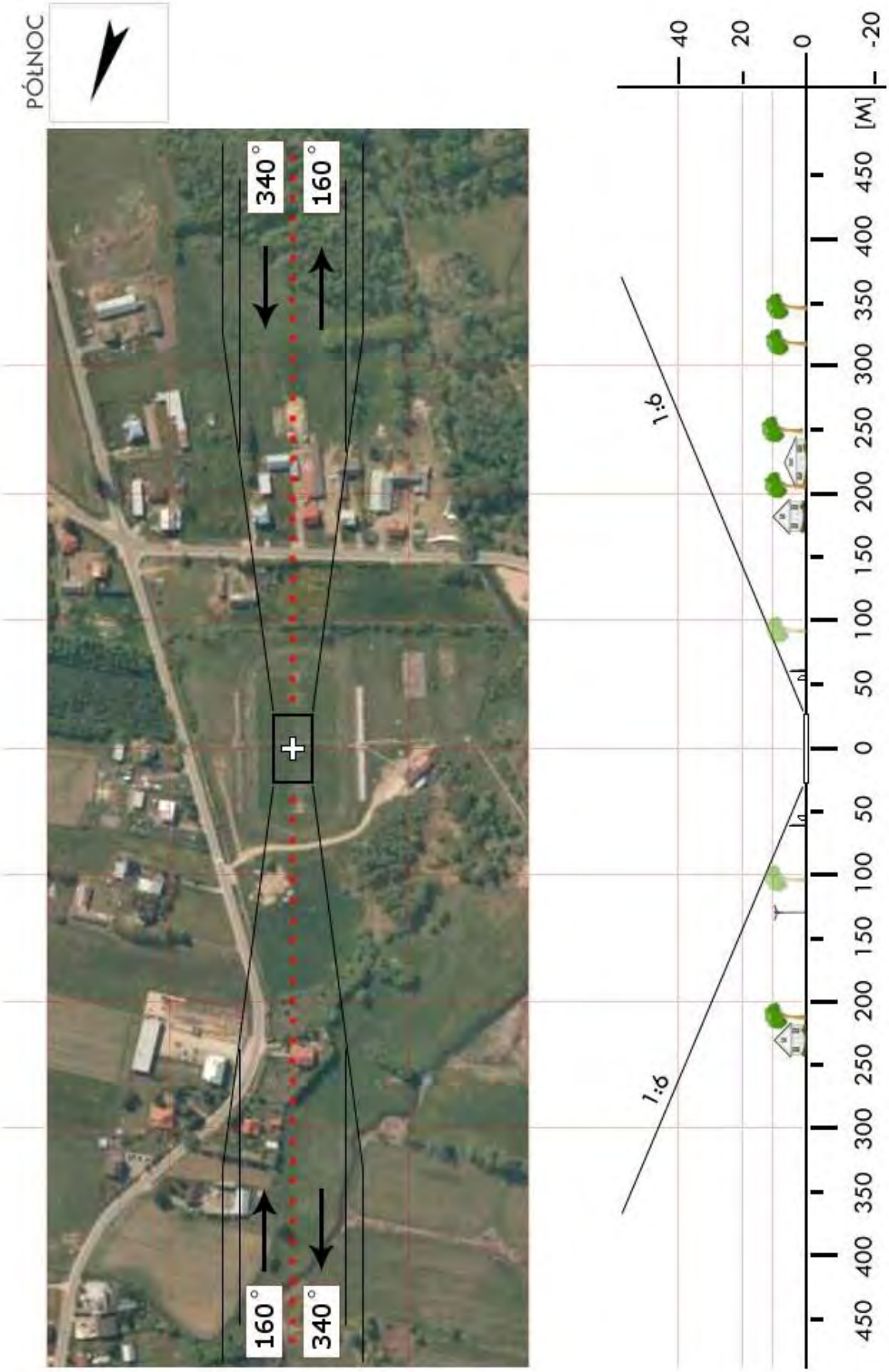

Dział Operacji Lotniczych © Lotnicze Pogotowie Ratunkowe
Wyłącznie do użytku operacyjnego przez służby ratownicze

BGR 06	**Wąsosz** / pole*	Współrzędne geograficzne	53° 30,21' N 022° 19,97' E
	gm. Wąsosz		
	pow. grajewski	Wzniesienie nad poziom morza	416 ft
	woj. podlaskie		

Stopień trudności	**Wariant IIb**			
Główny kierunek podejścia	060° / 240°		Światła podejścia	
Główny kierunek startu	240° / 060°		brak	
	FATO		TLOF	
Wymiary	25 x 100 m		10 x 10 m	
Rodzaj nawierzchni	trawa		trawa	
Oznakowanie	brak		brak	
Oświetlenie	brak		brak	
Oświetlenie przeszkód	brak			
Wskaźnik kierunku wiatru	brak			
Minimalne warunki atmosferyczne do startu i lądowania		Dzień		Noc
	Widzialność	1500 m	Widzialność	3000 m
	Pułap chmur	500 ft	Podstawa chmur	1200 ft

Stałe przeszkody:
Drzewa h=15m na podejściu 240°, ogrodzenie dookoła h=2m;
budynek i zbiornik stacji uzdatniania wody h=12m po południowej stronie FATO;
pokrywa studni z odpowietrznikiem h=1m przy granicy FATO na podejściu 060°.

Ograniczenia lokalne:	Procedury specjalne:
brak	Lądowanie w nocy przy asyście straży pożarnej

Administrator terenu	Wójt gminy Wąsosz, tel. 86 273 10 01
Łączność radiotelefoniczna	169,000 MHz (kanał 39); 149,900 (kanał U02)
Pomoc medyczna, nr tel.	PR Grajewo, tel. 86 272 27 00
Straż Pożarna, nr tel.	KP PSP Grajewo, tel. 86 272 02 10, (11, 32)
Policja, nr tel.	KPP Grajewo, tel. 86 273 02 34, 86 273 89 44
Służba ruchu lotniczego	Olsztyn INFO 118,775MHz, tel. 225745588
Osłona meteorologiczna	IMGW Okęcie, tel. 22 8460682, 22 6504485

Zabezpieczenie terenu:
Załoga HEMS, Straż Pożarna

---
* „Palestyna" – teren przy stacji uzdatniania wody

Dział Operacji Lotniczych © Lotnicze Pogotowie Ratunkowe
Wyłącznie do użytku operacyjnego przez służby ratownicze

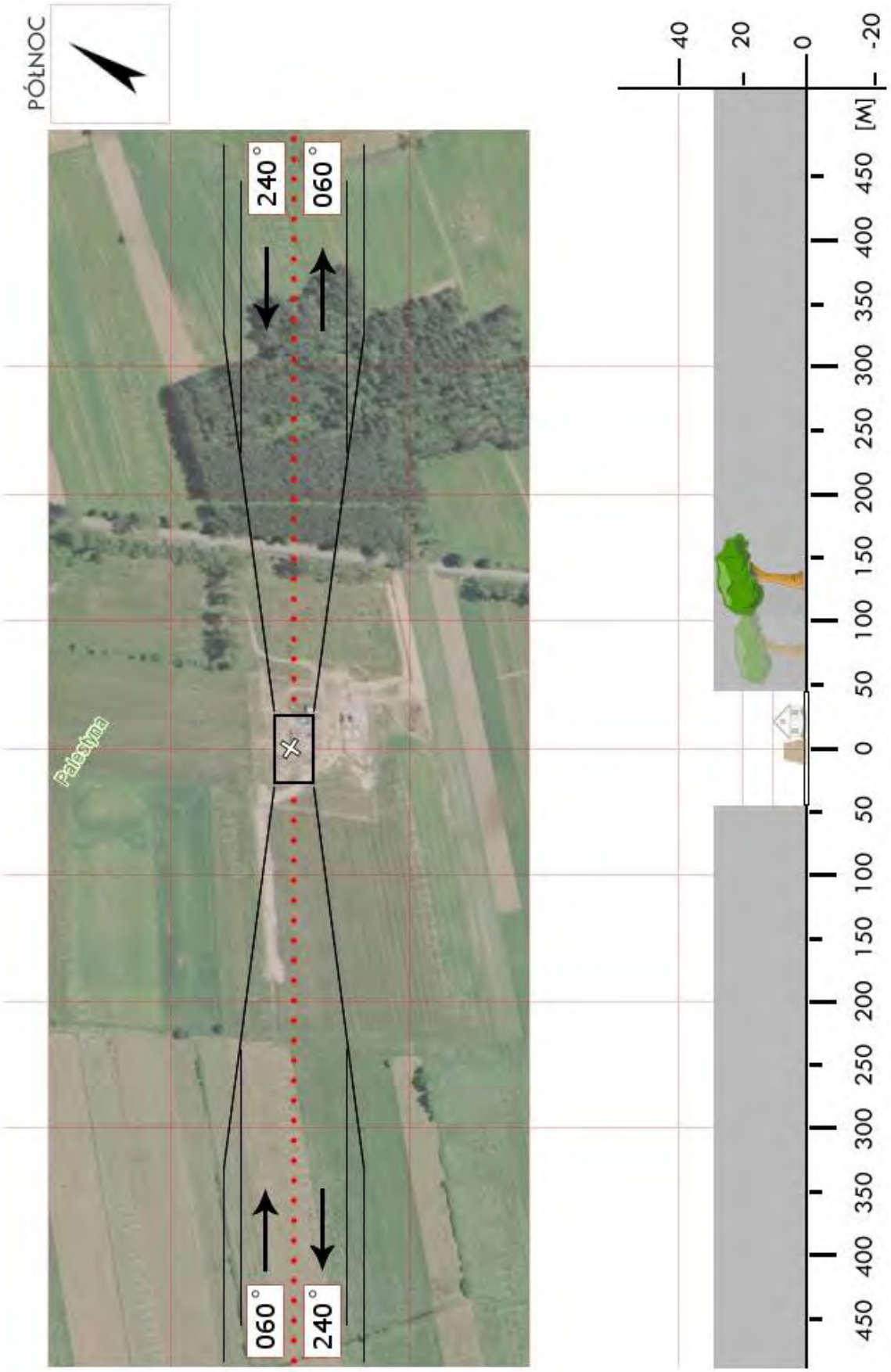

Dział Operacji Lotniczych © Lotnicze Pogotowie Ratunkowe
Wyłącznie do użytku operacyjnego przez służby ratownicze

BHA 02	**Białowieża** / stadion	Współrzędne geograficzne	52° 42,32’ N 023° 51,25’ E
	gm. Białowieża		
	pow. hajnowski	Wzniesienie nad poziom morza	565 ft
	woj. podlaskie		

Stopień trudności	**Wariant IIb**			
Główny kierunek podejścia	360° / 180°		Światła podejścia	
Główny kierunek startu	180° / 360°		brak	
	FATO		TLOF	
Wymiary	25 x 95 m		10 x 10 m	
Rodzaj nawierzchni	trawa		trawa	
Oznakowanie	brak		brak	
Oświetlenie	brak		brak	
Oświetlenie przeszkód	brak			
Wskaźnik kierunku wiatru	brak			
Minimalne warunki atmosferyczne do startu i lądowania		Dzień		Noc
	Widzialność	1500 m	Widzialność	3000 m
	Pułap chmur	500 ft	Podstawa chmur	1200 ft

Stałe przeszkody:
Bramki w rozstawie 95m.
N: za bramką plac zabaw i drzewa do 25m wys. w odl. 80m.
Po prawej stronie podejścia od N maszty antenowe Policji i Straży Granicznej.
S: za bramką boisko do piłki ręcznej, dalej drzewa do 25m w odl. 125m i zabudowa.
E: wiata, od W budynki wśród drzew do 25m wysokości.

Ograniczenia lokalne:	Procedury specjalne:
ADIZ – granica państwowa w odl. 3,5km (kier. 120°)	Cat. A

Administrator terenu	Białowieski Ośrodek Kultury, tel. 85 681 2460
Łączność radiotelefoniczna	169,000 MHz (kanał 39); 149,900 (kanał U02)
Pomoc medyczna, nr tel.	DM10-01 Białystok, tel. 85 665 8830, 85 652 5899
Straż Pożarna, nr tel.	PSP WSKR, tel. 85 653 7341
Policja, nr tel.	KWP Oficer dyż., tel. 85 654 4850
Służba ruchu lotniczego	ATC lub FIS dla danej przestrzeni lub obszaru
Osłona meteorologiczna	CBPL (IMGW) Warszawa, tel. 22 569 4592, -4584, 503 122 805

Zabezpieczenie terenu:
Straż Pożarna, załoga HEMS

Dział Operacji Lotniczych © Lotnicze Pogotowie Ratunkowe
Wyłącznie do użytku operacyjnego przez służby ratownicze

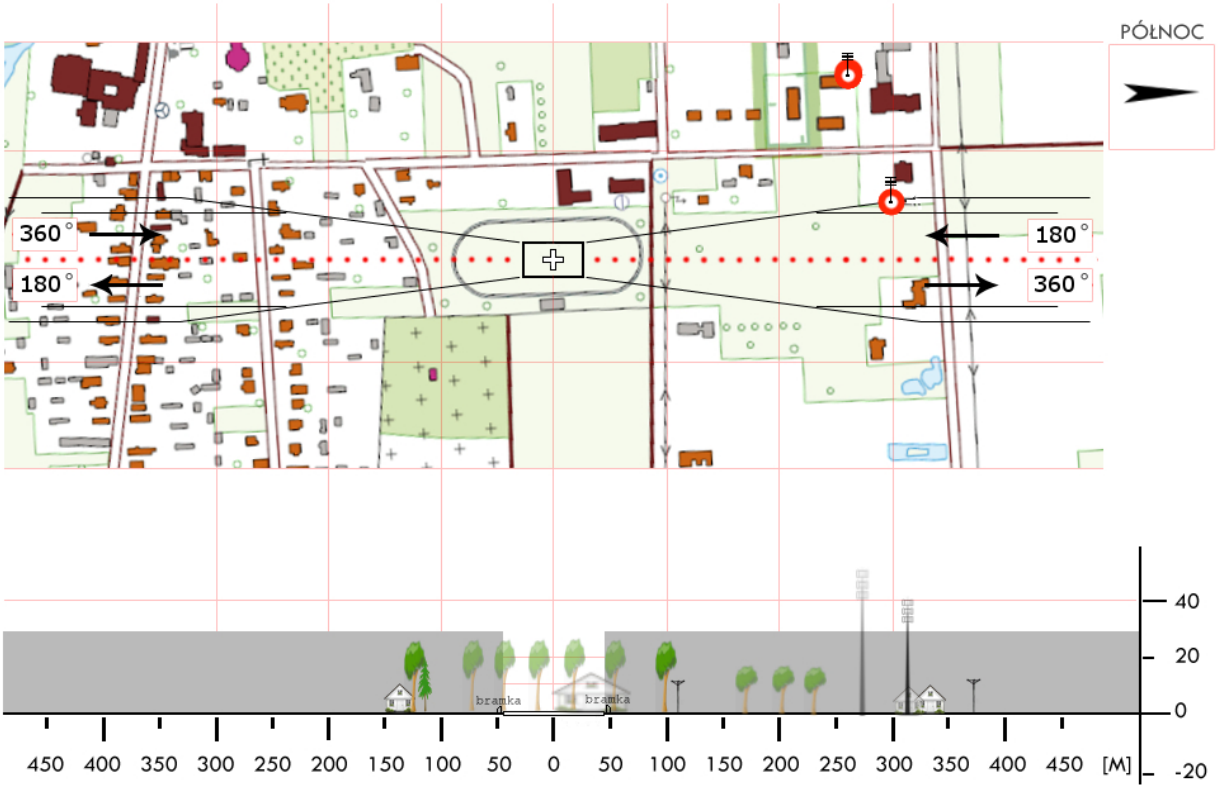

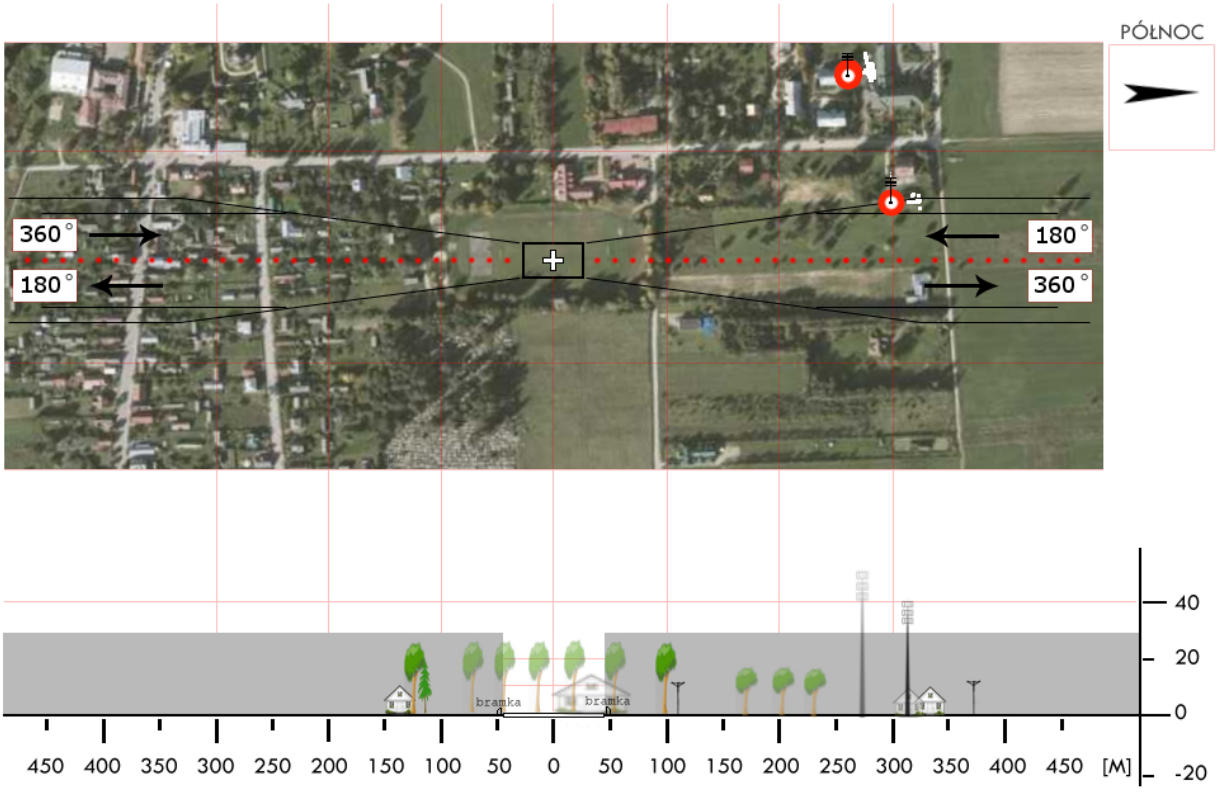

Dział Operacji Lotniczych © Lotnicze Pogotowie Ratunkowe
Wyłącznie do użytku operacyjnego przez służby ratownicze

BHA 03	**Czeremcha** / boisko gm. Czeremcha pow. hajnowski woj. podlaskie	Współrzędne geograficzne	52° 31,73' N 023° 21,13' E
		Wzniesienie nad poziom morza	581 ft

Stopień trudności	I			
Główny kierunek podejścia	150° / 330°		Światła podejścia	
Główny kierunek startu	330° / 150°		brak	
	FATO		TLOF	
Wymiary	90 x 70 m		90 x 70 m	
Rodzaj nawierzchni	trawa		trawa	
Oznakowanie	brak		brak	
Oświetlenie	brak		brak	
Oświetlenie przeszkód	brak			
Wskaźnik kierunku wiatru	brak			
Minimalne warunki atmosferyczne do startu i lądowania		Dzień		Noc
	Widzialność	1500 m	Widzialność	3000 m
	Pułap chmur	500 ft	Podstawa chmur	1200 ft

Stałe przeszkody:
Słup linii WN na kierunku 190°;
maszt GSM na kierunku 290° w odległości ok.150m;
od strony zach. linia kolejowa z lampami oświetlenia wysokość ok. 15m.

Ograniczenia lokalne:	Procedury specjalne:
ADIZ 4 km do granicy państwowej	brak

Administrator terenu	PKP Oddz. Gosp. Nieruchomościami Warszawa
Łączność radiotelefoniczna	169,000 MHz (kanał 39); 149,900 (kanał U02)
Pomoc medyczna, nr tel.	PR Hajnówka, tel. 85 684 2209, 85 683 2042
Straż Pożarna, nr tel.	KP PSP Hajnówka, tel. 85 682 9580
Policja, nr tel.	KPP Hajnówka, tel. 85 873 4200
Służba ruchu lotniczego	Olsztyn INFO 118,775; Warszawa INFO 119,450 MHz
Osłona meteorologiczna	IMGW Okęcie, tel. 22 846 0682, 22 650 4485

Zabezpieczenie terenu:
Straż Pożarna, załoga HEMS

Dział Operacji Lotniczych © Lotnicze Pogotowie Ratunkowe
Wyłącznie do użytku operacyjnego przez służby ratownicze

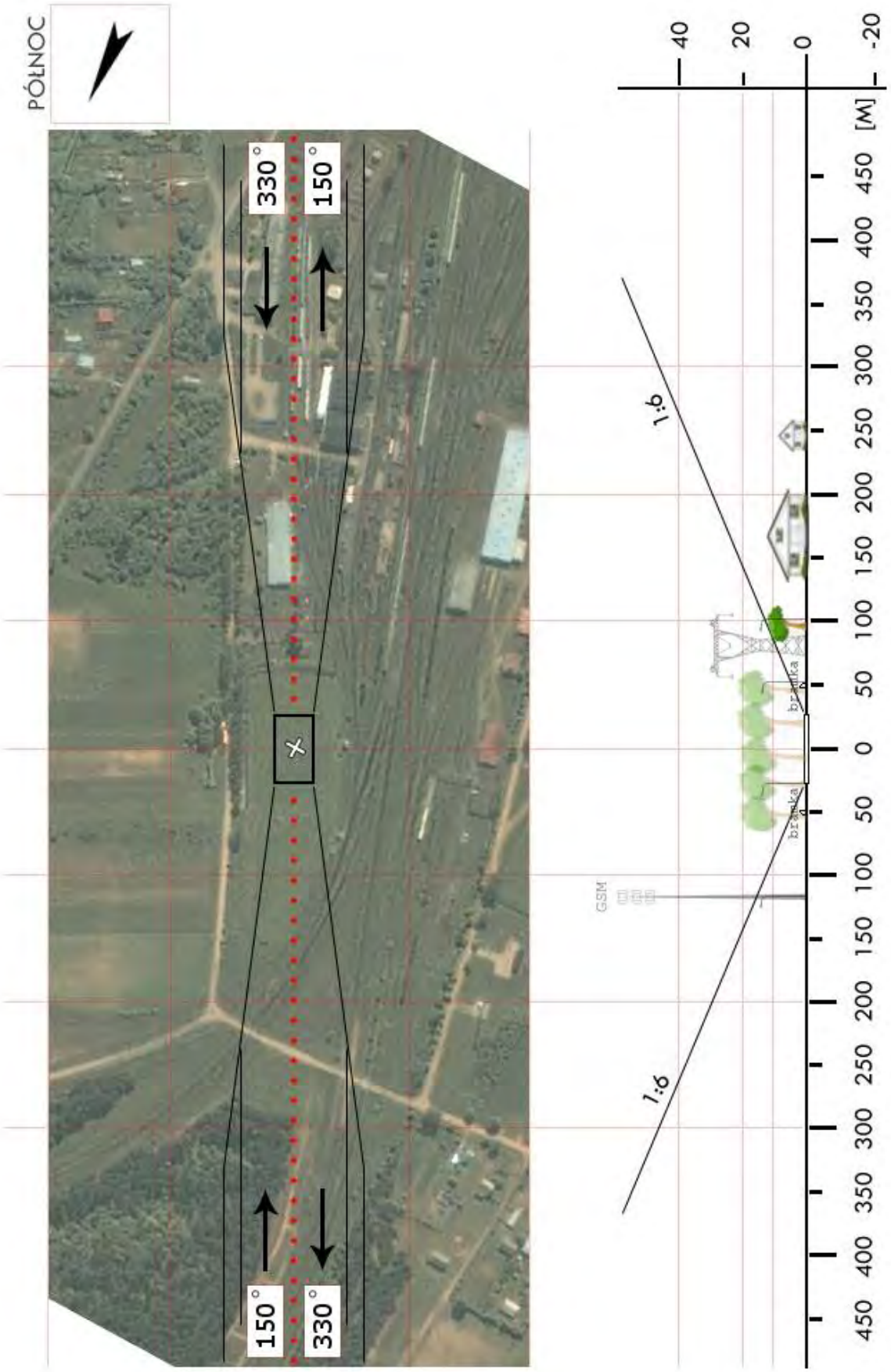

Dział Operacji Lotniczych © Lotnicze Pogotowie Ratunkowe
Wyłącznie do użytku operacyjnego przez służby ratownicze

BHA 3x	**Połowce** / lądowisko SG gm. Czeremcha pow. hajnowski woj. podlaskie	Współrzędne geograficzne	52° 28,68' N 023° 21,32' E
		Wzniesienie nad poziom morza	571 ft

Stopień trudności	I			
Główny kierunek podejścia	062° / 214°		Światła podejścia	
Główny kierunek startu	242° / 034°		na kierunku 242°	
	FATO		TLOF	
Wymiary	40 x 40 m		20 x 20 m	
Rodzaj nawierzchni	trawa		beton	
Oznakowanie	białe znaczniki brzegowe		czerwony krzyż, biała litera H	
Oświetlenie	lampy krawędziowe i projektorowe		lampy narożne	
Oświetlenie przeszkód	tak			
Wskaźnik kierunku wiatru	oświetlony			
Minimalne warunki atmosferyczne do startu i lądowania		Dzień		Noc
	Widzialność	1500 m	Widzialność	3000 m
	Pułap chmur	500 ft	Podstawa chmur	1200 ft

Stałe przeszkody:
Maszt GSM (kratownica) h=57m na kierunku 156° w odl. 176m – oświetlony

Ograniczenia lokalne:
ADIZ – granica państwowa w odl. 670m (kierunek 130°);
Strefa EP TRA 115 i 116 (GND÷4400ft)

Procedury specjalne:
Przed lądowaniem powiadomić Kierownika Zmiany Placówki SG w Połowcach,
tel. 85 714 5011 lub 85 714 5012;
Zdalne włączanie oświetlenia i HAPI f=118,450

Administrator terenu	Podlaski Oddział Straży Granicznej, tel. 85 714 5092
Łączność radiotelefoniczna	169,000 MHz (kanał 39); 149,900 (kanał U02)
Pomoc medyczna, nr tel.	Bielsk Podlaski IP/SOR, tel. 85 833 4302
Straż Pożarna, nr tel.	KP PSP Hajnówka, tel. 85 682 9580
Policja, nr tel.	KPP Hajnówka, tel. 85 831 0400
Służba ruchu lotniczego	Olsztyn INFO 118,775 MHz; tel. 61 896 7385
Osłona meteorologiczna	IMGW Okecie, tel. 22 846 0682, 22 569 4592

Zabezpieczenie terenu:
Załoga HEMS, Straż Graniczna

Dział Operacji Lotniczych © Lotnicze Pogotowie Ratunkowe
Wyłącznie do użytku operacyjnego przez służby ratownicze

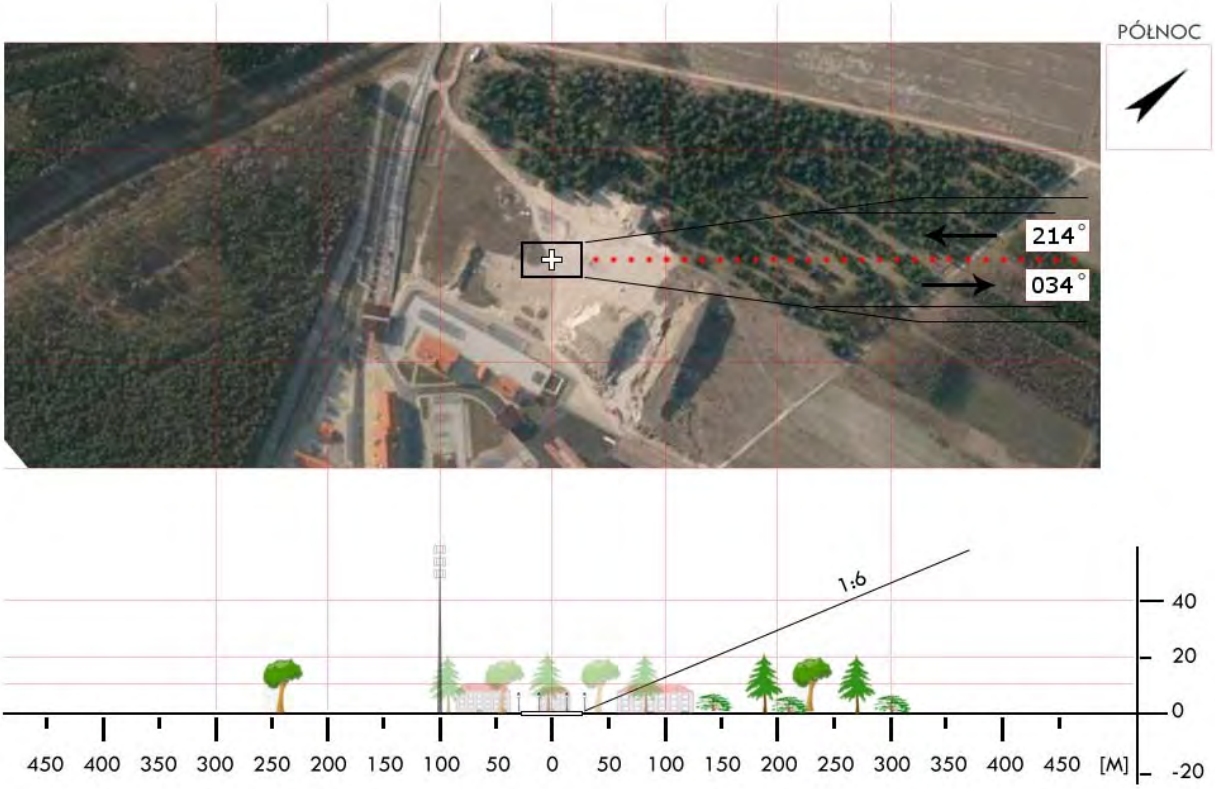

Dział Operacji Lotniczych © Lotnicze Pogotowie Ratunkowe
Wyłącznie do użytku operacyjnego przez służby ratownicze

BHA 04	**Czyże** / łąka gm. Czyże pow. hajnowski woj. podlaskie	Współrzędne geograficzne	52° 46,80' N 023° 25,50' E
		Wzniesienie nad poziom morza	508 ft

Stopień trudności	I			
Główny kierunek podejścia	085° / 265°		Światła podejścia	
Główny kierunek startu	265° / 085°		brak	
	FATO		TLOF	
Wymiary	60 x 85 m		10 x 10 m	
Rodzaj nawierzchni	trawa		trawa	
Oznakowanie	brak		brak	
Oświetlenie	brak		brak	
Oświetlenie przeszkód	brak			
Wskaźnik kierunku wiatru	brak			
Minimalne warunki atmosferyczne do startu i lądowania		Dzień		Noc
	Widzialność	1500 m	Widzialność	3000 m
	Pułap chmur	500 ft	Podstawa chmur	1200 ft

Stałe przeszkody:
Maszt GSM h=50m na kier. 160° w odl. 192m;
Linia energetyczna h=8m na kier. S w odl. 47m;
Antena na budynku Policji na kier. 220° w odl. 90m;
Piorunochron na budynku UG na kier. 240° w odl. 120m

Ograniczenia lokalne:	Procedury specjalne:
brak	Lądowanie w nocy przy asyście straży pożarnej

Administrator terenu	UG Czyże, tel. 85 6813517
Łączność radiotelefoniczna	169,000 MHz (kanał 39); 149,900 (kanał U02)
Pomoc medyczna, nr tel.	PR Hajnówka, tel. 85 6822485
Straż Pożarna, nr tel.	KP PSP Hajnówka, tel. 85 6829581
Policja, nr tel.	KPP Hajnówka, tel. 85 8734200
Służba ruchu lotniczego	Olsztyn INFO 118,775MHz
Osłona meteorologiczna	IMGW Okęcie, tel. 22 8460682, 22 6504485

Zabezpieczenie terenu:
Straż Pożarna

Dział Operacji Lotniczych © Lotnicze Pogotowie Ratunkowe
Wyłącznie do użytku operacyjnego przez służby ratownicze

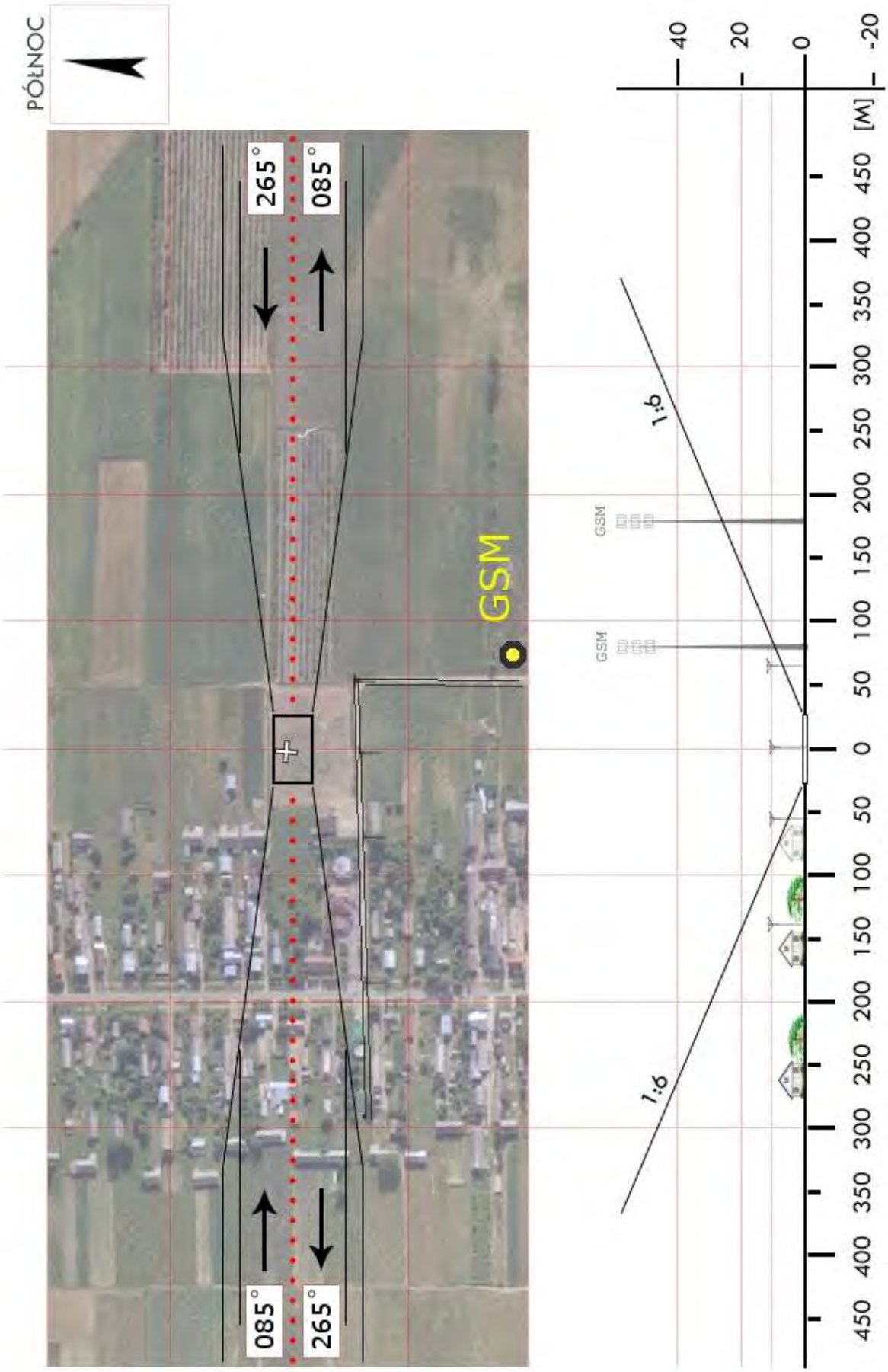

Dział Operacji Lotniczych © Lotnicze Pogotowie Ratunkowe
Wyłącznie do użytku operacyjnego przez służby ratownicze

BHA 05	**Dubicze Cerkiewne** / boisko gm. Dubicze Cerkiewne pow. hajnowski woj. podlaskie	Współrzędne geograficzne	52° 38,93' N 023° 26,32' E
		Wzniesienie nad poziom morza	538 ft

Stopień trudności	I	
Główny kierunek podejścia	050° / 230°	Światła podejścia
Główny kierunek startu	230° / 050°	brak
	FATO	TLOF
Wymiary	90 x 70 m	90 x 70 m
Rodzaj nawierzchni	trawa	trawa
Oznakowanie	brak	brak
Oświetlenie	brak	brak
Oświetlenie przeszkód	brak	
Wskaźnik kierunku wiatru	brak	

Minimalne warunki atmosferyczne do startu i lądowania		Dzień		Noc
	Widzialność	1500 m	Widzialność	3000 m
	Pułap chmur	500 ft	Podstawa chmur	1200 ft

Stałe przeszkody:
Od strony pd. wsch. wzdłuż drogi budynki Straży Granicznej,
na kierunku 100 maszt radiotelefoniczny Straży Granicznej, wysokość ok. 40m

Ograniczenia lokalne:	Procedury specjalne:
ADIZ 10 km do granicy państwowej	brak

Administrator terenu	UG Dubicze Cerkiewne, tel. 85 682 7981
Łączność radiotelefoniczna	169,000 MHz (kanał 39); 149,900 (kanał U02)
Pomoc medyczna, nr tel.	PR Hajnówka, tel. 85 684 2209, 85 683 2042
Straż Pożarna, nr tel.	KP PSP Hajnówka, tel. 85 682 9580
Policja, nr tel.	KPP Hajnówka, tel. 85 873 4200
Służba ruchu lotniczego	Olsztyn INFO 118,775 MHz
Osłona meteorologiczna	IMGW Okęcie, tel. 22 846 0682, 22 650 4485

Zabezpieczenie terenu:
Straż Pożarna

Dział Operacji Lotniczych © Lotnicze Pogotowie Ratunkowe
Wyłącznie do użytku operacyjnego przez służby ratownicze

Dział Operacji Lotniczych © Lotnicze Pogotowie Ratunkowe
Wyłącznie do użytku operacyjnego przez służby ratownicze

BHA 07	**Kleszczele** / boisko gm. Kleszczele pow. hajnowski woj. podlaskie	Współrzędne geograficzne	52° 34,09' N 023° 19,67' E
		Wzniesienie nad poziom morza	528 ft

Stopień trudności	I			
Główny kierunek podejścia	010° / 190°		Światła podejścia	
Główny kierunek startu	190° / 010°		brak	
	FATO		TLOF	
Wymiary	60 x 110 m		60 x 110 m	
Rodzaj nawierzchni	trawa		trawa	
Oznakowanie	brak		brak	
Oświetlenie	brak		brak	
Oświetlenie przeszkód	brak			
Wskaźnik kierunku wiatru	brak			
Minimalne warunki atmosferyczne do startu i lądowania		Dzień		Noc
	Widzialność	1500 m	Widzialność	3000 m
	Pułap chmur	500 ft	Podstawa chmur	1200 ft

Stałe przeszkody:
Od strony pn.-zach. pojedyncze drzewa wys. ok. 25m

Ograniczenia lokalne:	Procedury specjalne:
ADIZ 8 km do granicy państwowej	brak

Administrator terenu	Urząd Miejski Kleszczele, tel. 85 681 8004
Łączność radiotelefoniczna	169,000 MHz (kanał 39); 149,900 (kanał U02)
Pomoc medyczna, nr tel.	PR Hajnówka, tel. 85 684 2209, 85 683 2042
Straż Pożarna, nr tel.	KP PSP Hajnówka, tel. 85 682 9580
Policja, nr tel.	KPP Hajnówka, tel. 85 873 4200
Służba ruchu lotniczego	Olsztyn INFO 118,775 MHz
Osłona meteorologiczna	IMGW Okęcie, tel. 22 846 0682, 22 650 4485

Zabezpieczenie terenu:
Straż Pożarna, załoga HEMS

Dział Operacji Lotniczych © Lotnicze Pogotowie Ratunkowe
Wyłącznie do użytku operacyjnego przez służby ratownicze

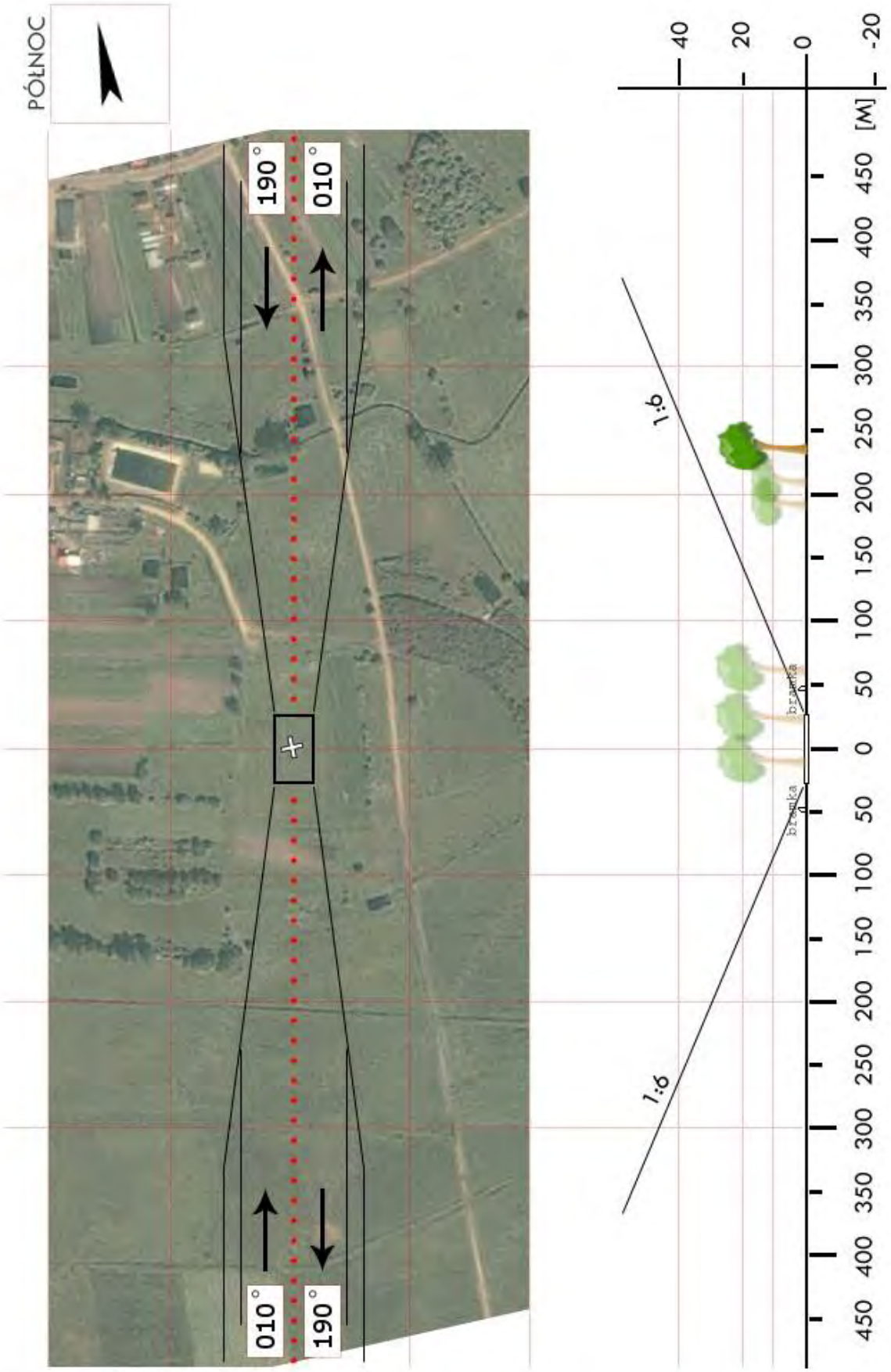

Dział Operacji Lotniczych © Lotnicze Pogotowie Ratunkowe
Wyłącznie do użytku operacyjnego przez służby ratownicze

BHA 08	**Narew** / łąka gm. Narew pow. hajnowski woj. podlaskie	Współrzędne geograficzne	52° 55,05' N 023° 31,40' E
		Wzniesienie nad poziom morza	459 ft

Stopień trudności	I	
Główny kierunek podejścia	260° / 080°	Światła podejścia
Główny kierunek startu	080° / 260°	brak
	FATO	TLOF
Wymiary	25 x 50 m	10 x 10 m
Rodzaj nawierzchni	trawa	trawa
Oznakowanie	brak	brak
Oświetlenie	brak	brak
Oświetlenie przeszkód	brak	
Wskaźnik kierunku wiatru	brak	

Minimalne warunki atmosferyczne do startu i lądowania		Dzień		Noc
	Widzialność	1500 m	Widzialność	3000 m
	Pułap chmur	500 ft	Podstawa chmur	1200 ft

Stałe przeszkody:
brak

Ograniczenia lokalne:
brak

Procedury specjalne:
Lądowanie w nocy przy asyście straży pożarnej

Administrator terenu	UG Narew, tel. 85 6816741
Łączność radiotelefoniczna	169,000 MHz (kanał 39); 149,900 (kanał U02)
Pomoc medyczna, nr tel.	PR Hajnówka, tel. 85 6842209
Straż Pożarna, nr tel.	KP PSP Hajnówka, tel. 85 6829591
Policja, nr tel.	KP Hajnówka, tel. 85 8734200
Służba ruchu lotniczego	Olsztyn INFO 118,775MHz
Osłona meteorologiczna	IMGW Okęcie, tel. 22 8460682, 22 6504485

Zabezpieczenie terenu:
Straż Pożarna

Dział Operacji Lotniczych © Lotnicze Pogotowie Ratunkowe
Wyłącznie do użytku operacyjnego przez służby ratownicze

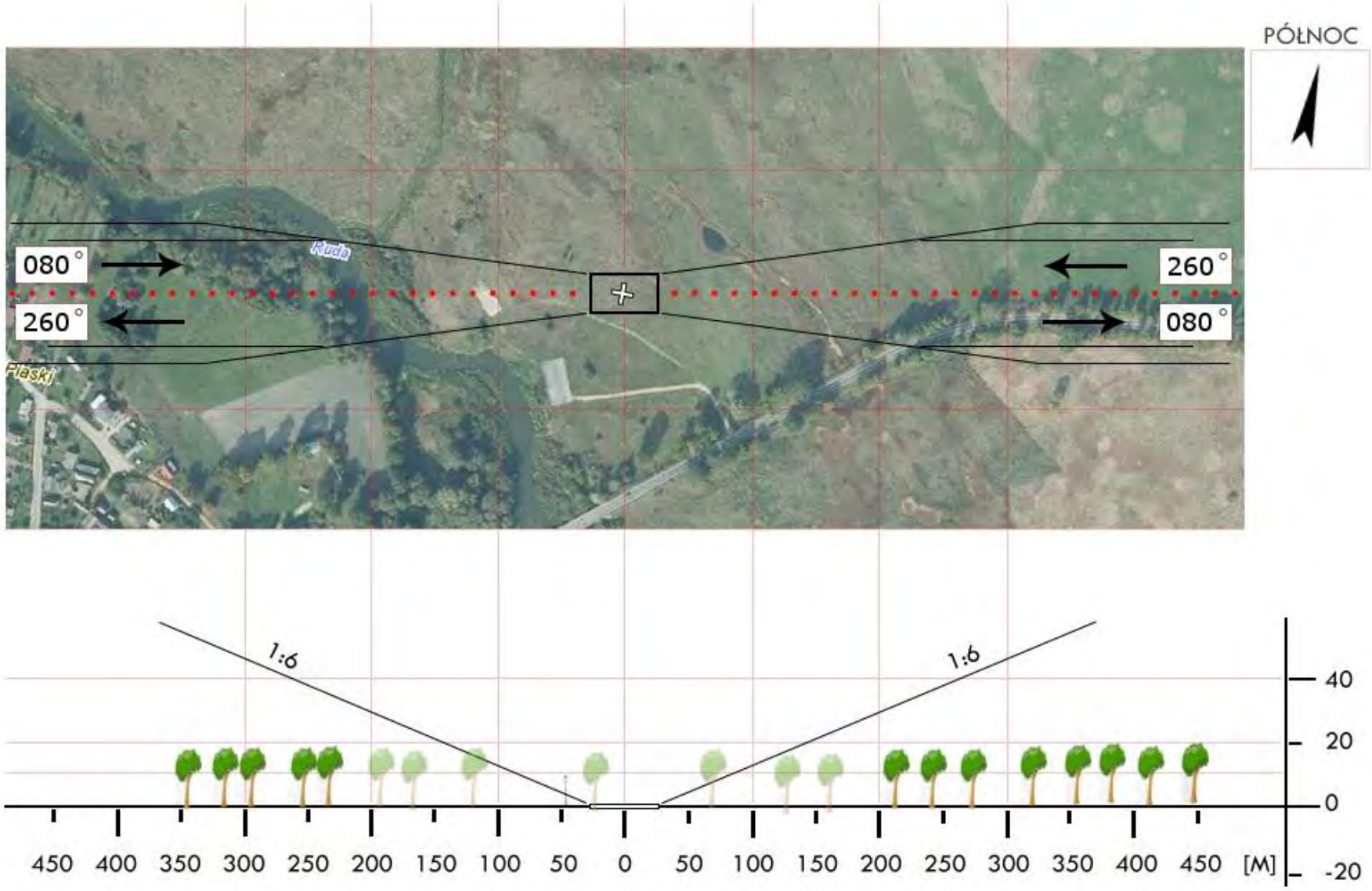

Dział Operacji Lotniczych © Lotnicze Pogotowie Ratunkowe
Wyłącznie do użytku operacyjnego przez służby ratownicze

BHA 8a	**Narew** / lądowisko gm. Narew pow. hajnowski woj. podlaskie	Współrzędne geograficzne	52° 54,53’ N 023° 32,34’ E
		Wzniesienie nad poziom morza	444 ft

Stopień trudności	I			
Główny kierunek podejścia	224° / 044°		Światła podejścia	
Główny kierunek startu	044° / 244°		na kierunku 224°	
	FATO		TLOF	
Wymiary	90 x 30 m		Ø 15 m	
Rodzaj nawierzchni	kostka betonowa		kostka betonowa	
Oznakowanie	biała linia graniczna		biała litera H	
Oświetlenie	lampy krawędziowe		lampy narożne	
Oświetlenie przeszkód	brak			
Wskaźnik kierunku wiatru	oświetlony			
Minimalne warunki atmosferyczne do startu i lądowania		Dzień		Noc
	Widzialność	1500 m	Widzialność	3000 m
	Pułap chmur	500 ft	Podstawa chmur	1200 ft

Stałe przeszkody:
Ogrodzenie h=1,6m na kier. 044 w odl. 60m; Drzewa h=20m na kier. 144 w odl. 80m
Komin ciepłowni h=30m na kierunku 224 w odl. 350m;
Hale produkcyjne h=12m na kierunku 224÷324 w odl. 45÷300m;
Hangar h=12m na kier. 294 w odl. 25m;
Maszt GSM h=50m na kier. 274 w odl. 300m

Ograniczenia lokalne:	Procedury specjalne:
brak	Wymagany kontakt przed lądowaniem. Tel. 85 682 7266, 507 085 963, 506 140 245 (Lądowisko/hangar); NAREW-RADIO 118,315MHz

Administrator terenu	PRONAR SP. z o.o., tel. 85 681 6329, 85 681 6429
Łączność radiotelefoniczna	NAREW-Radio 118,315MHz
Pomoc medyczna, nr tel.	ZPD Hajnówka, tel. 85 683 20242; PR 85 684 2209
Straż Pożarna, nr tel.	KP PSP Hajnówka, tel. 85 682 9591
Policja, nr tel.	KPP Hajnówka, tel. 85 873 4200
Służba ruchu lotniczego	Olsztyn INFO 118,775 MHz, tel. 22 574 5588
Osłona meteorologiczna	IMGW Okęcie, tel. 22 846 0682, 22 569 4592

Zabezpieczenie terenu:
Straż Pożarna, załoga HEMS

Dział Operacji Lotniczych © Lotnicze Pogotowie Ratunkowe
Wyłącznie do użytku operacyjnego przez służby ratownicze

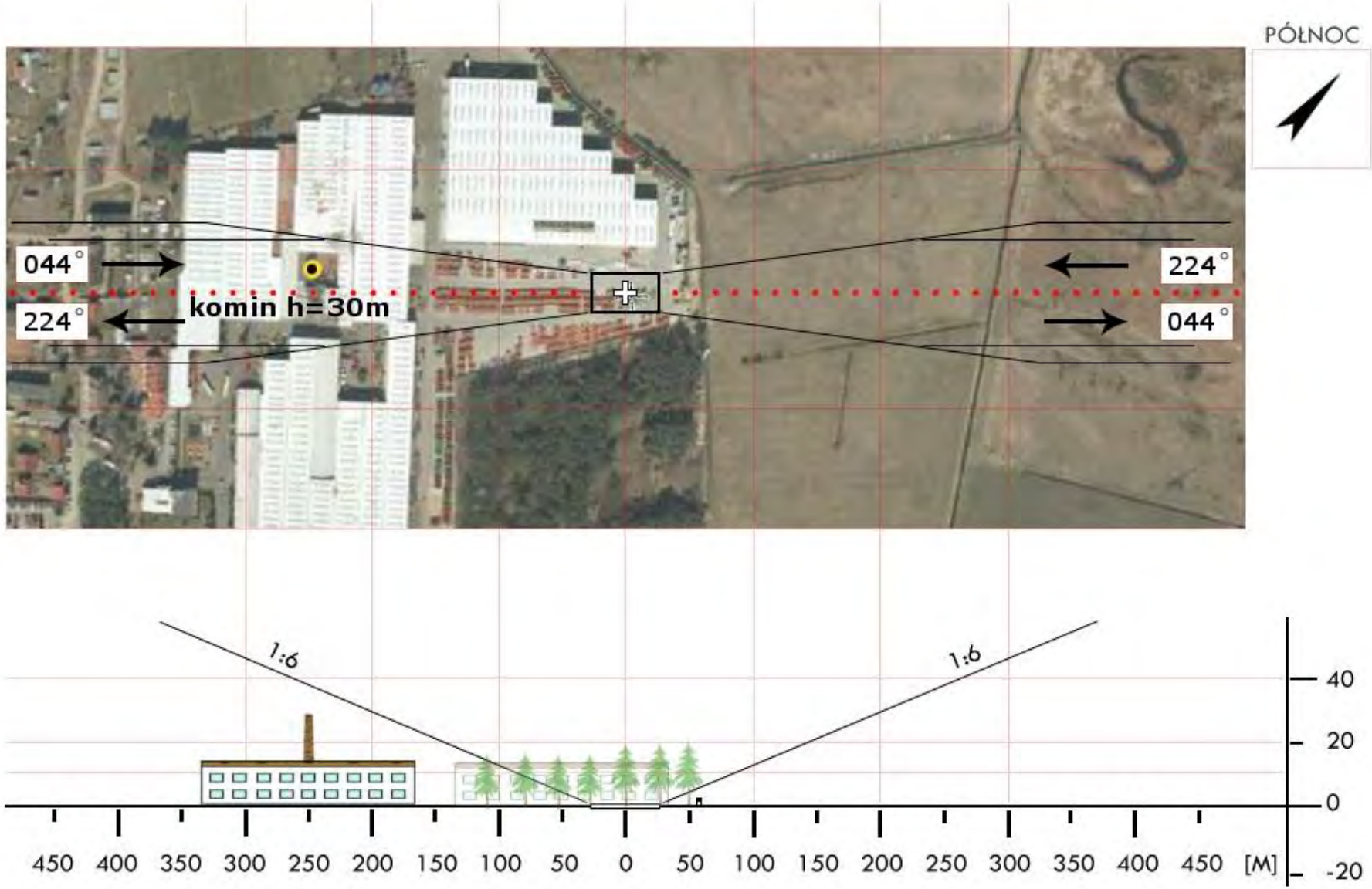

Dział Operacji Lotniczych © Lotnicze Pogotowie Ratunkowe
Wyłącznie do użytku operacyjnego przez służby ratownicze

BHA 09	**Narewka** / boisko gm. Narewka pow. hajnowski woj. podlaskie	Współrzędne geograficzne	52° 50,05' N 023° 45,83' E
		Wzniesienie nad poziom morza	506 ft

Stopień trudności	**Wariant IIa**	
Główny kierunek podejścia	150° / 330°	Światła podejścia
Główny kierunek startu	330° / 150°	brak
	FATO	TLOF
Wymiary	25 x 80 m	10 x 10 m
Rodzaj nawierzchni	trawa	trawa
Oznakowanie	brak	brak
Oświetlenie	brak	brak
Oświetlenie przeszkód	brak	
Wskaźnik kierunku wiatru	brak	

Minimalne warunki atmosferyczne do startu i lądowania		Dzień		Noc
	Widzialność	1500 m	Widzialność	3000 m
	Pułap chmur	500 ft	Podstawa chmur	1200 ft

Stałe przeszkody:
Boisko „Orlik" na kier. 330° ogrodzone siatką z lampami h=10m w odległości 75m od środka boiska

Ograniczenia lokalne:	Procedury specjalne:
ADIZ 10 km do granicy państwowej	Cat. A

Administrator terenu	UG Narewka, tel. 85 682 9880
Łączność radiotelefoniczna	169,000 MHz (kanał 39); 149,900 (kanał U02)
Pomoc medyczna, nr tel.	PR Hajnówka, tel. 85 684 2209
Straż Pożarna, nr tel.	KP PSP Hajnówka, tel. 85 682 9591
Policja, nr tel.	KPP Hajnówka, tel. 85 873 4200
Służba ruchu lotniczego	Olsztyn INFO 118,775MHz
Osłona meteorologiczna	IMGW Okęcie, tel. 22 846 0682, 22 650 4485

Zabezpieczenie terenu:
Straż Pożarna

Dział Operacji Lotniczych © Lotnicze Pogotowie Ratunkowe
Wyłącznie do użytku operacyjnego przez służby ratownicze

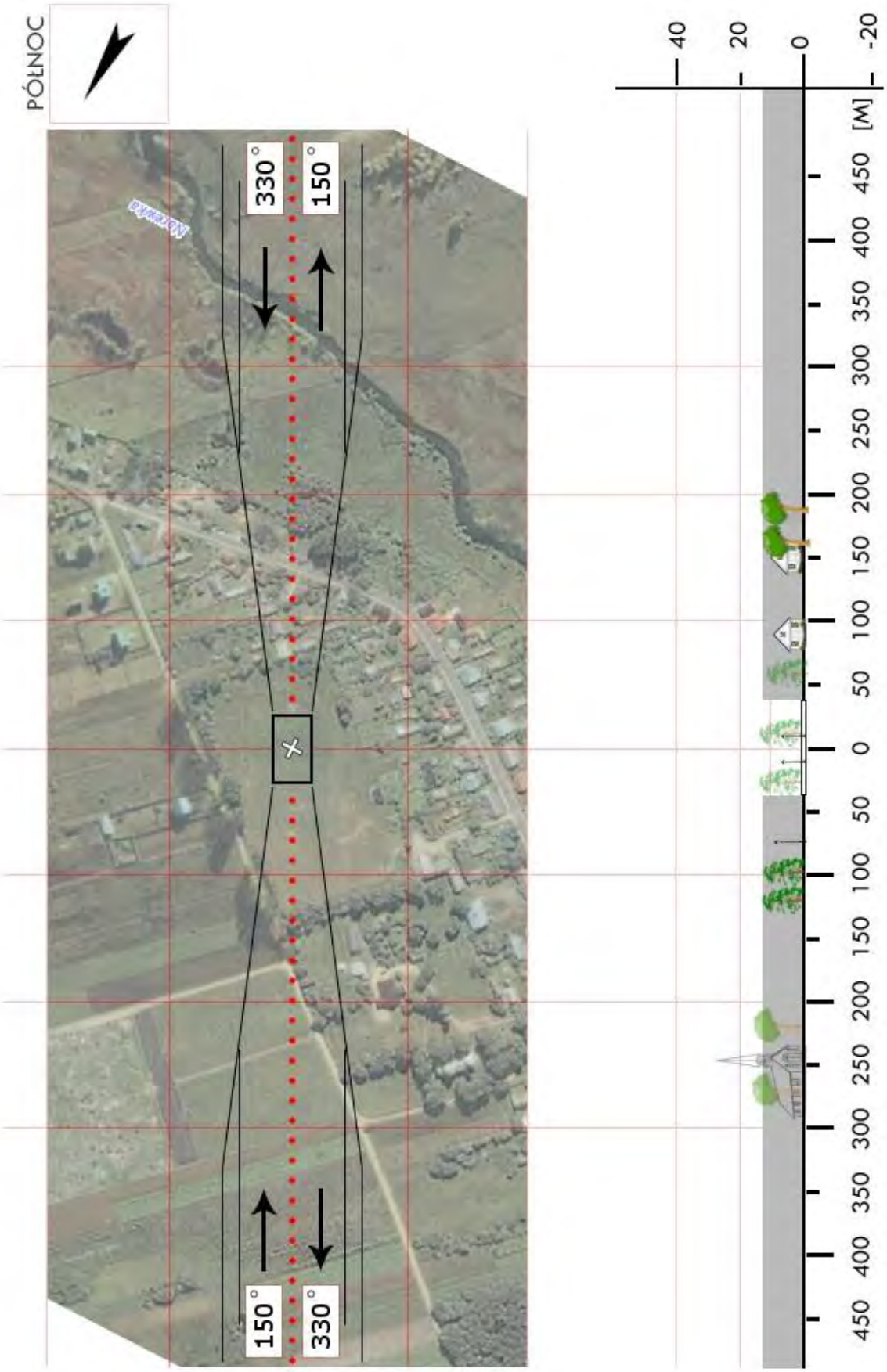

Dział Operacji Lotniczych © Lotnicze Pogotowie Ratunkowe
Wyłącznie do użytku operacyjnego przez służby ratownicze

BIA 1a	**Kruszewo** / boisko gm. Choroszcz pow. białostocki woj. podlaskie	Współrzędne geograficzne	53°06,52' N 022°50,38' E
		Wzniesienie nad poziom morza	388 ft

Stopień trudności	**Wariant IIb**			
Główny kierunek podejścia	325° / 145°		Światła podejścia	
Główny kierunek startu	145° / 325°		brak	
	FATO		TLOF	
Wymiary	25 x 95 m		10 x 10 m	
Rodzaj nawierzchni	trawa		trawa	
Oznakowanie	brak		brak	
Oświetlenie	brak		brak	
Oświetlenie przeszkód	brak			
Wskaźnik kierunku wiatru	brak			
Minimalne warunki atmosferyczne do startu i lądowania		Dzień		Noc
	Widzialność	1500 m	Widzialność	3000 m
	Pułap chmur	500 ft	Podstawa chmur	1200 ft

Stałe przeszkody:
Drzewa h=18m na kierunku 300-350° w odległości 55m;
Budynek szkoły h=10m na kier. 030° w odległości 47m;
Słup h=6m na kier. 010° w odległości 27m.

Ograniczenia lokalne:	Procedury specjalne:
brak	Lądowanie w nocy przy asyście straży pożarnej **Cat. A**

Administrator terenu	UM Choroszcz, tel. 85 7191012
Łączność radiotelefoniczna	169,000 MHz (kanał 39); 149,900 (kanał U02)
Pomoc medyczna, nr tel.	PR Białystok, tel. 85 6637381, -83
Straż Pożarna, nr tel.	KP PSP Białystok, tel. 85 6769981, -82
Policja, nr tel.	KP Choroszcz, tel. 85 7191997, KPP Białystok tel. 85 6702473
Służba ruchu lotniczego	Olsztyn INFO 118, 775MHz
Osłona meteorologiczna	IMGW Okęcie, tel. 22 8460682, 22 6504485

Zabezpieczenie terenu:
Straż Pożarna

Dział Operacji Lotniczych © Lotnicze Pogotowie Ratunkowe
Wyłącznie do użytku operacyjnego przez służby ratownicze

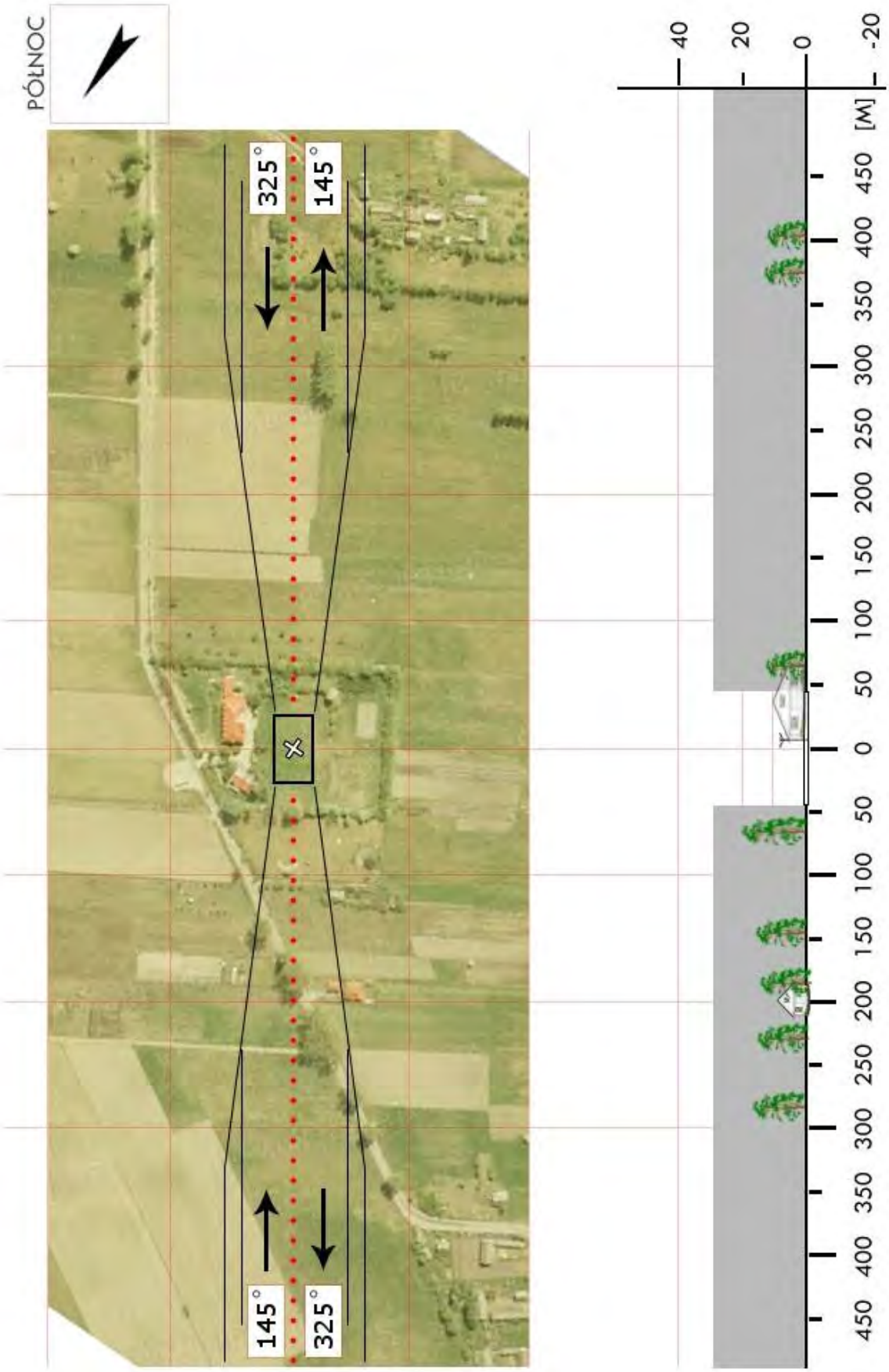

Dział Operacji Lotniczych © Lotnicze Pogotowie Ratunkowe
Wyłącznie do użytku operacyjnego przez służby ratownicze

BIA 1b	**Złotoria** / boisko gm. Choroszcz pow. białostocki woj. podlaskie	Współrzędne geograficzne	53° 10,15’ N 022° 56,75’ E
		Wzniesienie nad poziom morza	375 ft

Stopień trudności	I			
Główny kierunek podejścia	270° / 040°		Światła podejścia	
Główny kierunek startu	220° / 090°		brak	
	FATO		TLOF	
Wymiary	25 x 50 m		10 x 10 m	
Rodzaj nawierzchni	trawa		trawa	
Oznakowanie	brak		brak	
Oświetlenie	brak		brak	
Oświetlenie przeszkód	brak			
Wskaźnik kierunku wiatru	brak			
Minimalne warunki atmosferyczne do startu i lądowania		Dzień		Noc
	Widzialność	1500 m	Widzialność	3000 m
	Pułap chmur	500 ft	Podstawa chmur	1200 ft

Stałe przeszkody:

Linia energetyczna h=27m na kier. N - w odległości 137m;
Szkoła z piorunochronem h=28m na kier. W - w odległości 118m.

Ograniczenia lokalne:	Procedury specjalne:
brak	brak

Administrator terenu	UM Choroszcz, tel. 85 713 2200
Łączność radiotelefoniczna	169,000 MHz (kanał 39); 149,900 (kanał U02)
Pomoc medyczna, nr tel.	PR Białystok, tel. 85 663 7381, -83
Straż Pożarna, nr tel.	KP PSP Białystok, tel. 85 676 7981, -82
Policja, nr tel.	KPP Białystok 85 676 9981, KP Łapy, tel. 85 715 8200
Służba ruchu lotniczego	Olsztyn INFO 118,775 MHz, tel. 22 574 5588
Osłona meteorologiczna	IMGW Okęcie, tel. 22 846 0682, 22 569 4592

Zabezpieczenie terenu:

Straż Pożarna, załoga HEMS

Dział Operacji Lotniczych © Lotnicze Pogotowie Ratunkowe
Wyłącznie do użytku operacyjnego przez służby ratownicze

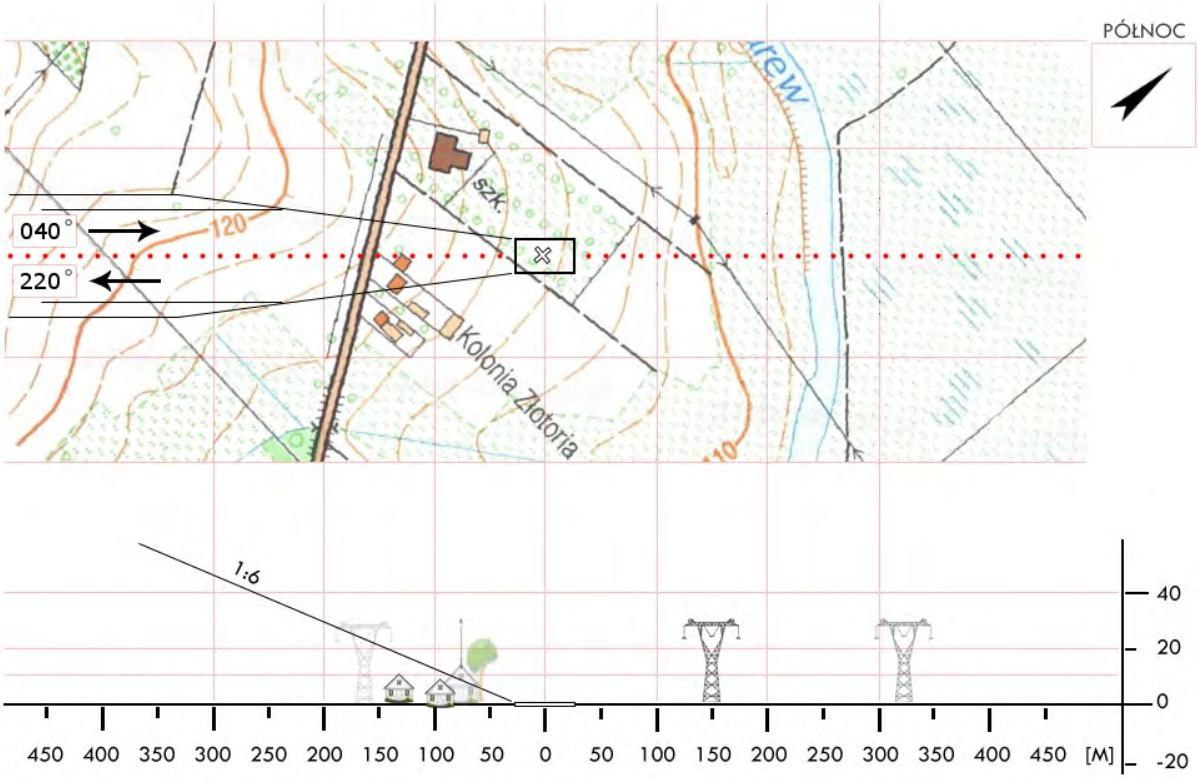

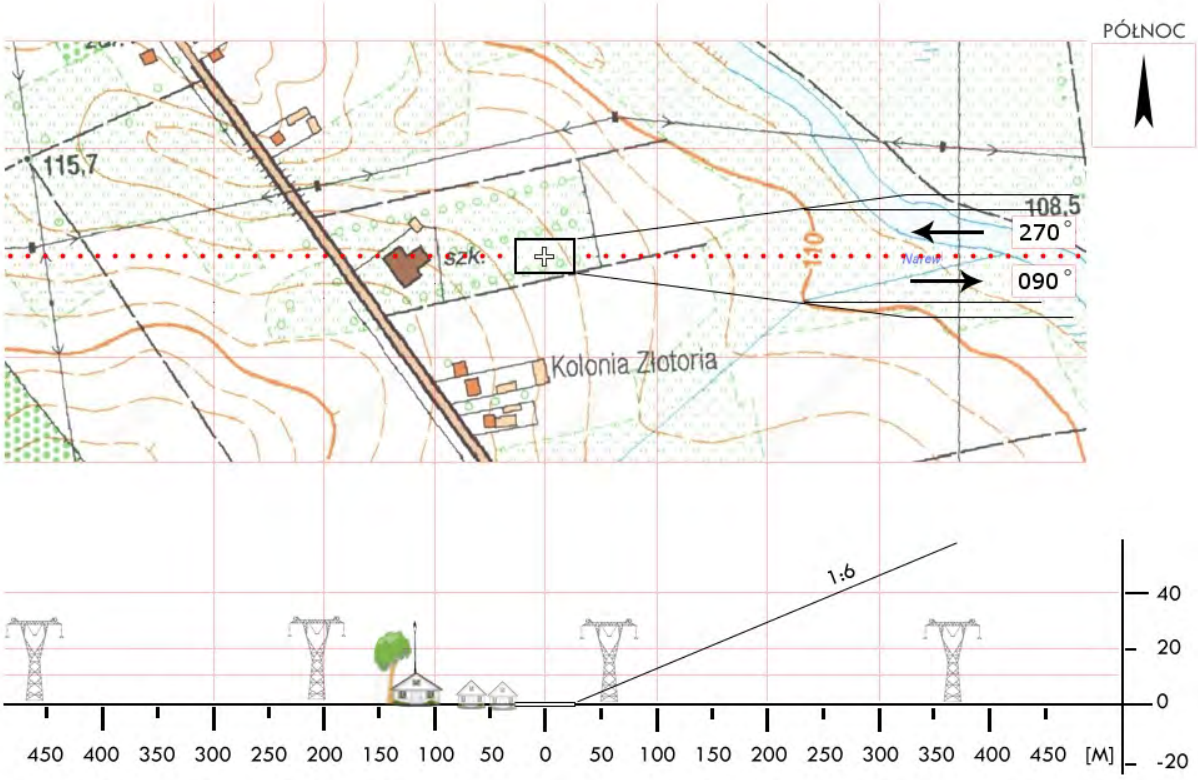

Dział Operacji Lotniczych © Lotnicze Pogotowie Ratunkowe
Wyłącznie do użytku operacyjnego przez służby ratownicze

BIA 1c	**Pańki** / boisko gm. Choroszcz pow. białostocki woj. podlaskie	Współrzędne geograficzne	53° 07,47’ N 022° 52,31’ E
		Wzniesienie nad poziom morza	377 ft

Stopień trudności	**Wariant IIb**			
Główny kierunek podejścia	165° / 345°		Światła podejścia	
Główny kierunek startu	345° / 165°		brak	
	FATO		TLOF	
Wymiary	25 x 95 m		10 x 10 m	
Rodzaj nawierzchni	trawa		trawa	
Oznakowanie	brak		brak	
Oświetlenie	brak		brak	
Oświetlenie przeszkód	brak			
Wskaźnik kierunku wiatru	brak			
Minimalne warunki atmosferyczne do startu i lądowania		Dzień		Noc
	Widzialność	1500 m	Widzialność	3000 m
	Pułap chmur	500 ft	Podstawa chmur	1200 ft

Stałe przeszkody:
S: Drzewa liściaste h=15m w odl. 52m od środka boiska;
N: Drzewa iglaste o wys. do 20m w odl. 51m;
E: drzewa liściaste o wys. do 13m, wśród nich linia NN h=7m.
W: ogrodzenie, droga i las iglasty h=20m.

Ograniczenia lokalne:	Procedury specjalne:
brak	Cat. A

Administrator terenu	UM Choroszcz, tel. 85 713 2200
Łączność radiotelefoniczna	169,000 MHz (kanał 39); 149,900 (kanał U02)
Pomoc medyczna, nr tel.	PR Białystok, tel. 85 663 7381, -83
Straż Pożarna, nr tel.	KP PSP Białystok, tel. 85 676 7981, -82
Policja, nr tel.	KPP Białystok 85 676 9981, KP Łapy, tel. 85 715 8200
Służba ruchu lotniczego	Olsztyn INFO 118,775 MHz, tel. 22 574 5588
Osłona meteorologiczna	IMGW Okęcie, tel. 22 846 0682, 22 569 4592

Zabezpieczenie terenu:
Straż Pożarna, załoga HEMS

Dział Operacji Lotniczych © Lotnicze Pogotowie Ratunkowe
Wyłącznie do użytku operacyjnego przez służby ratownicze

Dział Operacji Lotniczych © Lotnicze Pogotowie Ratunkowe
Wyłącznie do użytku operacyjnego przez służby ratownicze

BIA 02	**Czarna Białostocka** / stadion gm. Czarna Białostocka pow. białostocki woj. podlaskie	Współrzędne geograficzne	53° 17,83' N 023° 17,28' E
		Wzniesienie nad poziom morza	525 ft

Stopień trudności	**Wariant IIb**	
Główny kierunek podejścia	040° / 220°	Światła podejścia
Główny kierunek startu	220° / 040°	brak
	FATO	TLOF
Wymiary	74 x 96 m	10 x 10 m
Rodzaj nawierzchni	trawa	trawa
Oznakowanie	brak	brak
Oświetlenie	brak	brak
Oświetlenie przeszkód	brak	
Wskaźnik kierunku wiatru	brak	

Minimalne warunki atmosferyczne do startu i lądowania		Dzień		Noc
	Widzialność	1500 m	Widzialność	3000 m
	Pułap chmur	500 ft	Podstawa chmur	1200 ft

Stałe przeszkody:
Budynek dwupiętrowy na kier. 350° w odl. 350°;
Drzewa h=15m na kier. 250° w odl. 130m.

Ograniczenia lokalne:	Procedury specjalne:
brak	Lądowanie w nocy przy asyście straży pożarnej **Cat. A**

Administrator terenu	UG Czarna Białostocka, tel. 85 7131340
Łączność radiotelefoniczna	169,000 MHz (kanał 39); 149,900 (kanał U02)
Pomoc medyczna, nr tel.	PR Białystok, tel. 85 6637300
Straż Pożarna, nr tel.	KP PSP Białystok, tel. 85 6537328
Policja, nr tel.	KPP Białystok, tel. 85 7455997
Służba ruchu lotniczego	Olsztyn INFO 118,775MHz
Osłona meteorologiczna	IMGW Okęcie, tel. 22 8460682, 22 6504485

Zabezpieczenie terenu:
Straż Pożarna

Dział Operacji Lotniczych © Lotnicze Pogotowie Ratunkowe
Wyłącznie do użytku operacyjnego przez służby ratownicze

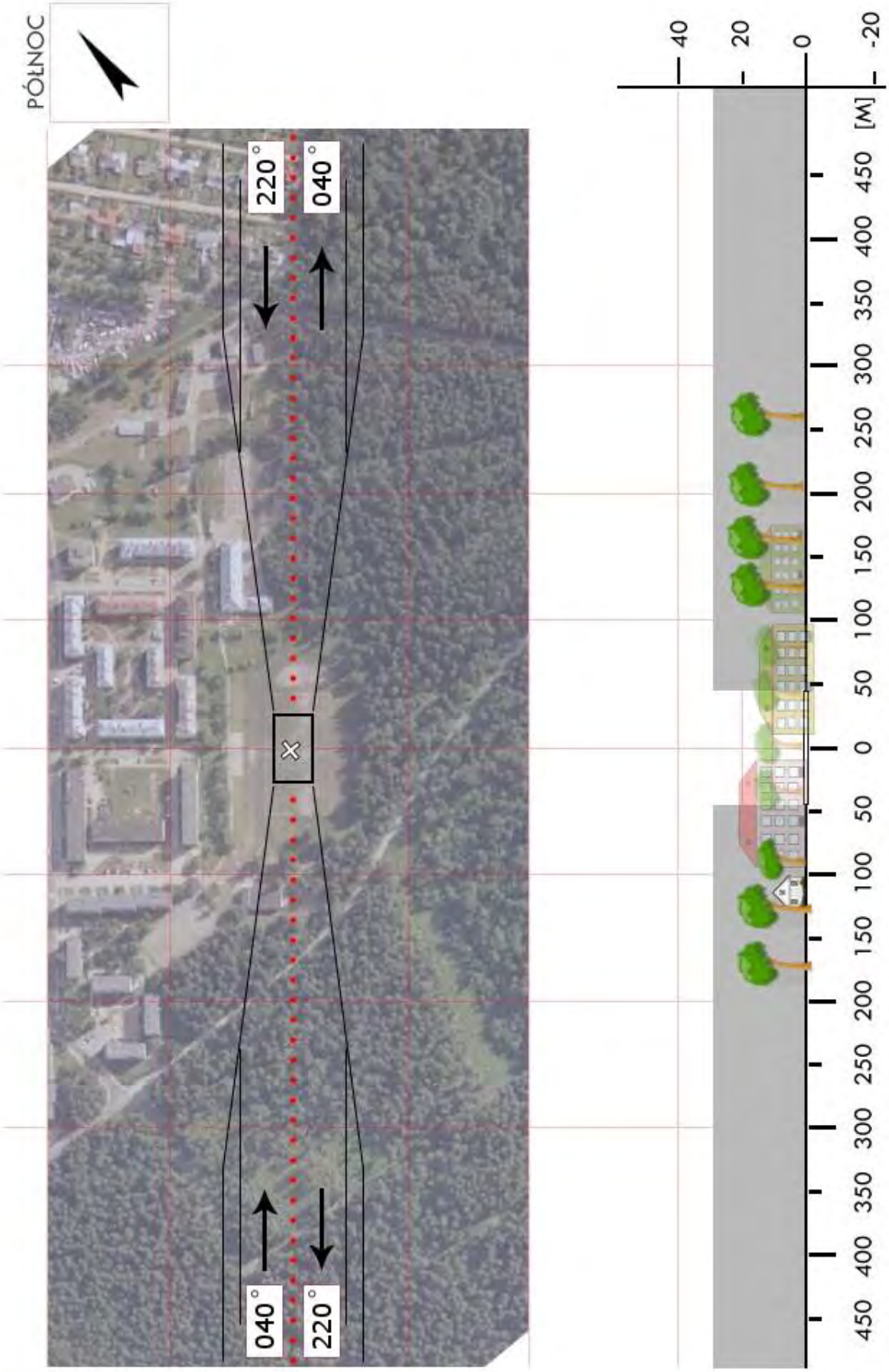

Dział Operacji Lotniczych © Lotnicze Pogotowie Ratunkowe
Wyłącznie do użytku operacyjnego przez służby ratownicze

BIA 03	**Dobrzyniewo Duże** / boisko gm. Dobrzyniewo Duże pow. białostocki woj. podlaskie	Współrzędne geograficzne	53° 12,03' N 023° 01,40' E
		Wzniesienie nad poziom morza	426 ft

Stopień trudności	**Wariant IIb**	
Główny kierunek podejścia	110° / 290°	Światła podejścia
Główny kierunek startu	290° / 110°	brak
	FATO	TLOF
Wymiary	25 x 100 m	10 x 10 m
Rodzaj nawierzchni	trawa	trawa
Oznakowanie	brak	brak
Oświetlenie	brak	brak
Oświetlenie przeszkód	brak	
Wskaźnik kierunku wiatru	brak	

Minimalne warunki atmosferyczne do startu i lądowania		Dzień		Noc
	Widzialność	1500 m	Widzialność	3000 m
	Pułap chmur	500 ft	Podstawa chmur	1200 ft

Stałe przeszkody:

Komin h=25m na kier. 130° w odległości 205m;
Wieża GSM h=55m na kier. 190° w odległości 100m;
Linia energetyczna h=8m równoległa do linii podejścia/startu.

Ograniczenia lokalne:	Procedury specjalne:
brak	Lądowanie w nocy przy asyście straży pożarnej **Cat. A**

Administrator terenu	UG Dobrzyniewo Duże, tel. 85 7428155
Łączność radiotelefoniczna	169,000 MHz (kanał 39); 149,900 (kanał U02)
Pomoc medyczna, nr tel.	PR Białystok, tel. 85 6637381, -83
Straż Pożarna, nr tel.	KP PSP Białystok, tel. 85 6769981, -82
Policja, nr tel.	KPP Białystok, tel. 85 6703143, 85 7455997
Służba ruchu lotniczego	Olsztyn INFO 118,775MHz
Osłona meteorologiczna	IMGW Okęcie, tel. 22 8460682, 22 6504485

Zabezpieczenie terenu:

Straż Pożarna

Dział Operacji Lotniczych © Lotnicze Pogotowie Ratunkowe
Wyłącznie do użytku operacyjnego przez służby ratownicze

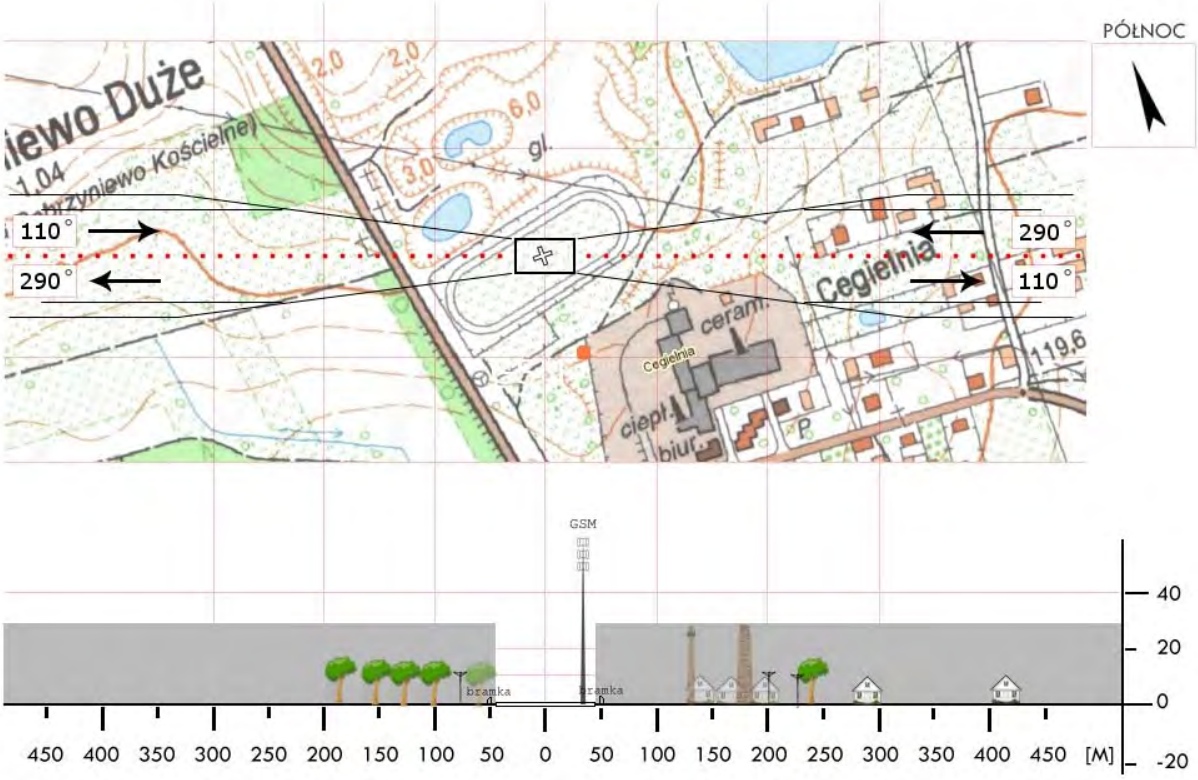

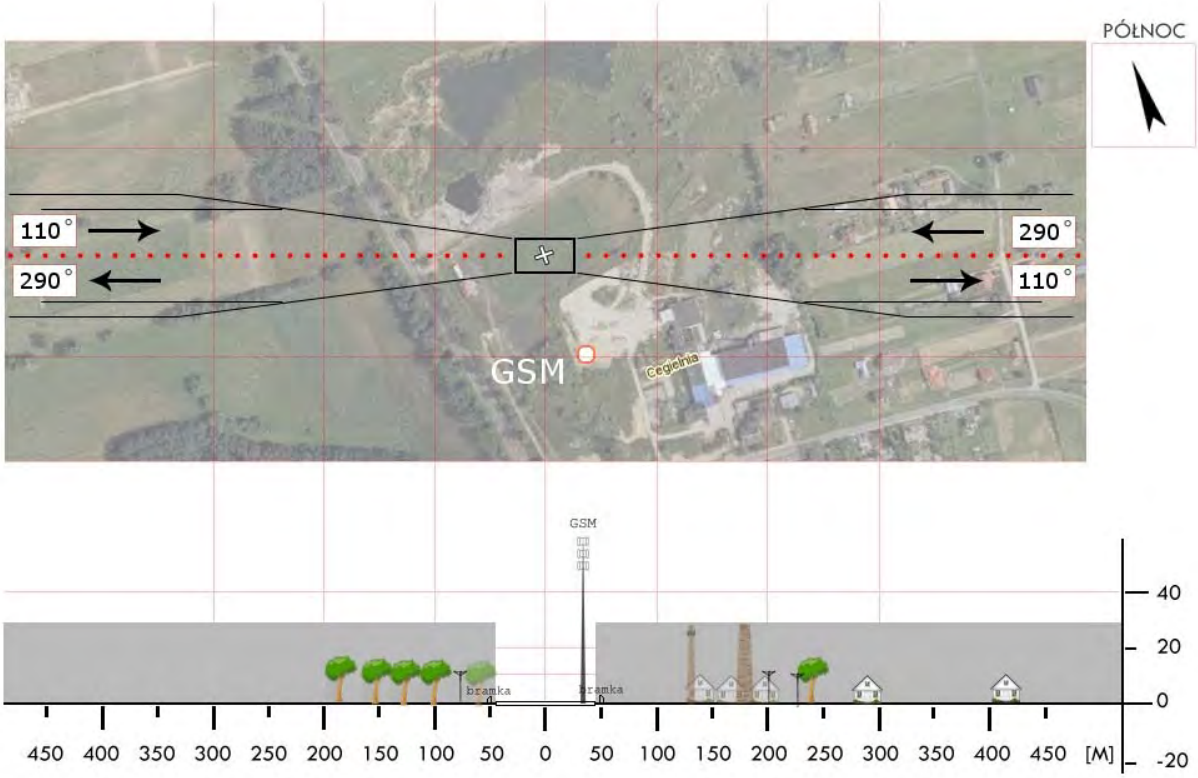

Dział Operacji Lotniczych © Lotnicze Pogotowie Ratunkowe
Wyłącznie do użytku operacyjnego przez służby ratownicze

BIA 04	**Gródek** / plac targowy *	Współrzędne geograficzne	53° 05,68' N 023° 40,41' E
	gm. Gródek		
	pow. białostocki	Wzniesienie nad poziom morza	453 ft
	woj. podlaskie		

Stopień trudności	**Wariant IIa**			
Główny kierunek podejścia	210° / 030°		Światła podejścia	
Główny kierunek startu	030° / 210°		brak	
	FATO		TLOF	
Wymiary	25 x 68 m		10 x 10 m	
Rodzaj nawierzchni	trawa		trawa	
Oznakowanie	brak		brak	
Oświetlenie	brak		brak	
Oświetlenie przeszkód	brak			
Wskaźnik kierunku wiatru	brak			
Minimalne warunki atmosferyczne do startu i lądowania		Dzień		Noc
	Widzialność	1500 m	Widzialność	3000 m
	Pułap chmur	500 ft	Podstawa chmur	1200 ft

Stałe przeszkody:
Na podejściach:
Od SW budynek h=10m w odl. 35m, dalej linie energetyczne i budynki o wys. do 10m.
Od NE znak drogowy h=3m, ogrodzenie i drzewa o wys. do 7m, po bokach i dalej do 15m.
Po bokach FATO latarnie h=10m.

Ograniczenia lokalne:	Procedury specjalne:
ADIZ - 13 km do granicy państwowej	Cat. A

Administrator terenu	UG Gródek, tel. 85 718 0664
Łączność radiotelefoniczna	169,000 MHz (kanał 39); 149,900 (kanał U02)
Pomoc medyczna, nr tel.	CPR Białystok, tel. 85 665 8830
Straż Pożarna, nr tel.	KM PSP Białystok, tel. 85 670 2792, 85 670 9981
Policja, nr tel.	KMP Białystok, tel. 85 670 3610, Gródek 85 718 0097
Służba ruchu lotniczego	Olsztyn INFO 118,775 MHz, tel. 22 574 5588
Osłona meteorologiczna	IMGW Okęcie, tel. 22 846 0682, 22 569 4592

Zabezpieczenie terenu:
Straż Pożarna, załoga HEMS

---
* Targ we wtorki w godz. 05:00 – 11:00

Dział Operacji Lotniczych © Lotnicze Pogotowie Ratunkowe
Wyłącznie do użytku operacyjnego przez służby ratownicze

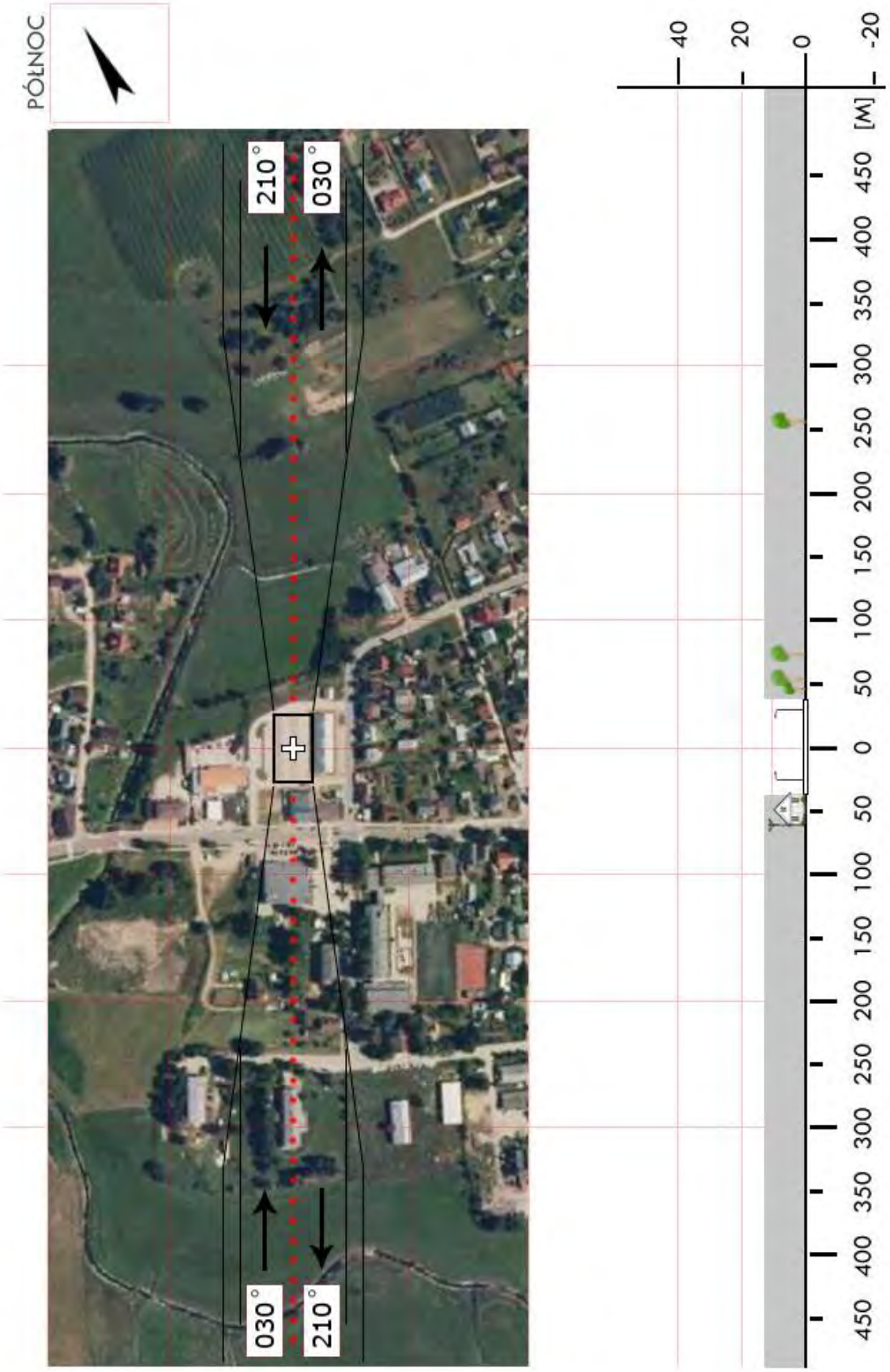

Dział Operacji Lotniczych © Lotnicze Pogotowie Ratunkowe
Wyłącznie do użytku operacyjnego przez służby ratownicze

BIA 4a	**Zarzeczany** / boisko gm. Gródek pow. białostocki woj. podlaskie	Współrzędne geograficzne	53° 06,10' N 023° 41,16' E
		Wzniesienie nad poziom morza	475 ft

Stopień trudności	I			
Główny kierunek podejścia	270° / 090°		Światła podejścia	
Główny kierunek startu	090° / 270°		brak	
	FATO		TLOF	
Wymiary	25 x 50 m		10 x 10 m	
Rodzaj nawierzchni	trawa		trawa	
Oznakowanie	brak		brak	
Oświetlenie	brak		brak	
Oświetlenie przeszkód	brak			
Wskaźnik kierunku wiatru	brak			
Minimalne warunki atmosferyczne do startu i lądowania		Dzień		Noc
	Widzialność	1500 m	Widzialność	3000 m
	Pułap chmur	500 ft	Podstawa chmur	1200 ft

Stałe przeszkody:
Bramki w rozstawie 103m.
Na podejściach:
Od E za bramką piłkochwyt 5m, ogrodzenie, dalej drzewa h=8m (obok 20m)
Od W za bramką piłkochwyt 5m, ogrodzenie, niski budynek, parking z latarniami h=9m

Ograniczenia lokalne:	Procedury specjalne:
ADIZ - 14 km do granicy państwowej	brak

Administrator terenu	UG Gródek, tel. 85 718 0664
Łączność radiotelefoniczna	169,000 MHz (kanał 39); 149,900 (kanał U02)
Pomoc medyczna, nr tel.	CPR Białystok, tel. 85 665 8830
Straż Pożarna, nr tel.	KM PSP Białystok, tel. 85 670 2792, 85 670 9981
Policja, nr tel.	KMP Białystok, tel. 85 670 3610, Gródek 85 718 0097
Służba ruchu lotniczego	Olsztyn INFO 118,775 MHz, tel. 22 574 5588
Osłona meteorologiczna	IMGW Okęcie, tel. 22 846 0682, 22 569 4592

Zabezpieczenie terenu:
Straż Pożarna, załoga HEMS

Dział Operacji Lotniczych © Lotnicze Pogotowie Ratunkowe
Wyłącznie do użytku operacyjnego przez służby ratownicze

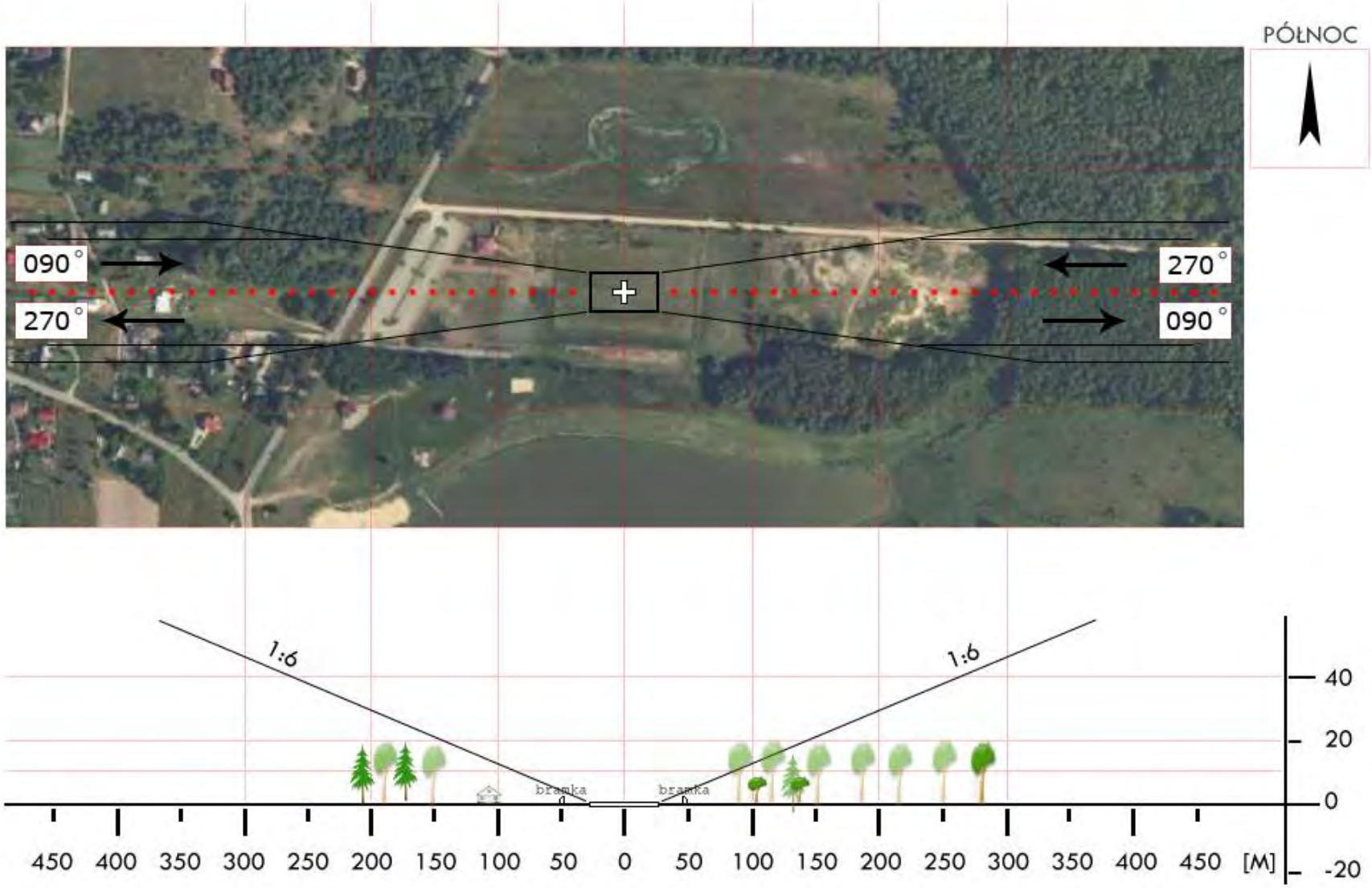

Dział Operacji Lotniczych © Lotnicze Pogotowie Ratunkowe
Wyłącznie do użytku operacyjnego przez służby ratownicze

BIA 06	**Łapy** / stadion gm. Łapy pow. białostocki woj. podlaskie	Współrzędne geograficzne	52° 59,85’ N 022° 53,40’ E
		Wzniesienie nad poziom morza	385 ft

Stopień trudności	**Wariant IIb**			
Główny kierunek podejścia	345° / 165°		Światła podejścia	
Główny kierunek startu	165° / 345°		brak	
	FATO		TLOF	
Wymiary	25 x 95 m		10 x 10 m	
Rodzaj nawierzchni	trawa		trawa	
Oznakowanie	brak		brak	
Oświetlenie	brak		brak	
Oświetlenie przeszkód	brak			
Wskaźnik kierunku wiatru	brak			
Minimalne warunki atmosferyczne do startu i lądowania		Dzień		Noc
	Widzialność	1500 m	Widzialność	3000 m
	Pułap chmur	500 ft	Podstawa chmur	1200 ft

Stałe przeszkody:
Maszt GSM h=45m na kier. 100° w odległości 90m (oświetlony)

Ograniczenia lokalne:	Procedury specjalne:
brak	Cat. A

Administrator terenu	UM Łapy, tel. 85 715 2251
Łączność radiotelefoniczna	169,000 MHz (kanał 39); 149,900 (kanał U02)
Pomoc medyczna, nr tel.	PR Łapy, tel. 85 715 2369
Straż Pożarna, nr tel.	KP PSP Łapy, tel. 85 715 2700
Policja, nr tel.	KPP Łapy, tel. 85 715 2232
Służba ruchu lotniczego	Olsztyn INFO 118,775MHz
Osłona meteorologiczna	IMGW Okęcie, tel. 22 846 0682, 22 569 4592

Zabezpieczenie terenu:
Straż Pożarna, załoga HEMS

Dział Operacji Lotniczych © Lotnicze Pogotowie Ratunkowe
Wyłącznie do użytku operacyjnego przez służby ratownicze

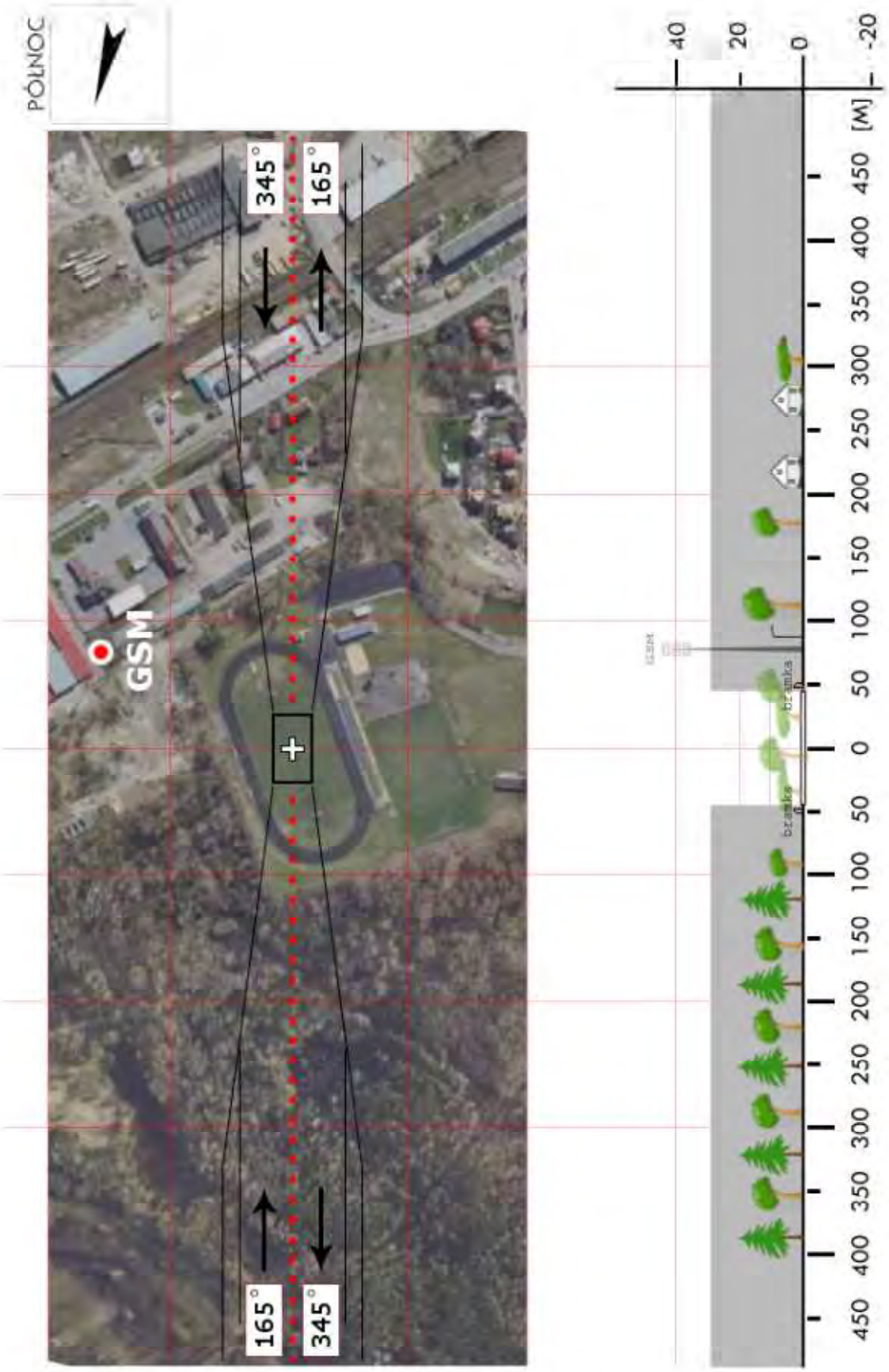

Dział Operacji Lotniczych © Lotnicze Pogotowie Ratunkowe
Wyłącznie do użytku operacyjnego przez służby ratownicze

BIA 07	**Michałowo** / boisko gm. Michałowo pow. białostocki woj. podlaskie	Współrzędne geograficzne	53° 01,98' N 023° 36,99' E
		Wzniesienie nad poziom morza	509 ft

Stopień trudności	**Wariant IIb**			
Główny kierunek podejścia	310° / 130°		Światła podejścia	
Główny kierunek startu	130° / 310°		brak	
	FATO		TLOF	
Wymiary	25 x 100 m		10 x 10 m	
Rodzaj nawierzchni	trawa		trawa	
Oznakowanie	brak		brak	
Oświetlenie	brak		brak	
Oświetlenie przeszkód	brak			
Wskaźnik kierunku wiatru	brak			
Minimalne warunki atmosferyczne do startu i lądowania		Dzień		Noc
	Widzialność	1500 m	Widzialność	3000 m
	Pułap chmur	500 ft	Podstawa chmur	1200 ft

Stałe przeszkody:
Bramki w rozstawie 106m, po bokach ulice z latarniami do 10m.
NW: za bramką piłkochwyt h=4,5m, dalej drugie boisko, za nim hala sportowa.
SE: za bramką piłkochwyt h=4,5m, dalej ukośnie linia ŚN h=10m w odl. 70-80m,
za nią ulica z latarniami do 10m, dalej drzewa do 20m wysokości.
W: trybuny z wieżą h=6m, dalej niska zabudowa.

Ograniczenia lokalne:	Procedury specjalne:
brak	Cat. A

Administrator terenu	UM Michałowo, tel. 85 713 1774
Łączność radiotelefoniczna	169,000 MHz (kanał 39); 149,900 (kanał U02)
Pomoc medyczna, nr tel.	DM10-01 Białystok, tel. 85 665 8830, 85 652 5899
Straż Pożarna, nr tel.	PSP WSKR, tel. 85 653 7341
Policja, nr tel.	KWP, Oficer dyż., tel. 85 654 4850
Służba ruchu lotniczego	Olsztyn INFO 118,775 MHz, tel. 22 574 5588
Osłona meteorologiczna	IMGW Okęcie, tel. 22 846 0682, 22 569 4592

Zabezpieczenie terenu:
Straż Pożarna, załoga HEMS

Dział Operacji Lotniczych © Lotnicze Pogotowie Ratunkowe
Wyłącznie do użytku operacyjnego przez służby ratownicze

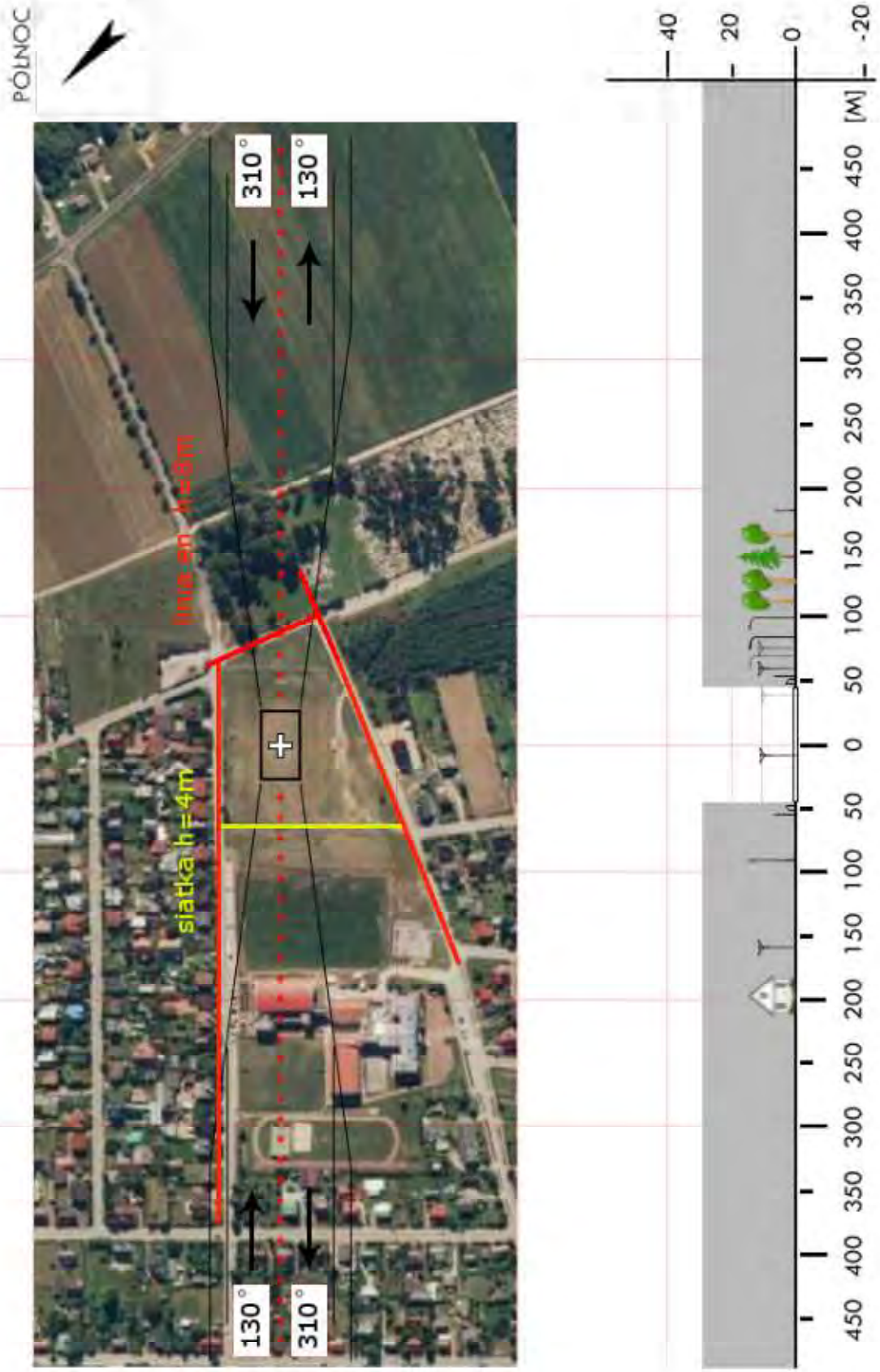

Dział Operacji Lotniczych © Lotnicze Pogotowie Ratunkowe
Wyłącznie do użytku operacyjnego przez służby ratownicze

BIA 08	**Gołębie** / boisko gm. Poświętne pow. białostocki woj. podlaskie	Współrzędne geograficzne	52° 55,69’ N 022° 49,06’ E
		Wzniesienie nad poziom morza	456 ft

Stopień trudności	**Wariant IIb**			
Główny kierunek podejścia	300° / 120°		Światła podejścia	
Główny kierunek startu	120° / 300°		brak	
	FATO		TLOF	
Wymiary	25 x 95 m		10 x 10 m	
Rodzaj nawierzchni	trawa		trawa	
Oznakowanie	brak		brak	
Oświetlenie	brak		brak	
Oświetlenie przeszkód	brak			
Wskaźnik kierunku wiatru	brak			
Minimalne warunki atmosferyczne do startu i lądowania		Dzień		Noc
	Widzialność	1500 m	Widzialność	3000 m
	Pułap chmur	500 ft	Podstawa chmur	1200 ft

Stałe przeszkody:
Podejścia:
Od 300 po prawej zabudowania z drzewami o wys. do 15 i dalej 22m, bezpośrednio przed boiskiem linia energetyczna NN h=8m w odl. 70m i droga.
Od 120 budynki szkoły, bezpośrednio przed boiskiem Orlik z lampami wysokości 15m w odl. 50m.

Ograniczenia lokalne:	Procedury specjalne:
brak	Cat. A

Administrator terenu	UG, tel. 85 650 1314
Łączność radiotelefoniczna	169,000 MHz (kanał 39); 149,900 (kanał U02)
Pomoc medyczna, nr tel.	DM10-01 Białystok, tel. 85 665 8830, 85 652 5899
Straż Pożarna, nr tel.	WSKR, tel. 85 653 7341
Policja, nr tel.	KWP Oficer dyż., tel. 85 654 4850
Służba ruchu lotniczego	ATC lub FIS dla danej przestrzeni lub obszaru
Osłona meteorologiczna	CBPL (IMGW) Warszawa, tel. 22 569 4592, -4584, 503 122 805

Zabezpieczenie terenu:
Straż Pożarna, załoga HEMS

Dział Operacji Lotniczych © Lotnicze Pogotowie Ratunkowe
Wyłącznie do użytku operacyjnego przez służby ratownicze

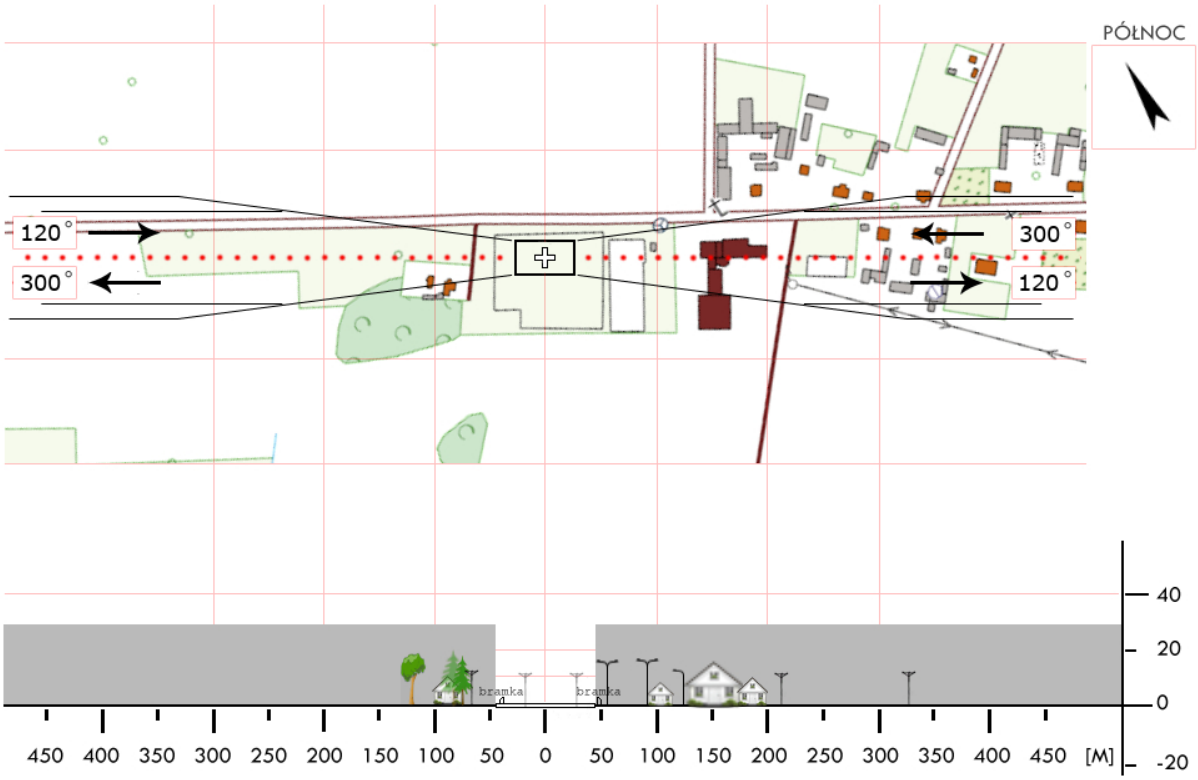



Dział Operacji Lotniczych © Lotnicze Pogotowie Ratunkowe
Wyłącznie do użytku operacyjnego przez służby ratownicze

BIA 09	**Supraśl** / stadion miejski gm. Supraśl pow. białostocki woj. podlaskie	Współrzędne geograficzne	53°12,47’ N 023°20,42’ E
		Wzniesienie nad poziom morza	420 ft

Stopień trudności	I	
Główny kierunek podejścia	250° / 070°	Światła podejścia
Główny kierunek startu	070° / 250°	brak
	FATO	TLOF
Wymiary	80 x 110 m	25 x 25 m
Rodzaj nawierzchni	trawa	trawa
Oznakowanie	brak	brak
Oświetlenie	brak	brak
Oświetlenie przeszkód	brak	
Wskaźnik kierunku wiatru	brak	

Minimalne warunki atmosferyczne do startu i lądowania		Dzień		Noc
	Widzialność	1500 m	Widzialność	3000 m
	Pułap chmur	500 ft	Podstawa chmur	1200 ft

Stałe przeszkody:
S: drzewa 15-18m

Ograniczenia lokalne:	Procedury specjalne:
brak	brak

Administrator terenu	Klub Sportowy Supraślanka, tel. 85 713 2738
Łączność radiotelefoniczna	169,000 MHz (kanał 39); 149,900 (kanał U02)
Pomoc medyczna, nr tel.	PR Białystok, tel. 85 663 7381; -82; -83
Straż Pożarna, nr tel.	KP PSP Białystok, tel. 85 676 9981, -8241
Policja, nr tel.	KMP Białystok, tel. 85 745 5997
Służba ruchu lotniczego	Olsztyn INFO 118,775 MHz
Osłona meteorologiczna	IMGW Okęcie, tel. 22 846 0682, 22 650 4485

Zabezpieczenie terenu:
Straż Pożarna, załoga HEMS

Dział Operacji Lotniczych © Lotnicze Pogotowie Ratunkowe
Wyłącznie do użytku operacyjnego przez służby ratownicze

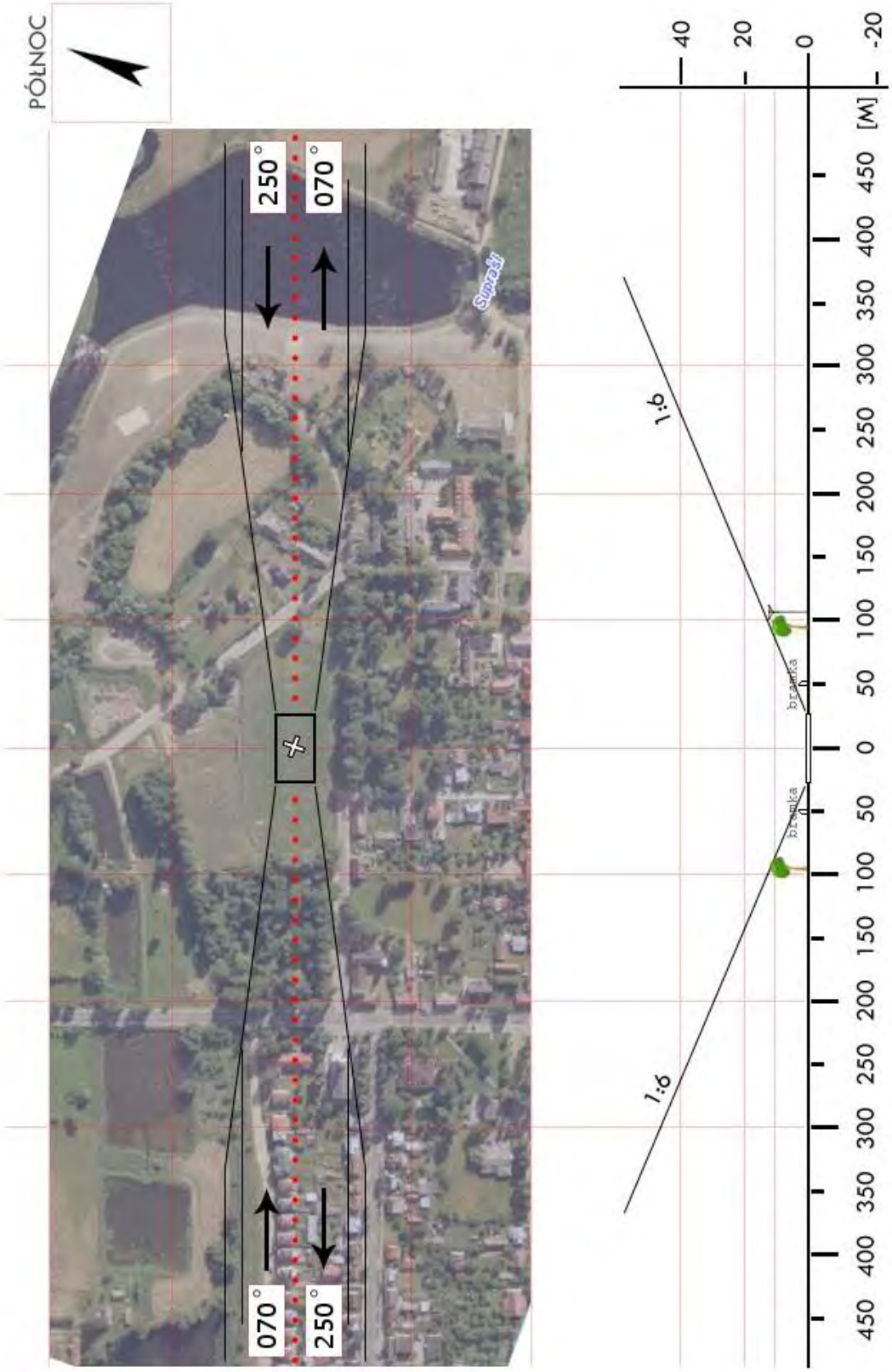

Dział Operacji Lotniczych © Lotnicze Pogotowie Ratunkowe
Wyłącznie do użytku operacyjnego przez służby ratownicze

BIA 10	**Suraż** / stadion miejski gm. Suraż pow. białostocki woj. podlaskie	Współrzędne geograficzne	52° 57,48’ N 022° 57,07’ E
		Wzniesienie nad poziom morza	394 ft

Stopień trudności	I	
Główny kierunek podejścia	120° / 300°	Światła podejścia
Główny kierunek startu	300° / 120°	brak
	FATO	TLOF
Wymiary	80 x 110 m	25 x 25 m
Rodzaj nawierzchni	trawa	trawa
Oznakowanie	brak	brak
Oświetlenie	brak	brak
Oświetlenie przeszkód	brak	
Wskaźnik kierunku wiatru	brak	

Minimalne warunki atmosferyczne do startu i lądowania		Dzień		Noc
	Widzialność	1500 m	Widzialność	3000 m
	Pułap chmur	500 ft	Podstawa chmur	1200 ft

Stałe przeszkody:
E: las iglasty h=15m

Ograniczenia lokalne:	Procedury specjalne:
brak	brak

Administrator terenu	Burmistrz Suraża, tel. 85 6503184
Łączność radiotelefoniczna	169,000 MHz (kanał 39); 149,900 (kanał U02)
Pomoc medyczna, nr tel.	85 6637381; -82; -83
Straż Pożarna, nr tel.	85 653 73 41
Policja, nr tel.	85 670 24 73
Służba ruchu lotniczego	Olsztyn INFO 118,775 MHz
Osłona meteorologiczna	IMGW Okęcie, tel. 22 8460682, 22 6504485

Zabezpieczenie terenu:
Straż Pożarna, załoga HEMS

Dział Operacji Lotniczych © Lotnicze Pogotowie Ratunkowe
Wyłącznie do użytku operacyjnego przez służby ratownicze

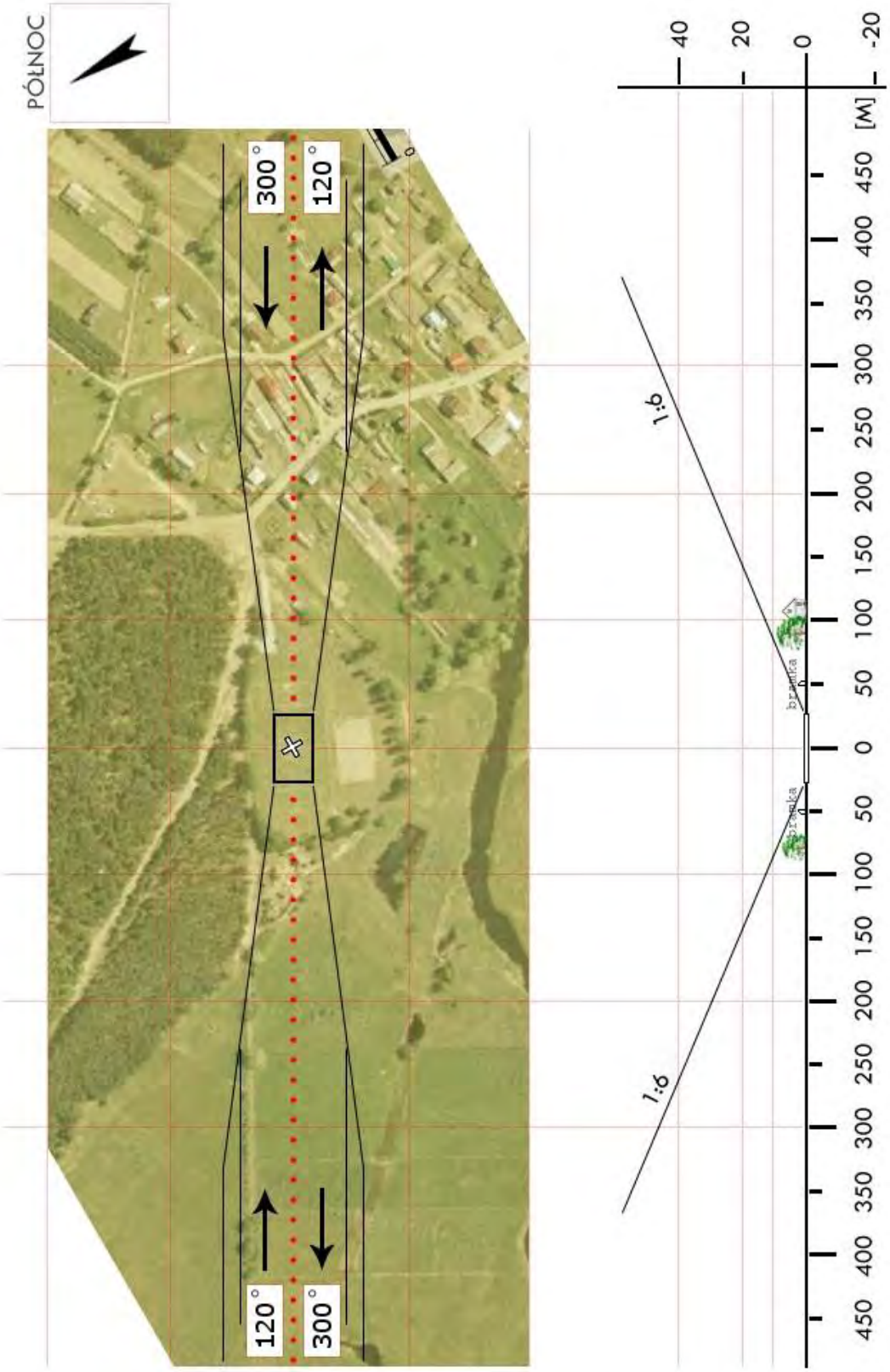

Dział Operacji Lotniczych © Lotnicze Pogotowie Ratunkowe
Wyłącznie do użytku operacyjnego przez służby ratownicze

BIA 12	**Tykocin** / łąka gm. Tykocin pow. białostocki woj. podlaskie	Współrzędne geograficzne	53° 12,27’ N 022° 46,37’ E
		Wzniesienie nad poziom morza	360 ft

Stopień trudności	I	
Główny kierunek podejścia	080° / 260°	Światła podejścia
Główny kierunek startu	260° / 080°	brak
	FATO	TLOF
Wymiary	25 x 50 m	15 x 15 m
Rodzaj nawierzchni	trawa	trawa
Oznakowanie	brak	brak
Oświetlenie	brak	brak
Oświetlenie przeszkód	brak	
Wskaźnik kierunku wiatru	brak	

Minimalne warunki atmosferyczne do startu i lądowania		Dzień		Noc
	Widzialność	1500 m	Widzialność	3000 m
	Pułap chmur	500 ft	Podstawa chmur	1200 ft

Stałe przeszkody:
Maszt GSM h=40m na kierunku 110° w odl 420m

Ograniczenia lokalne:	Procedury specjalne:
brak	brak

Administrator terenu	UM Tykocin, tel. 58 7181627
Łączność radiotelefoniczna	169,000 MHz (kanał 39); 149,900 (kanał U02)
Pomoc medyczna, nr tel.	PR Białystok, tel. 85 663 7381, -83
Straż Pożarna, nr tel.	KP PSP Białystok tel. 85 676 9981, -82
Policja, nr tel.	KP Tykocin tel. 85 718 1656, KPP Białystok tel. 85 670 2473
Służba ruchu lotniczego	Olsztyn INFO 118,775MHz
Osłona meteorologiczna	IMGW Okęcie, tel. 22 846 0682, 22 569 4592

Zabezpieczenie terenu:
Straż Pożarna, załoga HEMS

Dział Operacji Lotniczych © Lotnicze Pogotowie Ratunkowe
Wyłącznie do użytku operacyjnego przez służby ratownicze

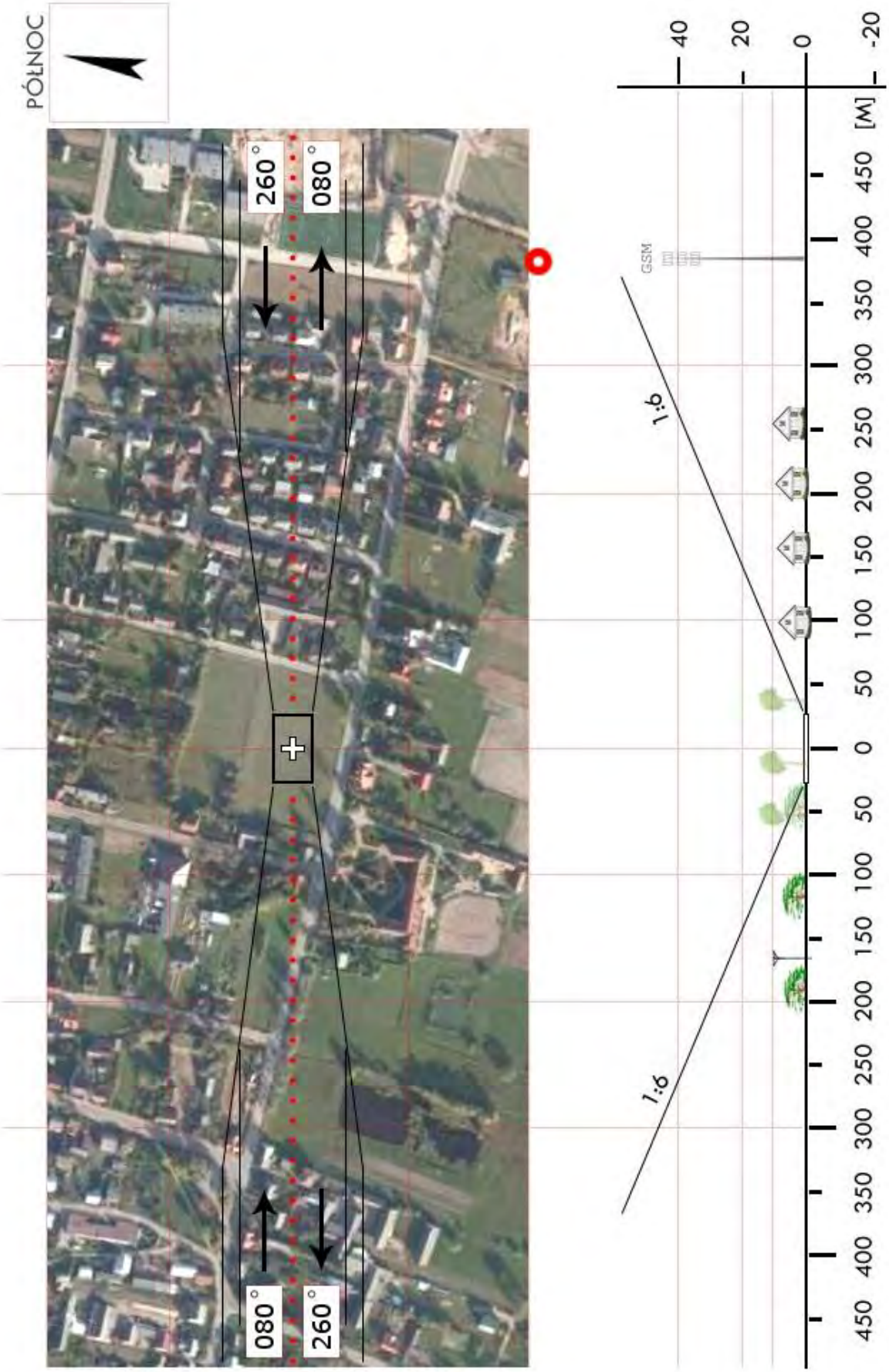

Dział Operacji Lotniczych © Lotnicze Pogotowie Ratunkowe
Wyłącznie do użytku operacyjnego przez służby ratownicze

BIA 13	**Wasilków** / stadion gm. Wasilków pow. białostocki woj. podlaskie	Współrzędne geograficzne	53° 12,32’ N 023° 12,86’ E
		Wzniesienie nad poziom morza	448 ft

Stopień trudności	I			
Główny kierunek podejścia	005° / 185°		Światła podejścia	
Główny kierunek startu	185° / 005°		brak	
	FATO		TLOF	
Wymiary	25 x 50 m		10 x 10 m	
Rodzaj nawierzchni	trawa		trawa	
Oznakowanie	brak		brak	
Oświetlenie	brak		brak	
Oświetlenie przeszkód	brak			
Wskaźnik kierunku wiatru	brak			
Minimalne warunki atmosferyczne do startu i lądowania		Dzień		Noc
	Widzialność	1500 m	Widzialność	3000 m
	Pułap chmur	500 ft	Podstawa chmur	1200 ft

Stałe przeszkody:
N: bramka, za stadionem drzewa iglaste do 18m, w odl. 150m od środka FATO.
S: bramka, drzewa do 11m, parking i ulica z latarniami i linią NN do 9m, dalej niska zabudowa.
E: boksy dla zawodników i boisko boczne z lampami do 10m
W: trybuny z wieżą h=6m dalej niska zabudowa.

Ograniczenia lokalne:	Procedury specjalne:
brak	brak

Administrator terenu	UM Wasilków, tel. 85 718 5400
Łączność radiotelefoniczna	169,000 MHz (kanał 39); 149,900 (kanał U02)
Pomoc medyczna, nr tel.	CPR Białystok, tel. 85 665 8830
Straż Pożarna, nr tel.	KM PSP B-k, tel. 85 670 2792, (-9981)
Policja, nr tel.	KMP B-k, tel. 85 670 3610, Wasilków 85 710 4034
Służba ruchu lotniczego	Olsztyn INFO 118,775 MHz, tel. 22 574 5588
Osłona meteorologiczna	IMGW Okęcie, tel. 22 846 0682, 22 569 4592

Zabezpieczenie terenu:
Straż Pożarna, załoga HEMS

Dział Operacji Lotniczych © Lotnicze Pogotowie Ratunkowe
Wyłącznie do użytku operacyjnego przez służby ratownicze

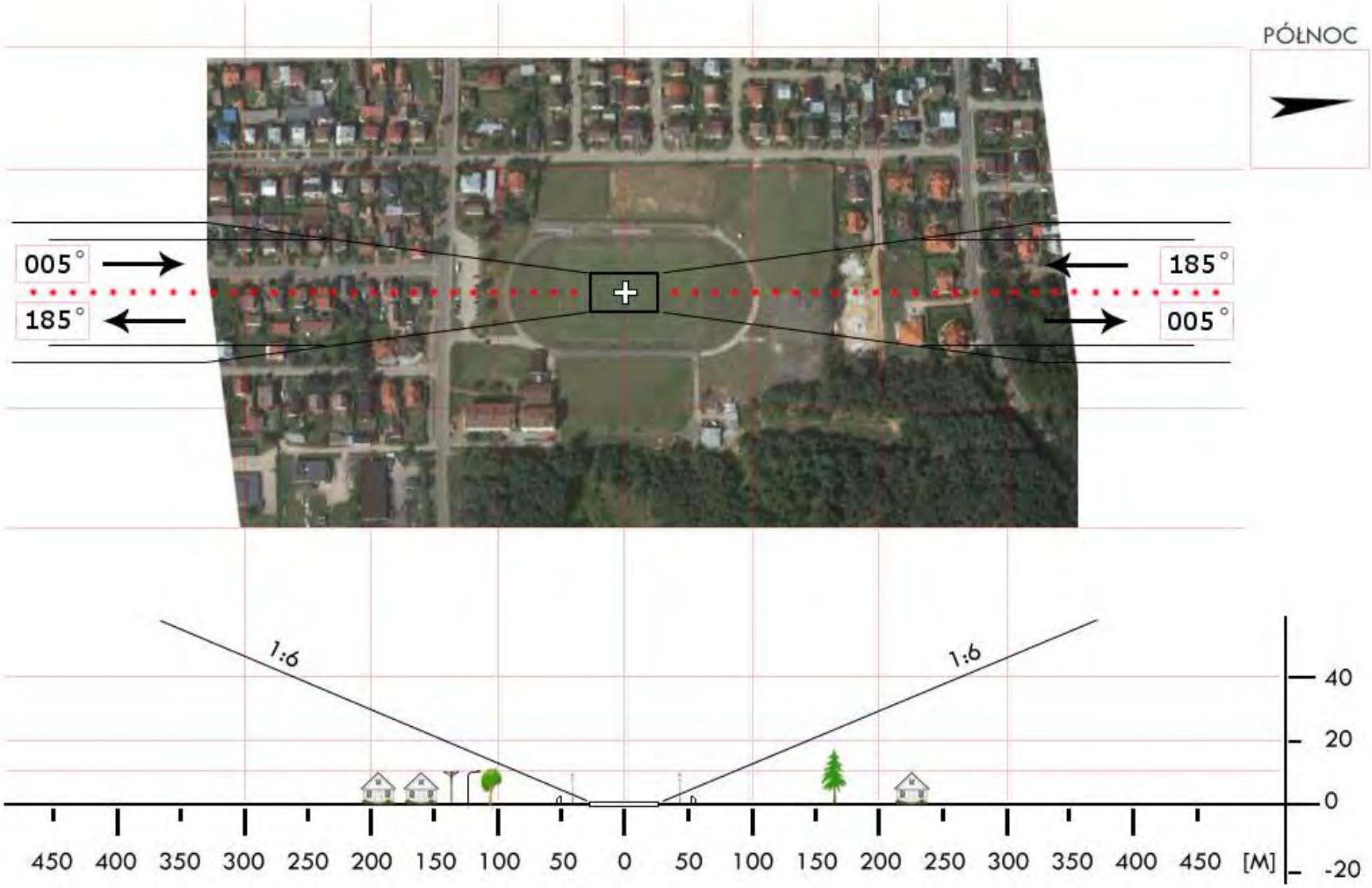

Dział Operacji Lotniczych © Lotnicze Pogotowie Ratunkowe
Wyłącznie do użytku operacyjnego przez służby ratownicze

BIA 14	**Zabłudów** / boisko gm. Zabłudów pow. białostocki woj. podlaskie	Współrzędne geograficzne	53° 00,59' N 023° 20,51' E
		Wzniesienie nad poziom morza	480 ft

Stopień trudności	I			
Główny kierunek podejścia	230° / 050°		Światła podejścia	
Główny kierunek startu	050° / 230°		brak	
	FATO		TLOF	
Wymiary	25 x 50 m		10 x 10 m	
Rodzaj nawierzchni	trawa		trawa	
Oznakowanie	brak		brak	
Oświetlenie	brak		brak	
Oświetlenie przeszkód	brak			
Wskaźnik kierunku wiatru	brak			
Minimalne warunki atmosferyczne do startu i lądowania		Dzień		Noc
	Widzialność	1500 m	Widzialność	3000 m
	Pułap chmur	500 ft	Podstawa chmur	1200 ft

Stałe przeszkody:
Za bramką wschodnią siatka h=5m, z lewej strony budynek h=7m w odl. 60m, budynki szkolne h=15m w odl. 180m.
Za bramką zachodnią rząd drzew h=15m w odl. 170m.
Na skraju boiska po północnej stronie 3 latarnie h=5m,
po południowej stronie w odl. 8m od skraju boiska rząd drzew h=5-15m i linia energ. ze słupami h=10m

Ograniczenia lokalne:	Procedury specjalne:
brak	brak

Administrator terenu	UG Zabłudów, tel. 85 718 8100
Łączność radiotelefoniczna	169,000 MHz (kanał 39); 149,900 (kanał U02)
Pomoc medyczna, nr tel.	PR Białystok, tel. 85 6637381, -83
Straż Pożarna, nr tel.	KP PSP Białystok, tel. 85 6769981, -82
Policja, nr tel.	KPP Białystok, tel. 85 670 2473, 85 670 3134
Służba ruchu lotniczego	Olsztyn INFO 118,775 MHz, tel. 22 574 5588
Osłona meteorologiczna	IMGW Okęcie, tel. 22 846 0682, 22 569 4592

Zabezpieczenie terenu:
Straż Pożarna, załoga HEMS

Dział Operacji Lotniczych © Lotnicze Pogotowie Ratunkowe
Wyłącznie do użytku operacyjnego przez służby ratownicze

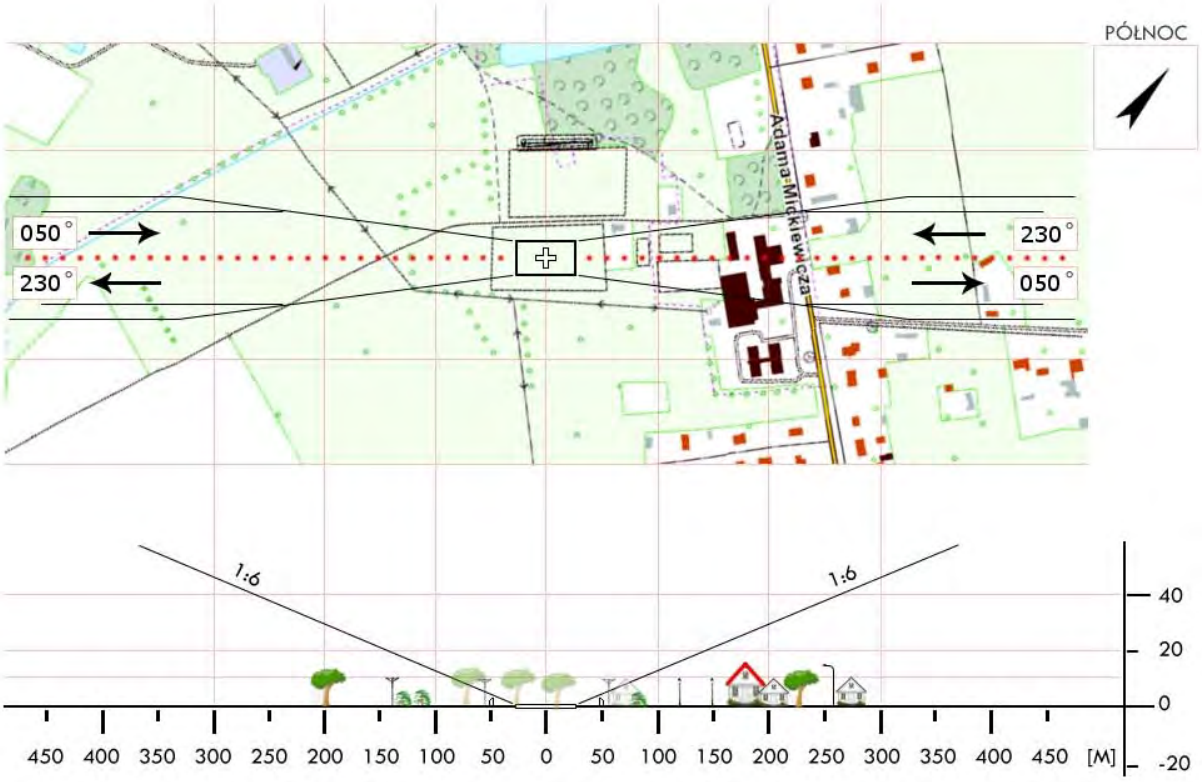

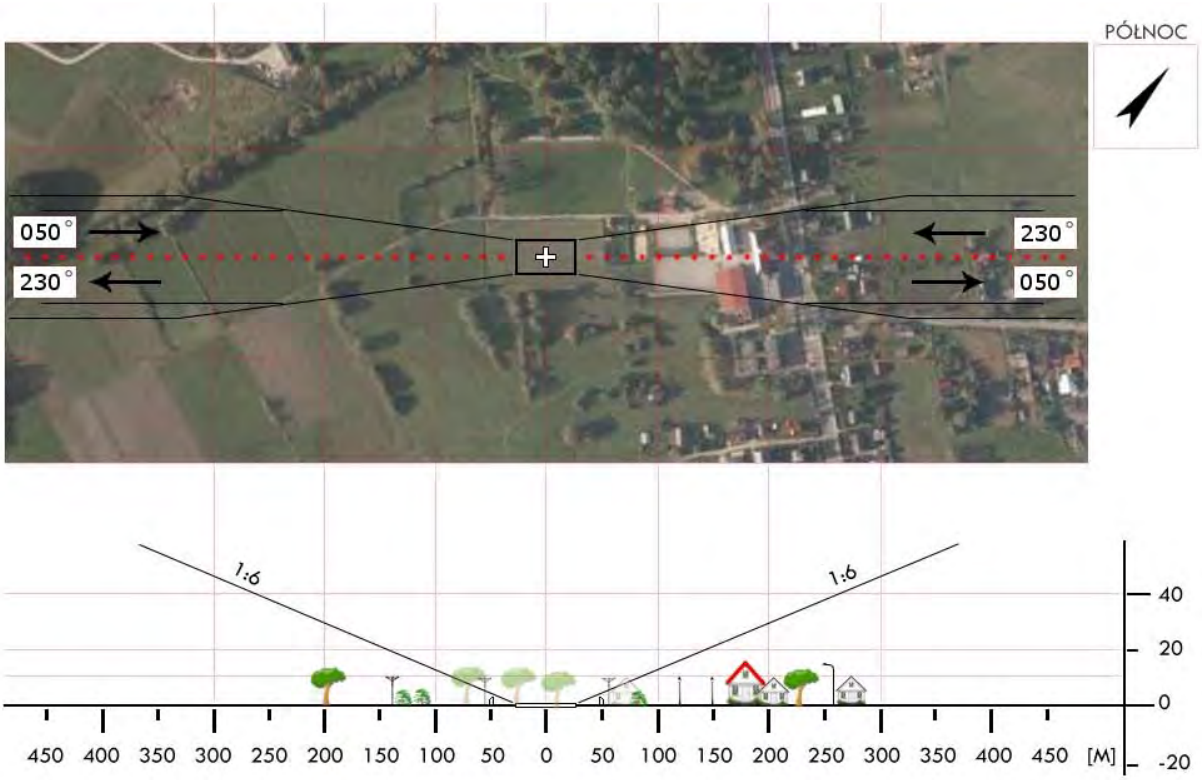

Dział Operacji Lotniczych © Lotnicze Pogotowie Ratunkowe
Wyłącznie do użytku operacyjnego przez służby ratownicze

BIA 15	**Zawady** / boisko gm. Zawady pow. białostocki woj. podlaskie	Współrzędne geograficzne	53° 09,35' N 022° 40,18' E
		Wzniesienie nad poziom morza	368 ft

Stopień trudności	I	
Główny kierunek podejścia	005° / 185°	Światła podejścia
Główny kierunek startu	185° / 005°	brak
	FATO	TLOF
Wymiary	25 x 50 m	10 x 10 m
Rodzaj nawierzchni	trawa	trawa
Oznakowanie	brak	brak
Oświetlenie	brak	brak
Oświetlenie przeszkód	brak	
Wskaźnik kierunku wiatru	brak	

Minimalne warunki atmosferyczne do startu i lądowania		Dzień		Noc
	Widzialność	1500 m	Widzialność	3000 m
	Pułap chmur	500 ft	Podstawa chmur	1200 ft

Stałe przeszkody:
Po str. S droga i linie energetyczne h=30m w odległości 300m

Ograniczenia lokalne:	Procedury specjalne:
brak	Lądowanie w nocy przy asyście straży pożarnej

Administrator terenu	UMiG Zawady, tel. 85 7140028, 85 7140033
Łączność radiotelefoniczna	169,000 MHz (kanał 39); 149,900 (kanał U02)
Pomoc medyczna, nr tel.	PR Białystok, tel. 85 6637381, -83
Straż Pożarna, nr tel.	KP PSP Białystok, tel. 85 6769981, -82
Policja, nr tel.	KPP Białystok, tel. 85 6702473, 85 6703134
Służba ruchu lotniczego	Olsztyn INFO 118,775MHz
Osłona meteorologiczna	IMGW Okęcie, tel. 22 8460682, 22 6504485

Zabezpieczenie terenu:
Straż Pożarna, załoga HEMS

Dział Operacji Lotniczych © Lotnicze Pogotowie Ratunkowe
Wyłącznie do użytku operacyjnego przez służby ratownicze

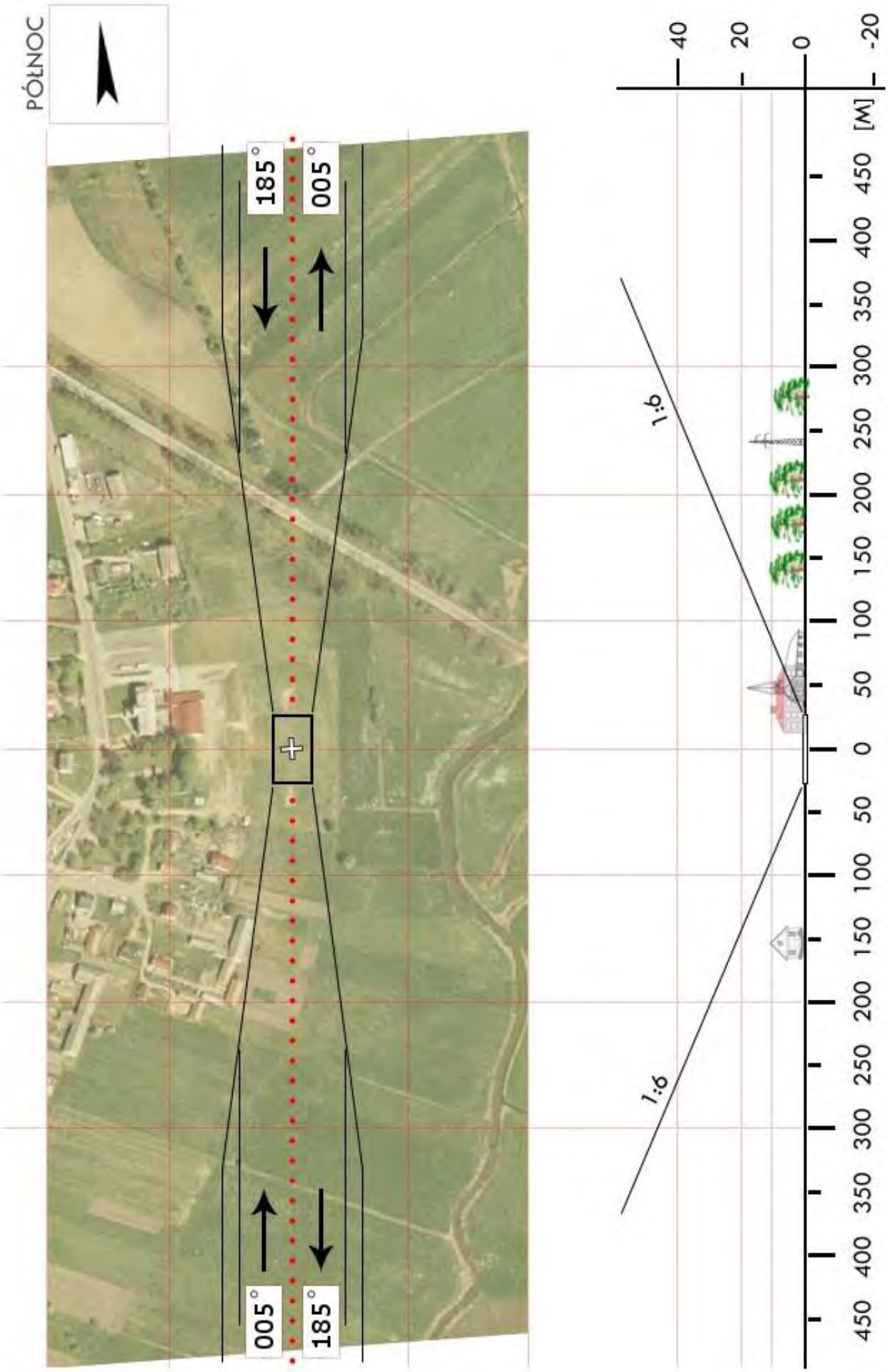

Dział Operacji Lotniczych © Lotnicze Pogotowie Ratunkowe
Wyłącznie do użytku operacyjnego przez służby ratownicze

BIA 16	**Jeżewo Stare** / boisko gm. Tykocin pow. białostocki woj. podlaskie	Współrzędne geograficzne	53° 08,18' N 022° 44,00' E
		Wzniesienie nad poziom morza	420 ft

Stopień trudności	I	
Główny kierunek podejścia	270° / 090°	Światła podejścia
Główny kierunek startu	090° / 270°	brak
	FATO	TLOF
Wymiary	25 x 50 m	10 x 10 m
Rodzaj nawierzchni	trawa	trawa
Oznakowanie	brak	brak
Oświetlenie	brak	brak
Oświetlenie przeszkód	brak	
Wskaźnik kierunku wiatru	brak	

Minimalne warunki atmosferyczne do startu i lądowania		Dzień		Noc
	Widzialność	1500 m	Widzialność	3000 m
	Pułap chmur	500 ft	Podstawa chmur	1200 ft

Stałe przeszkody:
Topole h=8m na kier. 270° w odległości 60m

Ograniczenia lokalne:	Procedury specjalne:
brak	Lądowanie w nocy przy asyście straży pożarnej

Administrator terenu	UM Tykocin, tel. 85 7181627
Łączność radiotelefoniczna	169,000 MHz (kanał 39); 149,900 (kanał U02)
Pomoc medyczna, nr tel.	PR Białystok, tel. 85 6637381, -83
Straż Pożarna, nr tel.	KP PSP Białystok, tel. 85 6769981, -82
Policja, nr tel.	KP Tykocin tel. 85 7181656, KPP Białystok tel. 85 6702473
Służba ruchu lotniczego	Olsztyn INFO 118,775MHz
Osłona meteorologiczna	IMGW Okęcie, tel. 22 8460682, 22 6504485

Zabezpieczenie terenu:
Straż Pożarna, załoga HEMS

Dział Operacji Lotniczych © Lotnicze Pogotowie Ratunkowe
Wyłącznie do użytku operacyjnego przez służby ratownicze

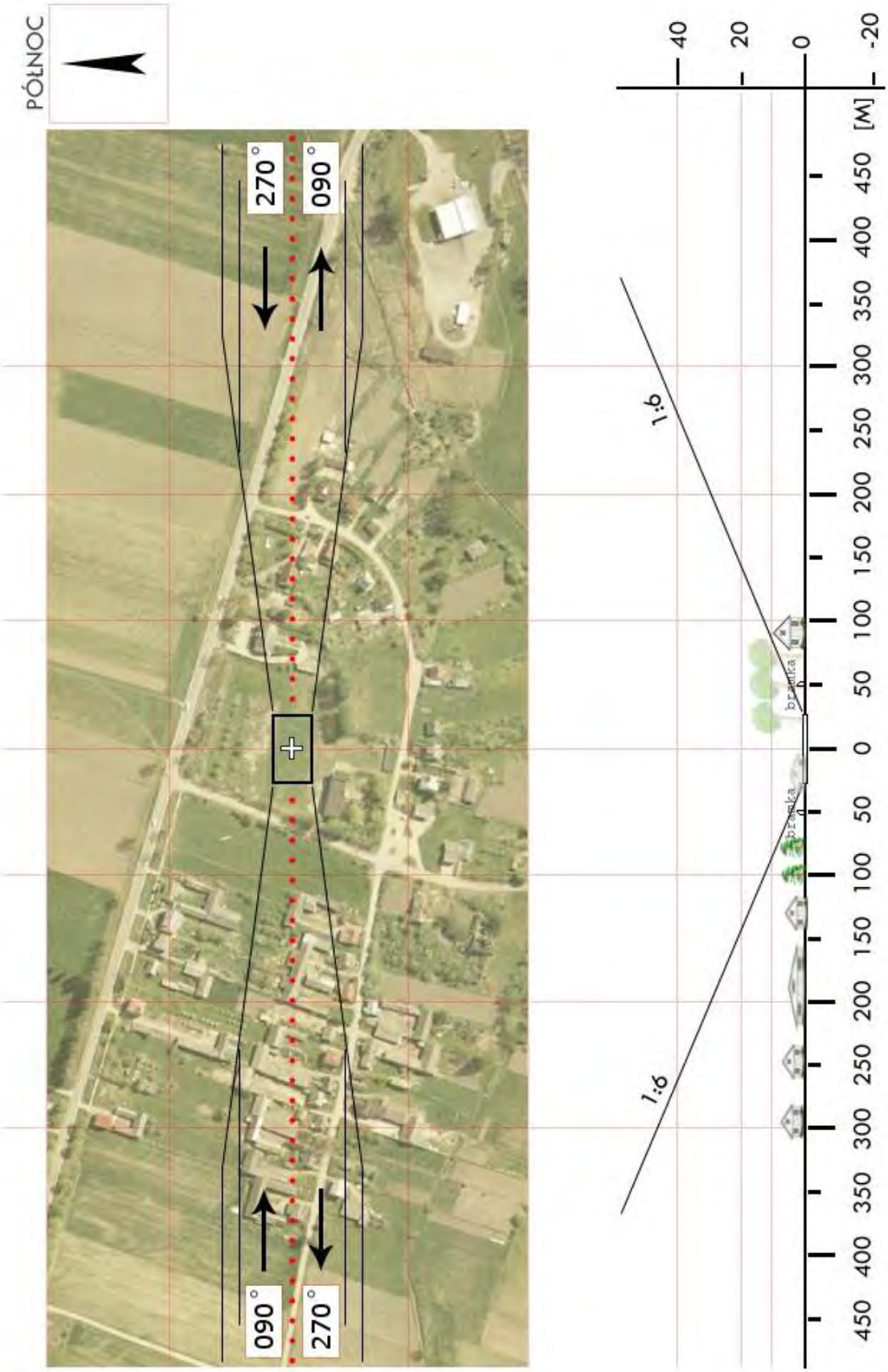

Dział Operacji Lotniczych © Lotnicze Pogotowie Ratunkowe
Wyłącznie do użytku operacyjnego przez służby ratownicze

BKL 01	**Kolno** / stadion gm. Kolno pow. kolneński woj. podlaskie	Współrzędne geograficzne	53° 24,82' N 021° 55,48' E
		Wzniesienie nad poziom morza	425 ft

Stopień trudności	I	
Główny kierunek podejścia	005° / 175°	Światła podejścia
Główny kierunek startu	355° / 185°	brak
	FATO	TLOF
Wymiary	25 x 50 m	15 x 15 m
Rodzaj nawierzchni	trawa	trawa
Oznakowanie	brak	brak
Oświetlenie	brak	brak
Oświetlenie przeszkód	brak	
Wskaźnik kierunku wiatru	brak	

Minimalne warunki atmosferyczne do startu i lądowania		Dzień		Noc
	Widzialność	1500 m	Widzialność	3000 m
	Pułap chmur	500 ft	Podstawa chmur	1200 ft

Stałe przeszkody:
185˚ - zabudowania miejskie;
355˚ - zabudowania miejskie.

Ograniczenia lokalne:	Procedury specjalne:
brak	Lądowanie w nocy przy asyście straży pożarnej

Administrator terenu	Kolneński Ośrodek Kultury i Sportu, tel. 86 278 22 21
Łączność radiotelefoniczna	169,000 MHz (kanał 39); 149,900 (kanał U02)
Pomoc medyczna, nr tel.	Woj. Stacja PR, tel. 86 278 21 09
Straż Pożarna, nr tel.	KPSP, tel. 86 278 91 00
Policja, nr tel.	KPP, tel. 86 278 93 33
Służba ruchu lotniczego	Olsztyn INFO 118,775MHz
Osłona meteorologiczna	IMGW Okęcie, tel. 22 8460682, 22 6504485

Zabezpieczenie terenu:
Załoga HEMS, Straż Pożarna

Dział Operacji Lotniczych © Lotnicze Pogotowie Ratunkowe
Wyłącznie do użytku operacyjnego przez służby ratownicze

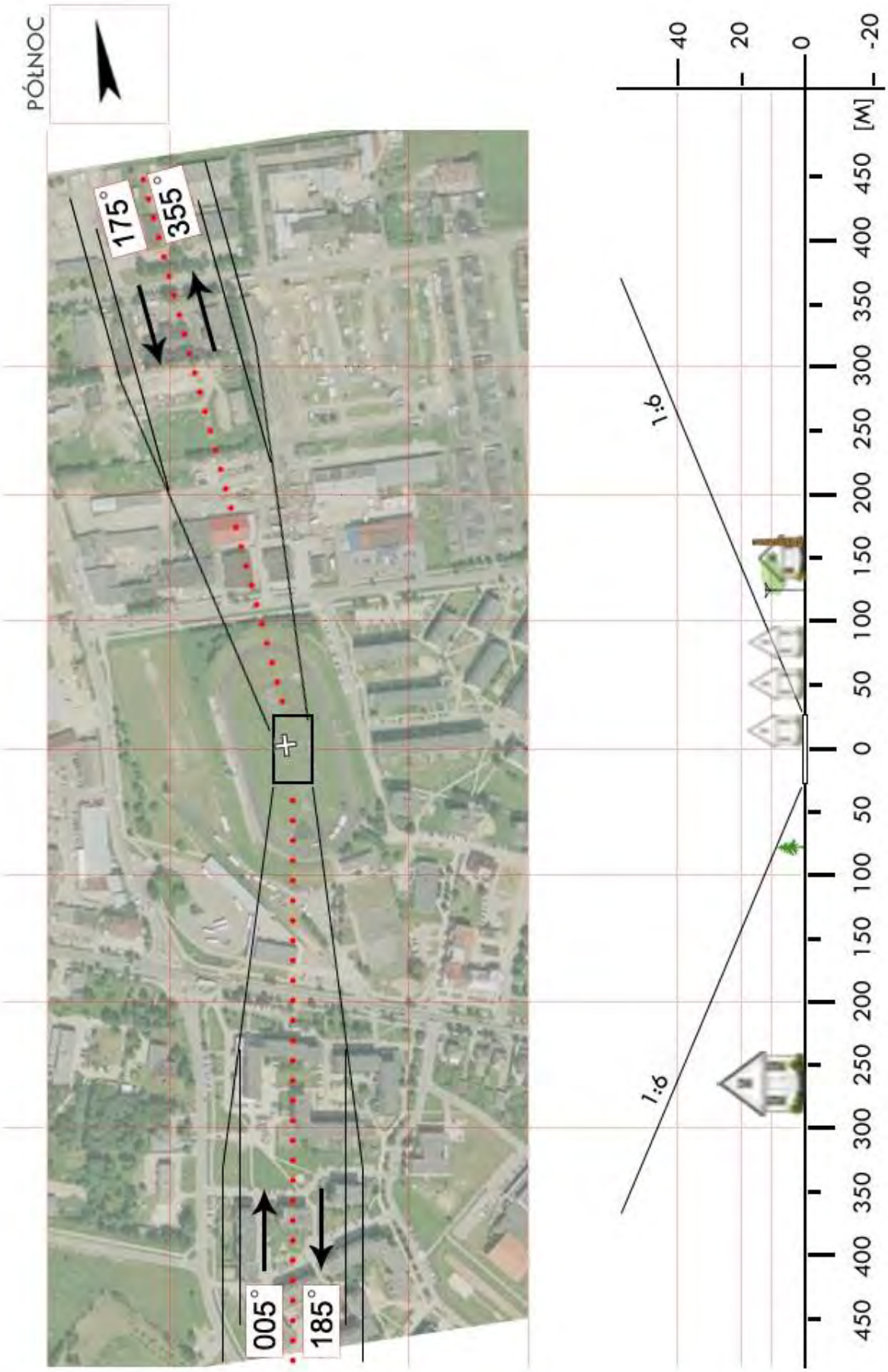

Dział Operacji Lotniczych © Lotnicze Pogotowie Ratunkowe
Wyłącznie do użytku operacyjnego przez służby ratownicze

BKL 02	**Grabowo** / łąka gm. Grabowo pow. kolneński woj. podlaskie	Współrzędne geograficzne	53° 27,67’ N 022° 09,12’ E
		Wzniesienie nad poziom morza	528 ft

Stopień trudności	I			
Główny kierunek podejścia	025° / 205°		Światła podejścia	
Główny kierunek startu	205° / 025°		brak	
	FATO		TLOF	
Wymiary	25 x 50 m		10 x 10 m	
Rodzaj nawierzchni	trawa		trawa	
Oznakowanie	brak		brak	
Oświetlenie	brak		brak	
Oświetlenie przeszkód	brak			
Wskaźnik kierunku wiatru	brak			
Minimalne warunki atmosferyczne do startu i lądowania		Dzień		Noc
	Widzialność	1500 m	Widzialność	3000 m
	Pułap chmur	500 ft	Podstawa chmur	1200 ft

Stałe przeszkody:
Maszt GSM h=50m na kierunku 090° w odl. 220m;

Ograniczenia lokalne:	Procedury specjalne:
brak	brak

Administrator terenu	Wójt gminy Grabowo, tel. 86 279 0002 (21)
Łączność radiotelefoniczna	169,000 MHz (kanał 39); 149,900 (kanał U02)
Pomoc medyczna, nr tel.	DM10-02 Łomża, tel. 85 665 8834, 86 215 1391
Straż Pożarna, nr tel.	WSKR, tel. 85 653 7341
Policja, nr tel.	KWP Oficer dyż., tel. 85 654 4850
Służba ruchu lotniczego	ATC lub FIS dla danej przestrzeni lub obszaru
Osłona meteorologiczna	CBPL (IMGW) Warszawa, tel. 22 569 4592, -4584, 503 122 805

Zabezpieczenie terenu:
Straż Pożarna, załoga HEMS

Dział Operacji Lotniczych © Lotnicze Pogotowie Ratunkowe
Wyłącznie do użytku operacyjnego przez służby ratownicze

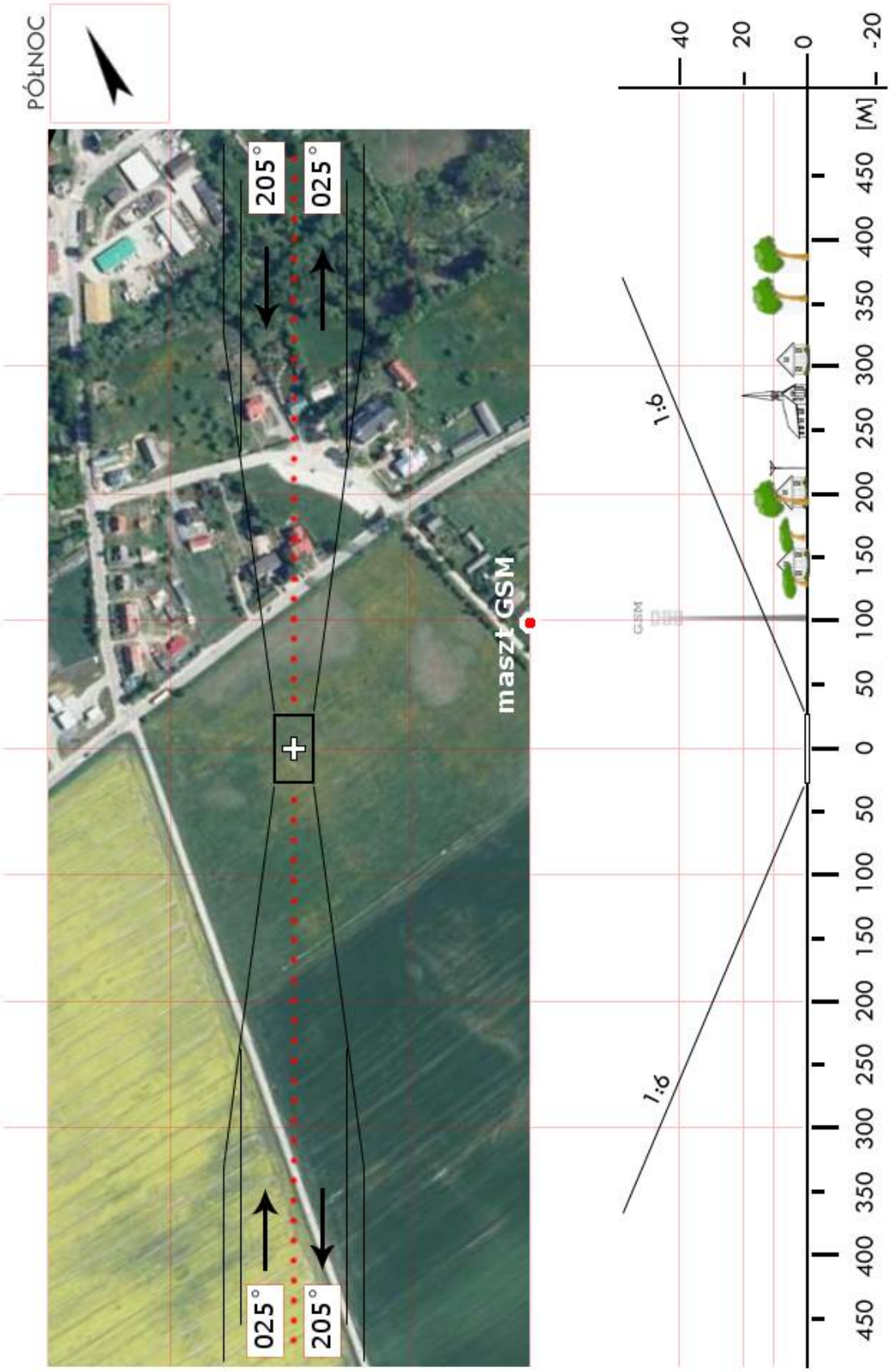

Dział Operacji Lotniczych © Lotnicze Pogotowie Ratunkowe
Wyłącznie do użytku operacyjnego przez służby ratownicze

BKL 04	**Mały Płock** / łąka gm. Mały Płock pow. kolneński woj. podlaskie	Współrzędne geograficzne	53° 18,22' N 022° 01,52' E
		Wzniesienie nad poziom morza	466 ft

Stopień trudności	**Wariant IIa**			
Główny kierunek podejścia	065° / 245°		Światła podejścia	
Główny kierunek startu	245° / 065°		brak	
	FATO		TLOF	
Wymiary	25 x 80 m		15 x 15 m	
Rodzaj nawierzchni	trawa		trawa	
Oznakowanie	brak		brak	
Oświetlenie	brak		brak	
Oświetlenie przeszkód	brak			
Wskaźnik kierunku wiatru	brak			
Minimalne warunki atmosferyczne do startu i lądowania		Dzień		Noc
	Widzialność	1500 m	Widzialność	3000 m
	Pułap chmur	500 ft	Podstawa chmur	1200 ft

Stałe przeszkody:

Krzewy i niskie drzewa (h=5-8m) na kier. 065° oraz 245° w odległości 45-80m;
Maszt GSM h=40m na kier. 210° w odl. 330m;
Kościół h=25m na kier. 340° w odl. 75m.

Ograniczenia lokalne:	Procedury specjalne:
brak	Cat. A

Administrator terenu	UG Mały Płock, tel. 86 279 1321
Łączność radiotelefoniczna	169,000 MHz (kanał 39); 149,900 (kanał U02)
Pomoc medyczna, nr tel.	Szpital Kolno, tel. 86 278 2424
Straż Pożarna, nr tel.	KPPSP, tel. 86 278 9100
Policja, nr tel.	KPP Kolno, tel. 86 278 9212, 86 278 5007
Służba ruchu lotniczego	Olsztyn INFO 118,775MHz, tel. 22 574 5588
Osłona meteorologiczna	IMGW Okęcie, tel. 22 846 0682, 22 569 4592

Zabezpieczenie terenu:

Straż Pożarna, załoga HEMS

Dział Operacji Lotniczych © Lotnicze Pogotowie Ratunkowe
Wyłącznie do użytku operacyjnego przez służby ratownicze

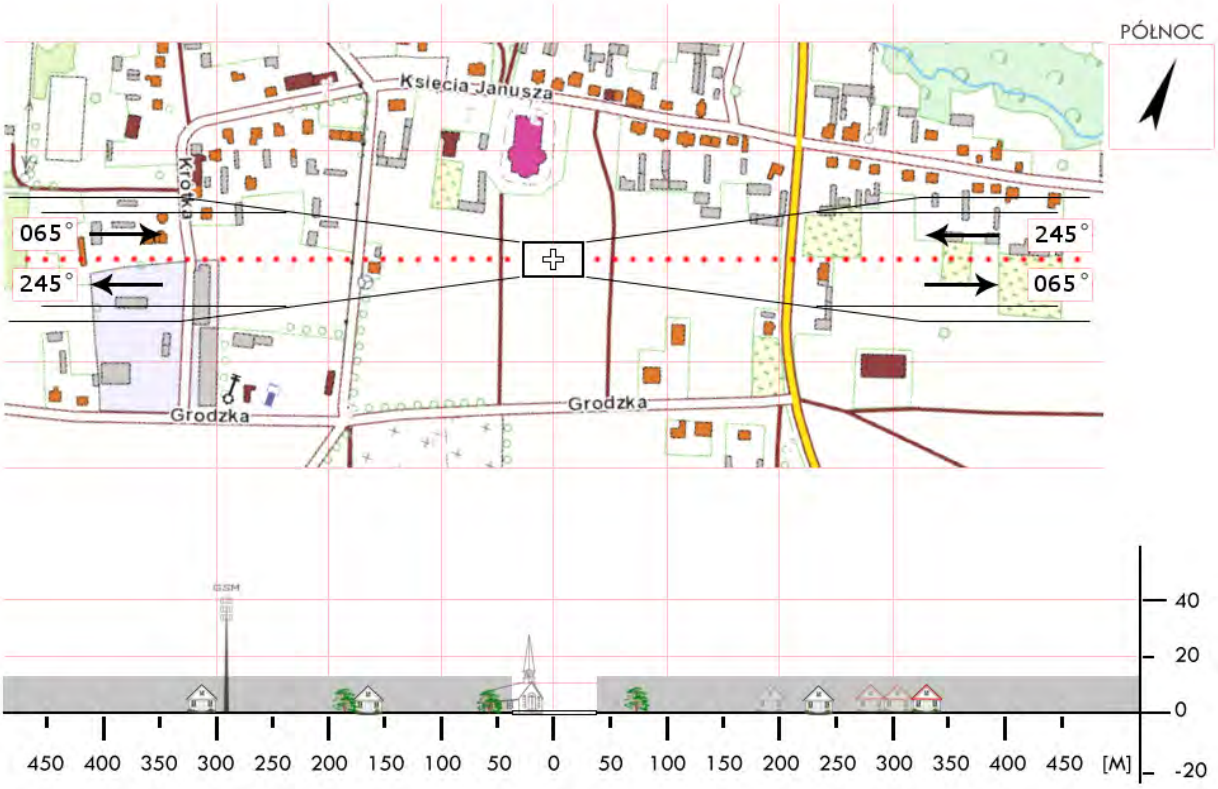

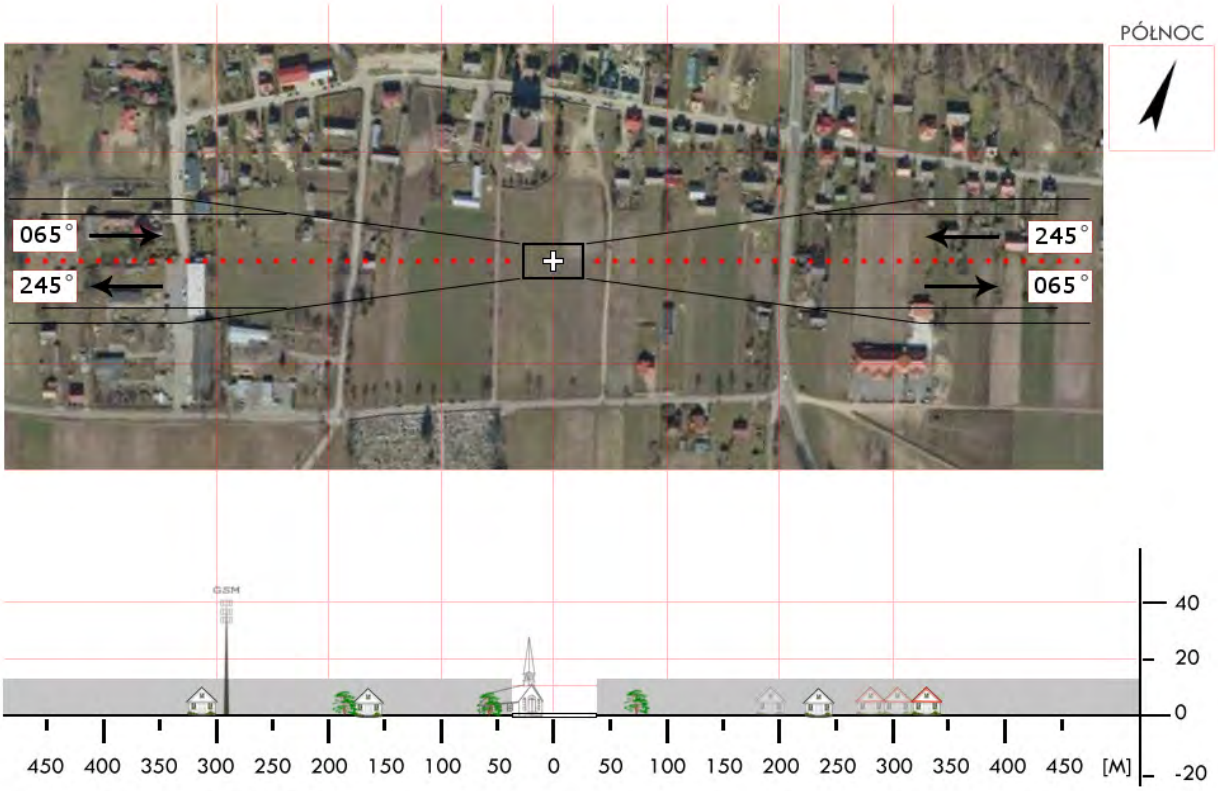

Dział Operacji Lotniczych © Lotnicze Pogotowie Ratunkowe
Wyłącznie do użytku operacyjnego przez służby ratownicze

BKL 05	**Stawiski** / boisko gm. Stawiski pow. kolneński woj. podlaskie	Współrzędne geograficzne	53° 22,70' N 022° 09,90' E
		Wzniesienie nad poziom morza	466 ft

Stopień trudności	I	
Główny kierunek podejścia	195° / 345°	Światła podejścia
Główny kierunek startu	165° / 015°	brak
	FATO	TLOF
Wymiary	25 x 50 m	15 x 15 m
Rodzaj nawierzchni	trawa	trawa
Oznakowanie	brak	brak
Oświetlenie	brak	brak
Oświetlenie przeszkód	brak	
Wskaźnik kierunku wiatru	brak	

Minimalne warunki atmosferyczne do startu i lądowania		Dzień		Noc
	Widzialność	1500 m	Widzialność	3000 m
	Pułap chmur	500 ft	Podstawa chmur	1200 ft

Stałe przeszkody:
brak

Ograniczenia lokalne:	Procedury specjalne:
brak	Lądowanie w nocy przy asyście straży pożarnej

Administrator terenu	UMiG Stawiski, tel. 86 2785511
Łączność radiotelefoniczna	169,000 MHz (kanał 39); 149,900 (kanał U02)
Pomoc medyczna, nr tel.	Szpital Kolno, tel. 86 2782424
Straż Pożarna, nr tel.	KP PSP Kolno, tel. 86 2789100
Policja, nr tel.	KPP Kolno, tel. 86 2789212, 86 2785007
Służba ruchu lotniczego	Olsztyn INFO 118,775MHz, tel. 22 5745588
Osłona meteorologiczna	IMGW Okęcie, tel. 22 8460682, 22 6504485

Zabezpieczenie terenu:
Straż Pożarna, załoga HEMS

Dział Operacji Lotniczych © Lotnicze Pogotowie Ratunkowe
Wyłącznie do użytku operacyjnego przez służby ratownicze

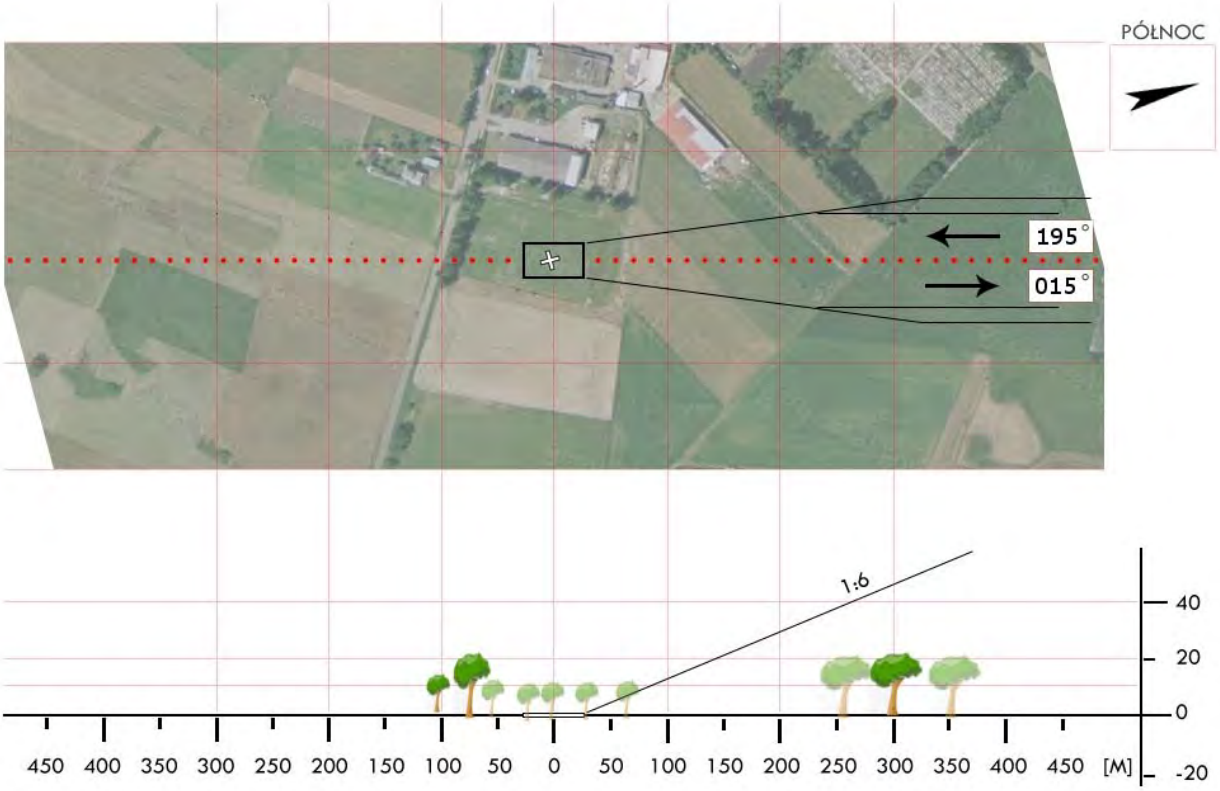

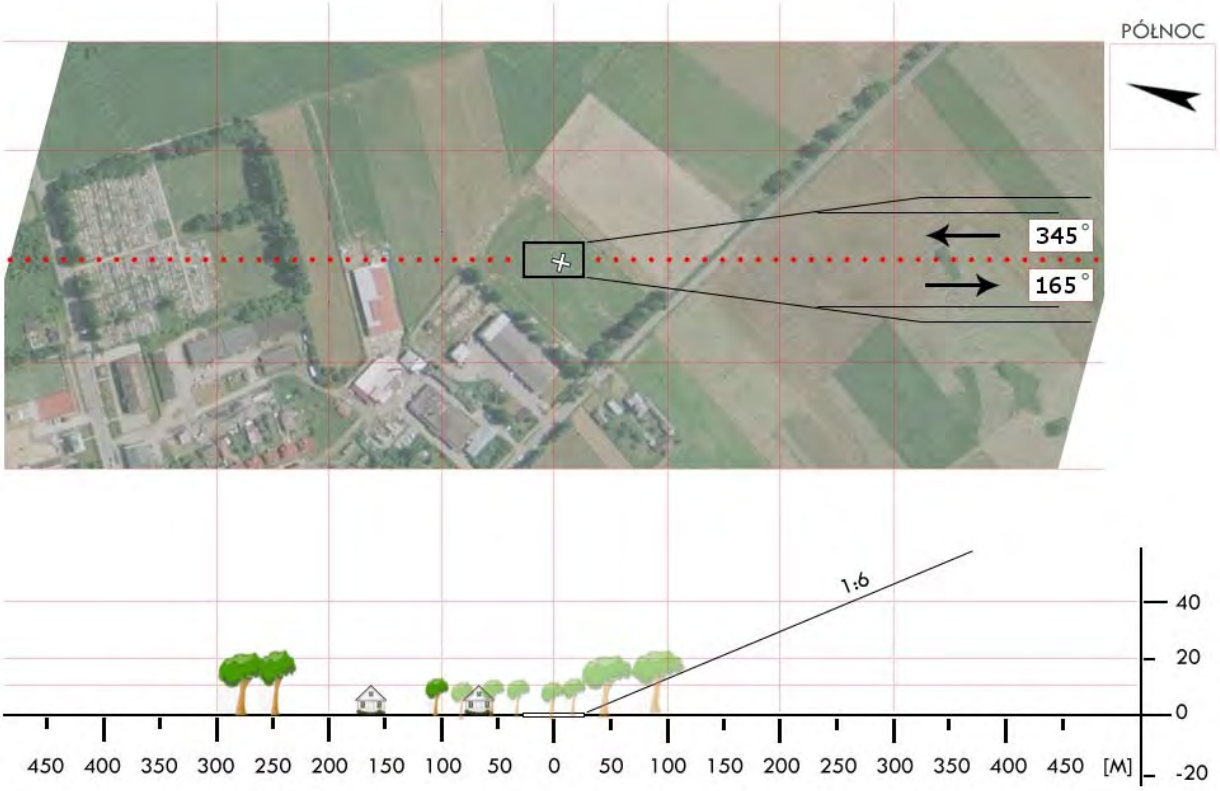

Dział Operacji Lotniczych © Lotnicze Pogotowie Ratunkowe
Wyłącznie do użytku operacyjnego przez służby ratownicze

BKL 06	**Ptaki** / boisko gm. Turośl pow. kolneński woj. podlaskie	Współrzędne geograficzne	53° 23,73’ N 021° 47,76’ E
		Wzniesienie nad poziom morza	354 ft

Stopień trudności	**Wariant IIb**			
Główny kierunek podejścia	285° / 105°		Światła podejścia	
Główny kierunek startu	105° / 285°		brak	
	FATO		TLOF	
Wymiary	25 x 95 m		10 x 10 m	
Rodzaj nawierzchni	trawa		trawa	
Oznakowanie	brak		brak	
Oświetlenie	brak		brak	
Oświetlenie przeszkód	brak			
Wskaźnik kierunku wiatru	brak			
Minimalne warunki atmosferyczne do startu i lądowania		Dzień		Noc
	Widzialność	1500 m	Widzialność	3000 m
	Pułap chmur	500 ft	Podstawa chmur	1200 ft

Stałe przeszkody:
Na podejściu od E las z drzewami do 28m, 80m od środka FATO.
Na podejściu od W drzewa liściaste – najbliższe h=23m, 55m od środka FATO.

Ograniczenia lokalne:	Procedury specjalne:
brak	Cat. A

Administrator terenu	Wójt gminy Turośl tel. 504 913 356
Łączność radiotelefoniczna	169,000 MHz (kanał 39); 149,900 (kanał U02)
Pomoc medyczna, nr tel.	DM10-02 Łomża, tel. 85 665 8834, 86 215 1391
Straż Pożarna, nr tel.	PSP WSKR, tel. 85 653 7341
Policja, nr tel.	KWP Oficer dyż., tel. 85 654 4850
Służba ruchu lotniczego	ATC lub FIS dla danej przestrzeni lub obszaru
Osłona meteorologiczna	CBPL (IMGW) Warszawa, tel. 22 569 4592, -4584, 503 122 805

Zabezpieczenie terenu:
Straż Pożarna, załoga HEMS

Dział Operacji Lotniczych © Lotnicze Pogotowie Ratunkowe
Wyłącznie do użytku operacyjnego przez służby ratownicze

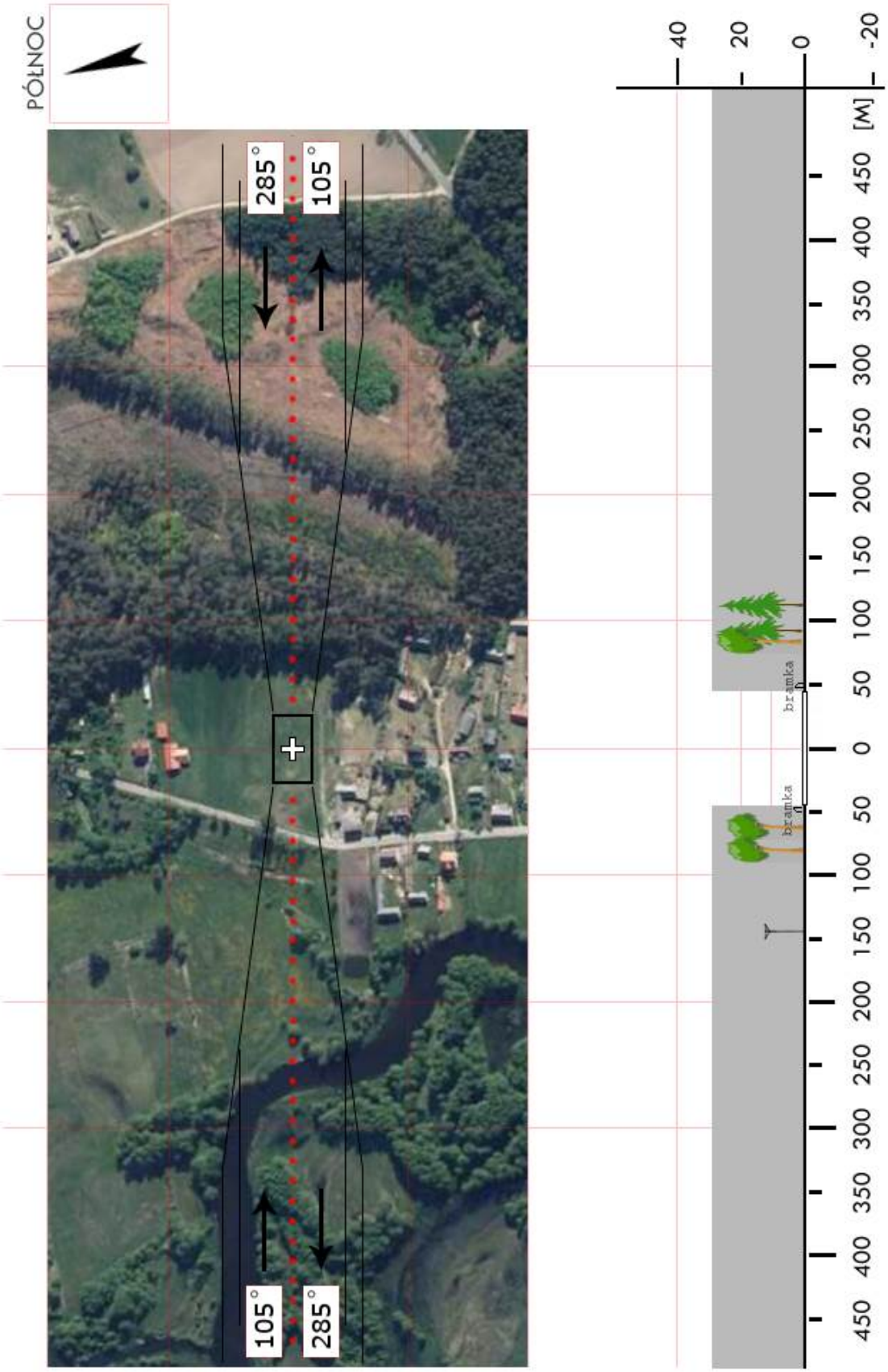

Dział Operacji Lotniczych © Lotnicze Pogotowie Ratunkowe
Wyłącznie do użytku operacyjnego przez służby ratownicze

BLM 01	**Jedwabne** / parking gm. Jedwabne pow. łomżyński woj. podlaskie	Współrzędne geograficzne	53° 17,05’ N 022° 17,37’ E
		Wzniesienie nad poziom morza	521 ft

Stopień trudności	I	
Główny kierunek podejścia	080° / 260°	Światła podejścia
Główny kierunek startu	260° / 080°	brak
	FATO	TLOF
Wymiary	50 x 25 m	15 x 15 m
Rodzaj nawierzchni	trawa	trawa
Oznakowanie	brak	brak
Oświetlenie	brak	brak
Oświetlenie przeszkód	brak	
Wskaźnik kierunku wiatru	brak	

Minimalne warunki atmosferyczne do startu i lądowania		Dzień		Noc
	Widzialność	1500 m	Widzialność	3000 m
	Pułap chmur	500 ft	Podstawa chmur	1200 ft

Stałe przeszkody:
080˚ - reklamy, wysokość do 6 m, odległość 75 m.
260˚ - niskie krzewy, wysokość do 6 m, odległość 100 m.

Ograniczenia lokalne:	Procedury specjalne:
brak	Lądowanie w nocy przy asyście straży pożarnej

Administrator terenu	Komunalny Zakład Budżetowy w Jedwabnem, tel. 660771943
Łączność radiotelefoniczna	169,000 MHz (kanał 39); 149,900 MHz (kanał U02)
Pomoc medyczna, nr tel.	PR Łomża, tel. 86 2166215
Straż Pożarna, nr tel.	OSP, tel. 86 2172124
Policja, nr tel.	tel. 86 2771200
Służba ruchu lotniczego	Olsztyn INFO 118,775 MHz, tel. 22 5745588
Osłona meteorologiczna	IMGW Okęcie, tel. 22 8460682

Zabezpieczenie terenu:
Straż Pożarna, załoga HEMS

Dział Operacji Lotniczych © Lotnicze Pogotowie Ratunkowe
Wyłącznie do użytku operacyjnego przez służby ratownicze

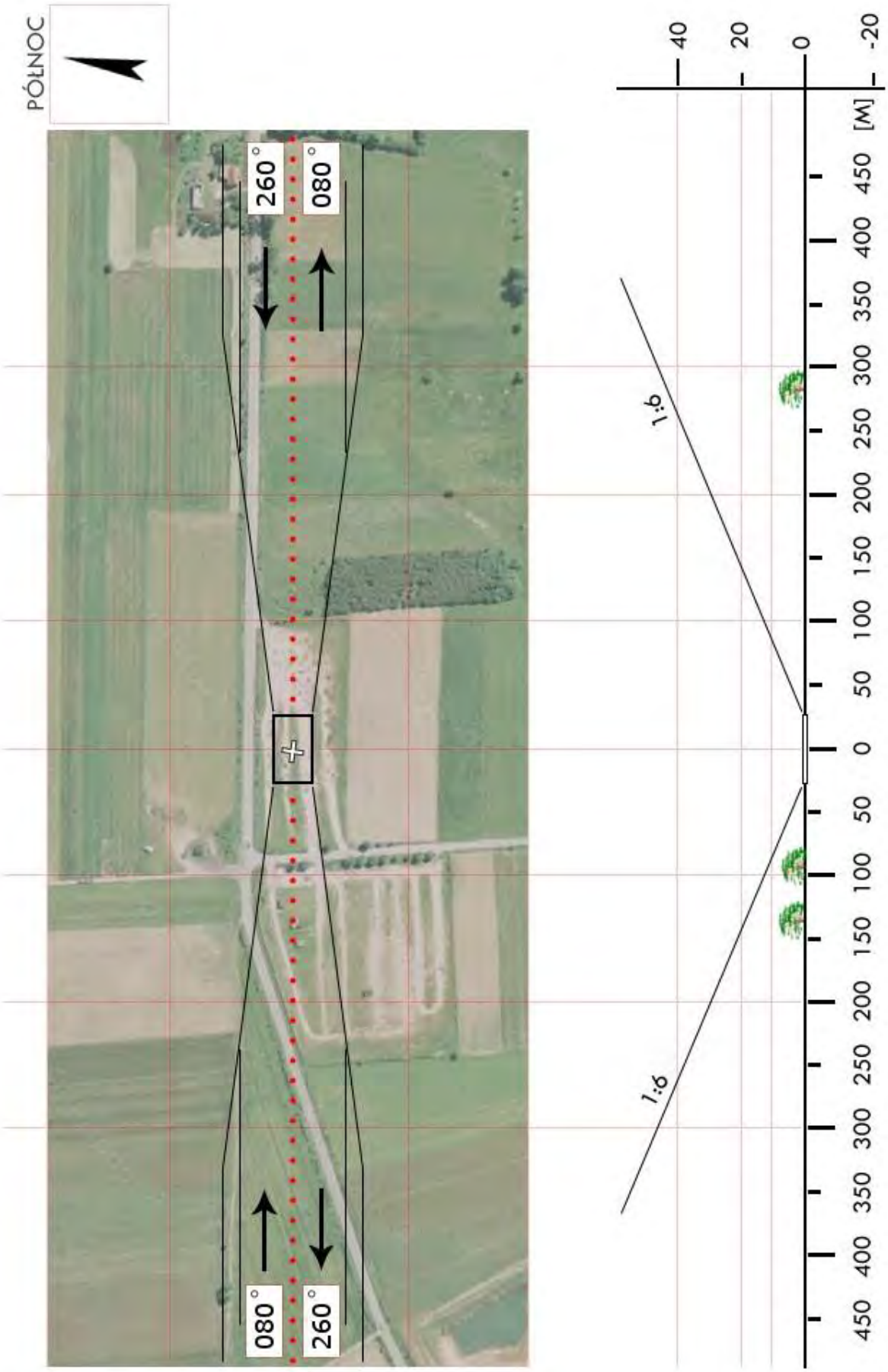

Dział Operacji Lotniczych © Lotnicze Pogotowie Ratunkowe
Wyłącznie do użytku operacyjnego przez służby ratownicze

BLM 04	**Miastkowo** / boisko gm. Miastkowo pow. łomżyński woj. podlaskie	Współrzędne geograficzne	53° 08,57' N 021° 49,64' E
		Wzniesienie nad poziom morza	387 ft

Stopień trudności	**Wariant IIb**			
Główny kierunek podejścia	265° / 085°		Światła podejścia	
Główny kierunek startu	085° / 265°		brak	
	FATO		TLOF	
Wymiary	100 x 70 m		10 x 10 m	
Rodzaj nawierzchni	trawa		trawa	
Oznakowanie	brak		brak	
Oświetlenie	brak		brak	
Oświetlenie przeszkód	brak			
Wskaźnik kierunku wiatru	brak			
Minimalne warunki atmosferyczne do startu i lądowania		Dzień		Noc
	Widzialność	1500 m	Widzialność	3000 m
	Pułap chmur	500 ft	Podstawa chmur	1200 ft

Stałe przeszkody:
Lampy (6 szt.) h=12,5m dookoła boiska;
Drzewa h=20m na kierunku 085°

Ograniczenia lokalne:	Procedury specjalne:
brak	Lądowanie w nocy przy asyście straży pożarnej **Cat. A**

Administrator terenu	UG Miastkowo, tel. 86 217 4985
Łączność radiotelefoniczna	169,000 MHz (kanał 39); 149,900 (kanał U02)
Pomoc medyczna, nr tel.	Łomża, tel. 86 216 6215
Straż Pożarna, nr tel.	KMPSP Łomża, tel. 86 215 0219, 86 215 0220
Policja, nr tel.	KPP Łomża, tel. 86 216 5271
Służba ruchu lotniczego	Olsztyn INFO 118,775MHz
Osłona meteorologiczna	IMGW Okęcie, tel. 22 8460682, 22 6504485

Zabezpieczenie terenu:
Załoga HEMS, Straż Pożarna

Dział Operacji Lotniczych © Lotnicze Pogotowie Ratunkowe
Wyłącznie do użytku operacyjnego przez służby ratownicze

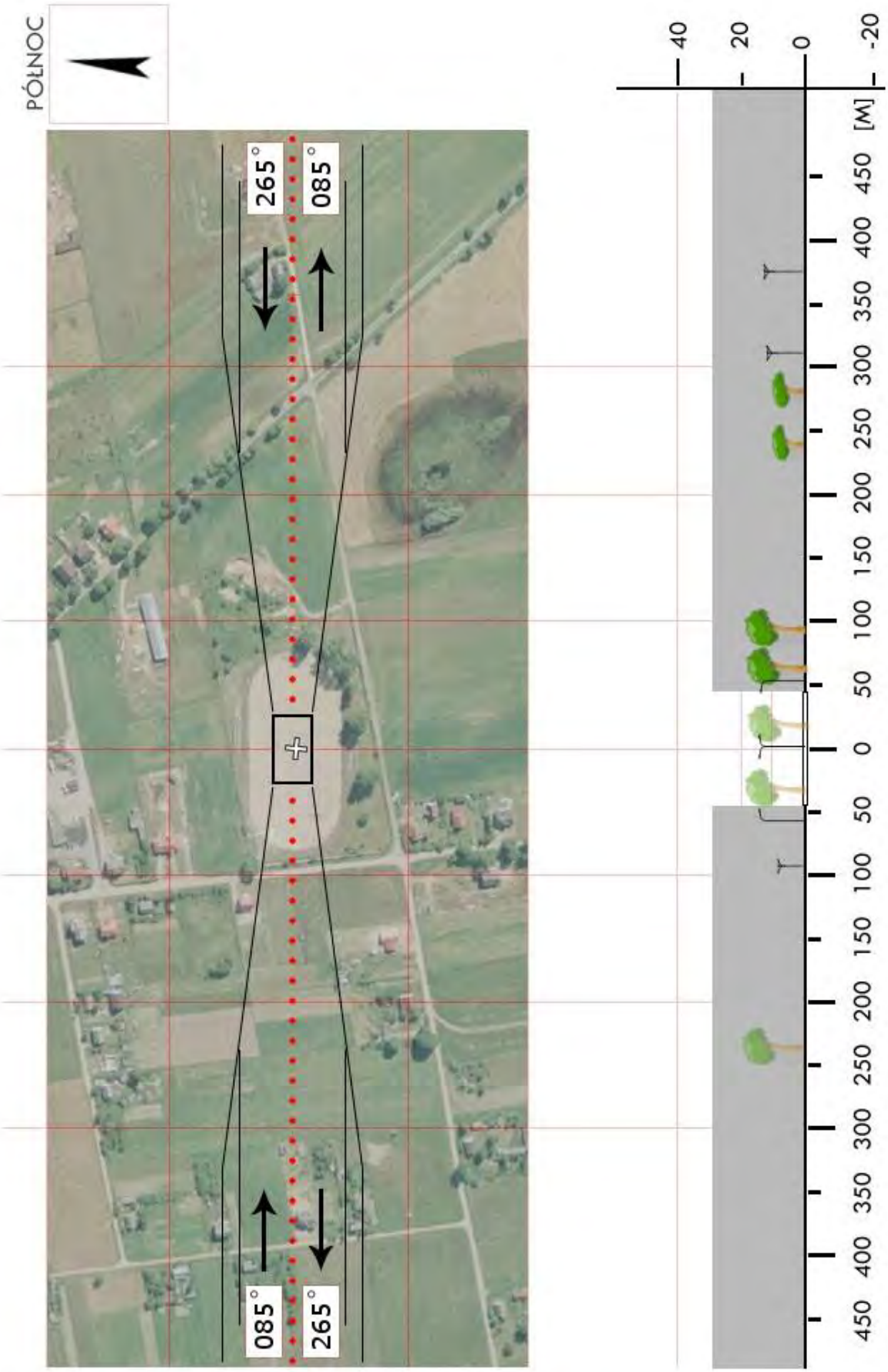

Dział Operacji Lotniczych © Lotnicze Pogotowie Ratunkowe
Wyłącznie do użytku operacyjnego przez służby ratownicze

BLM 05	**Nowogród** / łąka*	Współrzędne geograficzne	53° 13,42’ N 021° 51,60’ E
	gm. Nowogród		
	pow. łomżyński	Wzniesienie nad poziom morza	351 ft
	woj. podlaskie		

Stopień trudności	I			
Główny kierunek podejścia	240° / 060°		Światła podejścia	
Główny kierunek startu	060° / 240°		brak	
	FATO		TLOF	
Wymiary	200 x 70 m		10 x 10 m	
Rodzaj nawierzchni	trawa		trawa	
Oznakowanie	brak		brak	
Oświetlenie	brak		brak	
Oświetlenie przeszkód	brak			
Wskaźnik kierunku wiatru	brak			
Minimalne warunki atmosferyczne do startu i lądowania		Dzień		Noc
	Widzialność	1500 m	Widzialność	3000 m
	Pułap chmur	500 ft	Podstawa chmur	1200 ft

Stałe przeszkody:
Linia energetyczna h=10m po stronie zachodniej odl. 170m;
Teren wznosi się w kierunku 150°

Ograniczenia lokalne:	Procedury specjalne:
brak	Lądowanie w nocy przy asyście straży pożarnej

Administrator terenu	UM Nowogród, tel. 86 217 5520
Łączność radiotelefoniczna	169,000 MHz (kanał 39); 149,900 (kanał U02)
Pomoc medyczna, nr tel.	Łomża, tel. 86 216 6215
Straż Pożarna, nr tel.	KMPSP Łomża, tel. 86 215 0219, 86 215 0220
Policja, nr tel.	KPP Łomża, tel. 86 216 5271
Służba ruchu lotniczego	Olsztyn INFO 118,775MHz
Osłona meteorologiczna	IMGW Okęcie, tel. 22 8460682, 22 6504485

Zabezpieczenie terenu:
Załoga HEMS, Straż Pożarna

---
* łąka obok hotelu „Zbyszko”

Dział Operacji Lotniczych © Lotnicze Pogotowie Ratunkowe
Wyłącznie do użytku operacyjnego przez służby ratownicze

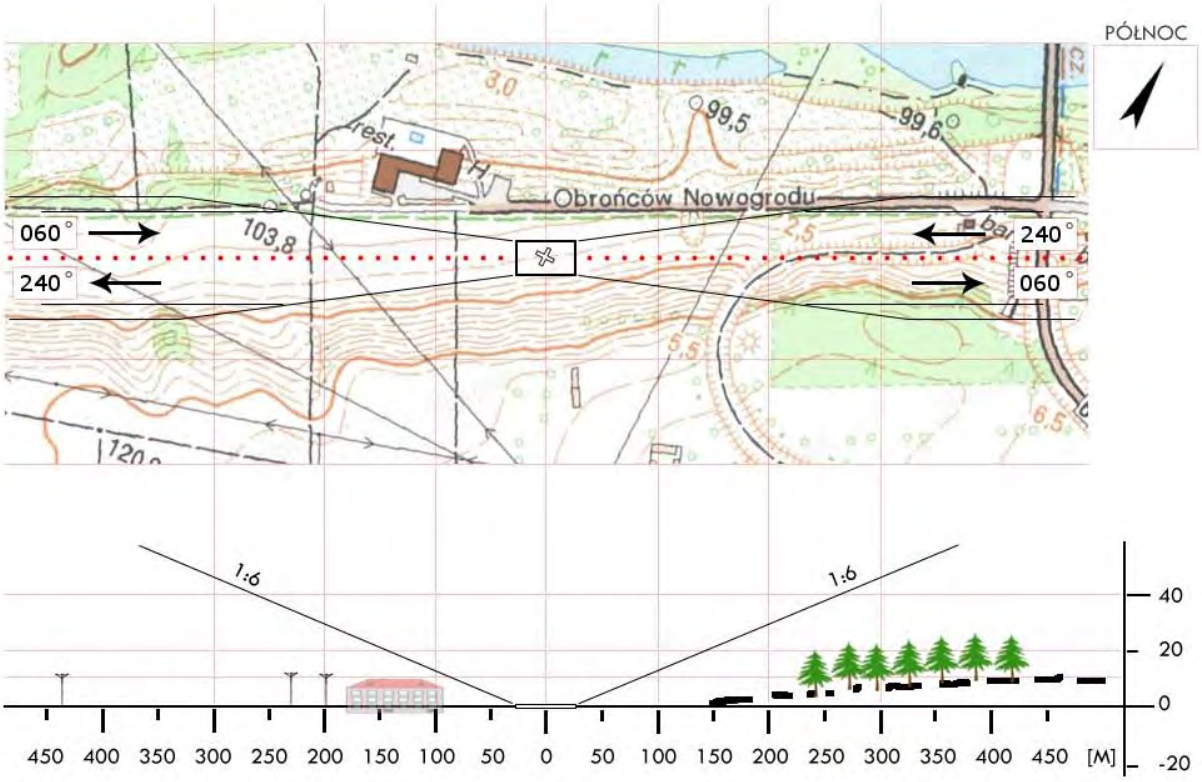

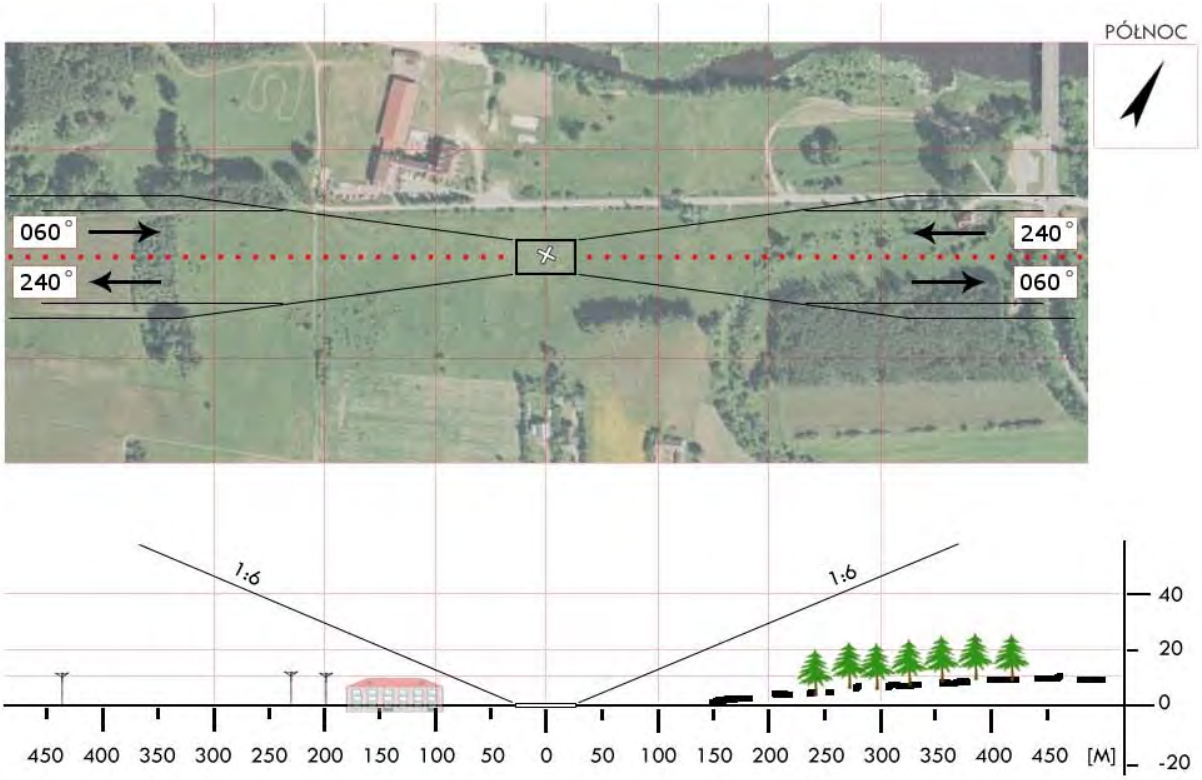

Dział Operacji Lotniczych © Lotnicze Pogotowie Ratunkowe
Wyłącznie do użytku operacyjnego przez służby ratownicze

BLM 06	**Piątnica Poduchowna** / boisko gm. Piątnica pow. łomżyński woj. podlaskie	Współrzędne geograficzne	53° 11,55' N 022° 05,78' E
		Wzniesienie nad poziom morza	328 ft

Stopień trudności	I			
Główny kierunek podejścia	140° / 330°		Światła podejścia	
Główny kierunek startu	320° / 150°		brak	
	FATO		TLOF	
Wymiary	25 x 50 m		10 x 10 m	
Rodzaj nawierzchni	trawa		trawa	
Oznakowanie	brak		brak	
Oświetlenie	brak		brak	
Oświetlenie przeszkód	brak			
Wskaźnik kierunku wiatru	brak			
Minimalne warunki atmosferyczne do startu i lądowania		Dzień		Noc
	Widzialność	1500 m	Widzialność	3000 m
	Pułap chmur	500 ft	Podstawa chmur	1200 ft

Stałe przeszkody:
Bramki w rozstawie 104m, za bramkami siatka ochronna h=5m.
Z boku podejść od SE drzewa - wyższe po prawej.
Z lewej strony podejścia od NW hala sportowa.

Ograniczenia lokalne:	Procedury specjalne:
brak	brak

Administrator terenu	Wójt, tel. 86 216 2476 (-- 6496)
Łączność radiotelefoniczna	169,000 MHz (kanał 39); 149,900 (kanał U02)
Pomoc medyczna, nr tel.	WSPR Łomża, tel. 86 216 6215
Straż Pożarna, nr tel.	KM PSP Łomża, tel. 86 474 1369
Policja, nr tel.	KM Policji Łomża, tel. 86 474 1212
Służba ruchu lotniczego	Olsztyn INFO 118,775 MHz, tel. 22 574 5588
Osłona meteorologiczna	IMGW Okęcie, tel. 22 846 0682, 22 569 4592

Zabezpieczenie terenu:
Straż Pożarna, załoga HEMS

Dział Operacji Lotniczych © Lotnicze Pogotowie Ratunkowe
Wyłącznie do użytku operacyjnego przez służby ratownicze

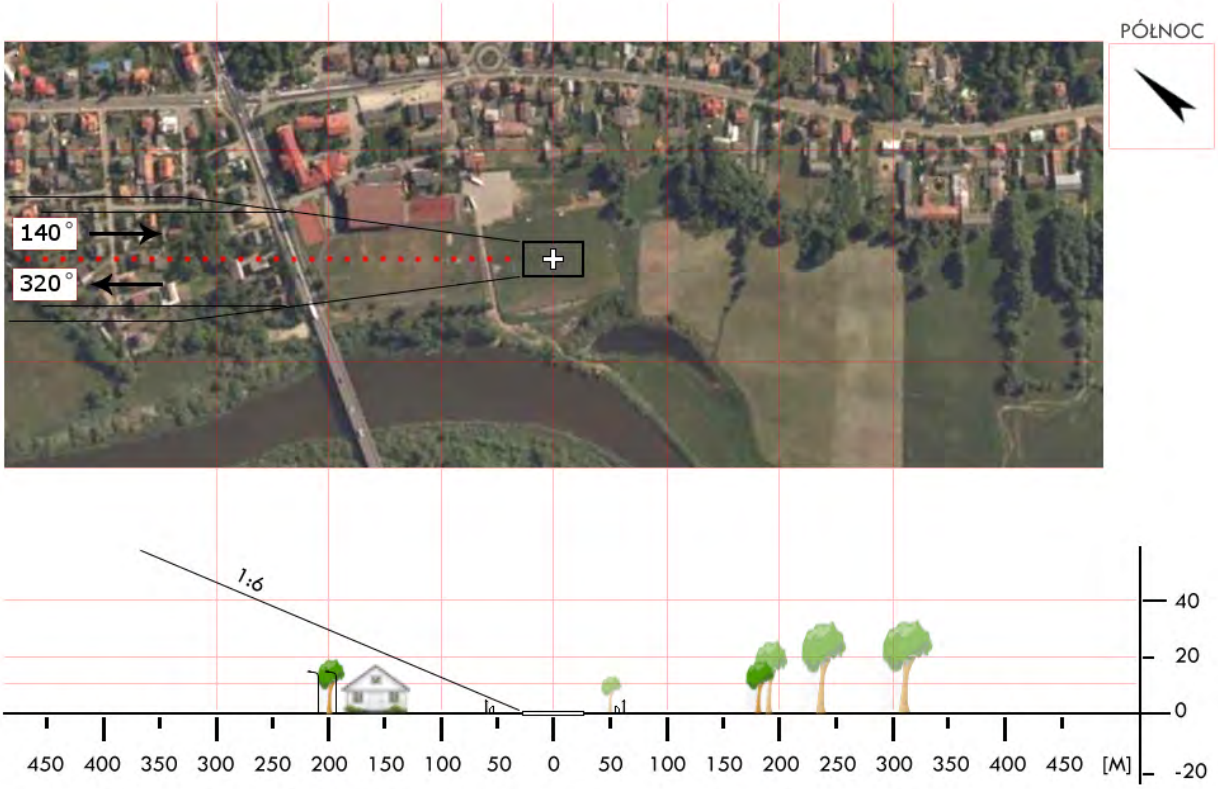

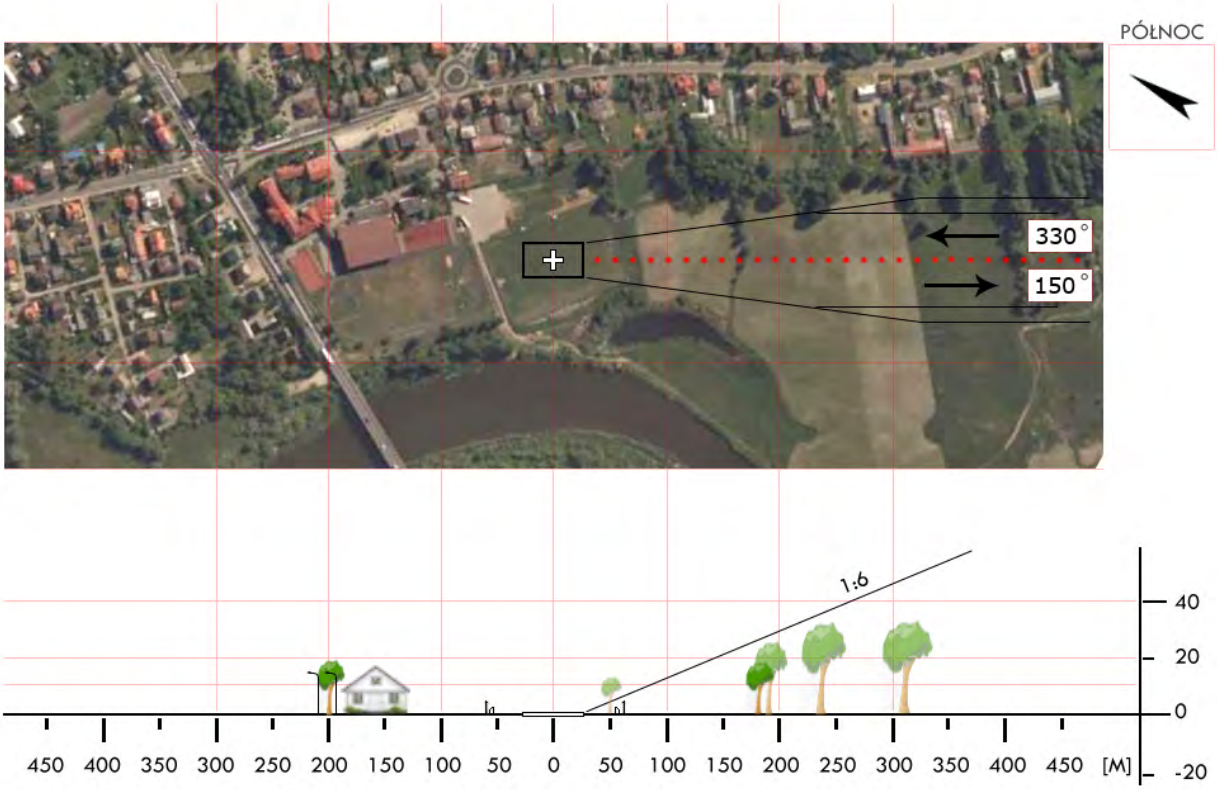

Dział Operacji Lotniczych © Lotnicze Pogotowie Ratunkowe
Wyłącznie do użytku operacyjnego przez służby ratownicze

BLM 07	**Nowa Kubra** / boisko gm. Przytuły pow. łomżyński woj. podlaskie	Współrzędne geograficzne	53° 23,13' N 022° 20,27' E
		Wzniesienie nad poziom morza	397 ft

Stopień trudności	I			
Główny kierunek podejścia	200° / 020°		Światła podejścia	
Główny kierunek startu	020° / 200°		brak	
	FATO		TLOF	
Wymiary	90 x 70 m		10 x 10 m	
Rodzaj nawierzchni	trawa		trawa	
Oznakowanie	brak		brak	
Oświetlenie	brak		brak	
Oświetlenie przeszkód	brak			
Wskaźnik kierunku wiatru	brak			
Minimalne warunki atmosferyczne do startu i lądowania		Dzień		Noc
	Widzialność	1500 m	Widzialność	3000 m
	Pułap chmur	500 ft	Podstawa chmur	1200 ft

Stałe przeszkody:
Drzewa h=8m na kierunku 60° w odl. 103m;
Linia energetyczna h=7,5m na kierunku 200° w odl. 70m

Ograniczenia lokalne:	Procedury specjalne:
brak	brak

Administrator terenu	UG, tel. 86 217 7013
Łączność radiotelefoniczna	169,000 MHz (kanał 39); 149,900 (kanał U02)
Pomoc medyczna, nr tel.	Łomża, tel. 86 216 6215
Straż Pożarna, nr tel.	KMPSP Łomża, tel. 86 215 0219, 86 215 0220
Policja, nr tel.	KPP Łomża, tel. 86 216 5271
Służba ruchu lotniczego	Olsztyn INFO 118,775MHz
Osłona meteorologiczna	IMGW Okęcie, tel. 22 846 0682, 22 650 4485

Zabezpieczenie terenu:
Załoga HEMS, Straż Pożarna

Dział Operacji Lotniczych © Lotnicze Pogotowie Ratunkowe
Wyłącznie do użytku operacyjnego przez służby ratownicze

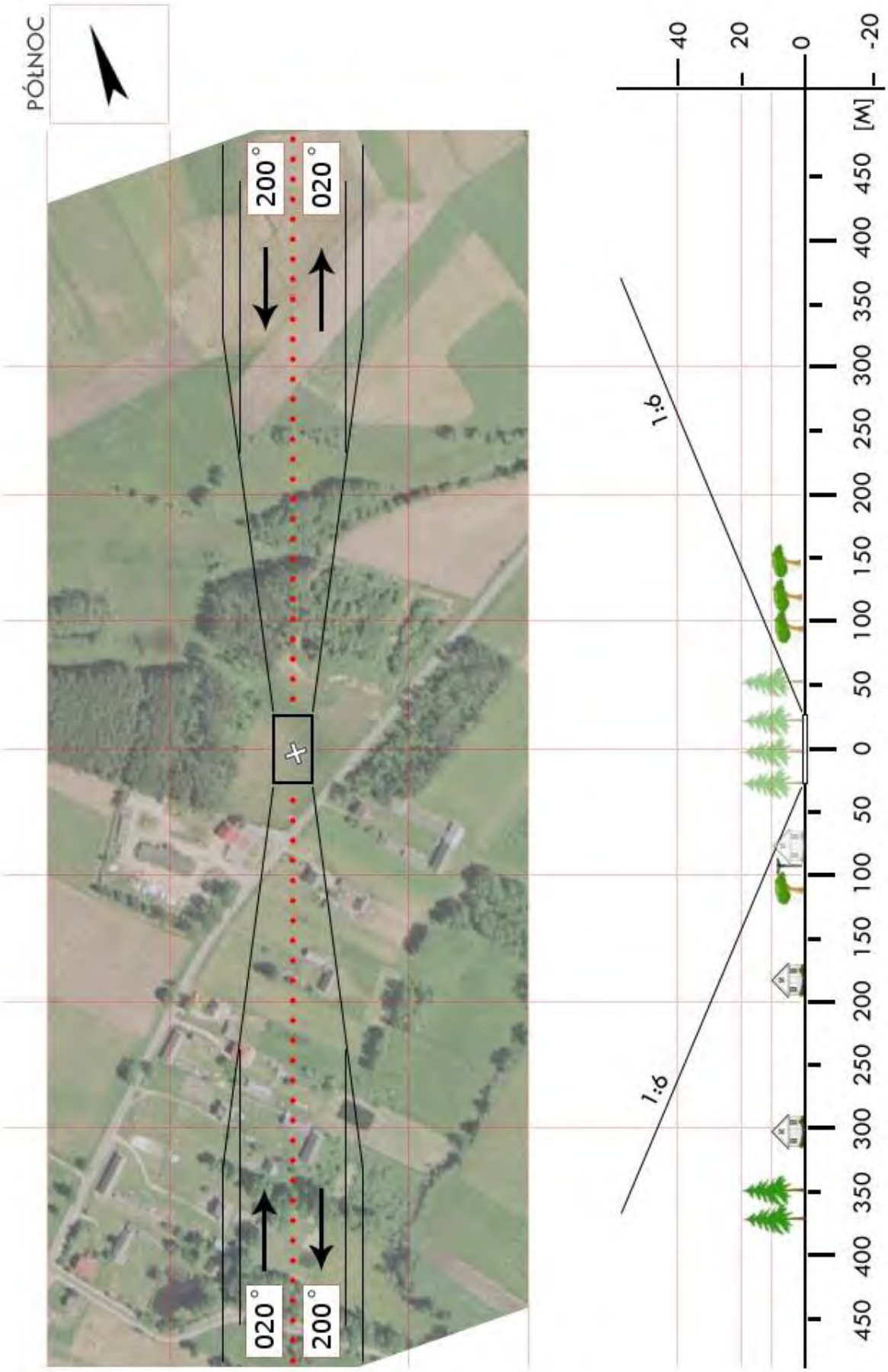

Dział Operacji Lotniczych © Lotnicze Pogotowie Ratunkowe
Wyłącznie do użytku operacyjnego przez służby ratownicze

BLM 08	**Śniadowo** / boisko gm. Śniadowo pow. łomżyński woj. podlaskie	Współrzędne geograficzne	53° 02,47' N 021° 59,98' E
		Wzniesienie nad poziom morza	427 ft

Stopień trudności	**Wariant IIa**			
Główny kierunek podejścia	170° / 350°		Światła podejścia	
Główny kierunek startu	350° / 170°		brak	
	FATO		TLOF	
Wymiary	90 x 68 m		10 x 10 m	
Rodzaj nawierzchni	trawa		trawa	
Oznakowanie	brak		brak	
Oświetlenie	brak		brak	
Oświetlenie przeszkód	brak			
Wskaźnik kierunku wiatru	brak			
Minimalne warunki atmosferyczne do startu i lądowania		Dzień		Noc
	Widzialność	1500 m	Widzialność	3000 m
	Pułap chmur	500 ft	Podstawa chmur	1200 ft

Stałe przeszkody:
Linia energetyczna h=8m na kier. S w odl. 58m;
Lampy oświetlenia boiska „Orlik" h=10m i linia energetyczna h=8m na kier. E.

Ograniczenia lokalne:	Procedury specjalne:
Strefa EP D23	Lądowanie w nocy przy asyście straży pożarnej

Administrator terenu	UG Śniadowo, tel. 86 2176146
Łączność radiotelefoniczna	169,000 MHz (kanał 39); 149,900 (kanał U02)
Pomoc medyczna, nr tel.	PR Łomża, tel. 86 2166215
Straż Pożarna, nr tel.	KP PSP Łomża, tel. 86 2167769
Policja, nr tel.	KPP Łomża, tel. 86 2165271
Służba ruchu lotniczego	Olsztyn INFO 118,775MHz
Osłona meteorologiczna	IMGW Okęcie, tel. 22 8460682, 22 6504485

Zabezpieczenie terenu:
Straż Pożarna

Dział Operacji Lotniczych © Lotnicze Pogotowie Ratunkowe
Wyłącznie do użytku operacyjnego przez służby ratownicze

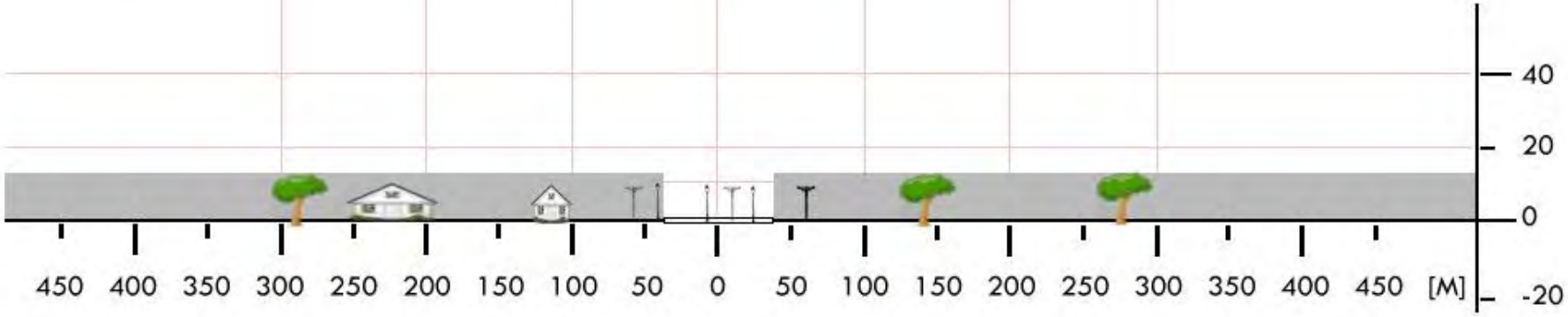

Dział Operacji Lotniczych © Lotnicze Pogotowie Ratunkowe
Wyłącznie do użytku operacyjnego przez służby ratownicze

BLM 09	**Wizna** / boisko gm. Wizna pow. łomżyński woj. podlaskie	Współrzędne geograficzne	53° 11,87’ N 022° 23,48’ E
		Wzniesienie nad poziom morza	400 ft

Stopień trudności	I	
Główny kierunek podejścia	030° / 210°	Światła podejścia
Główny kierunek startu	210° / 030°	brak
	FATO	TLOF
Wymiary	100 x 70 m	10 x 10 m
Rodzaj nawierzchni	trawa	trawa
Oznakowanie	brak	brak
Oświetlenie	brak	brak
Oświetlenie przeszkód	brak	
Wskaźnik kierunku wiatru	brak	

Minimalne warunki atmosferyczne do startu i lądowania		Dzień		Noc
	Widzialność	1500 m	Widzialność	3000 m
	Pułap chmur	500 ft	Podstawa chmur	1200 ft

Stałe przeszkody:
brak

Ograniczenia lokalne:
W strefie TSA 02F

Procedury specjalne:
Lądowanie w nocy przy asyście straży pożarnej

Administrator terenu	UG Wizna, tel. 86 2196018
Łączność radiotelefoniczna	169,000 MHz (kanał 39); 149,900 (kanał U02)
Pomoc medyczna, nr tel.	PR Łomża, tel. 86 2166215
Straż Pożarna, nr tel.	KP PSP Łomża, tel. 86 2167769
Policja, nr tel.	KPP Łomża, tel. 86 2165271
Służba ruchu lotniczego	Olsztyn INFO 118,775MHz
Osłona meteorologiczna	IMGW Okęcie, tel. 22 8460682, 22 6504485

Zabezpieczenie terenu:
Straż Pożarna

Dział Operacji Lotniczych © Lotnicze Pogotowie Ratunkowe
Wyłącznie do użytku operacyjnego przez służby ratownicze

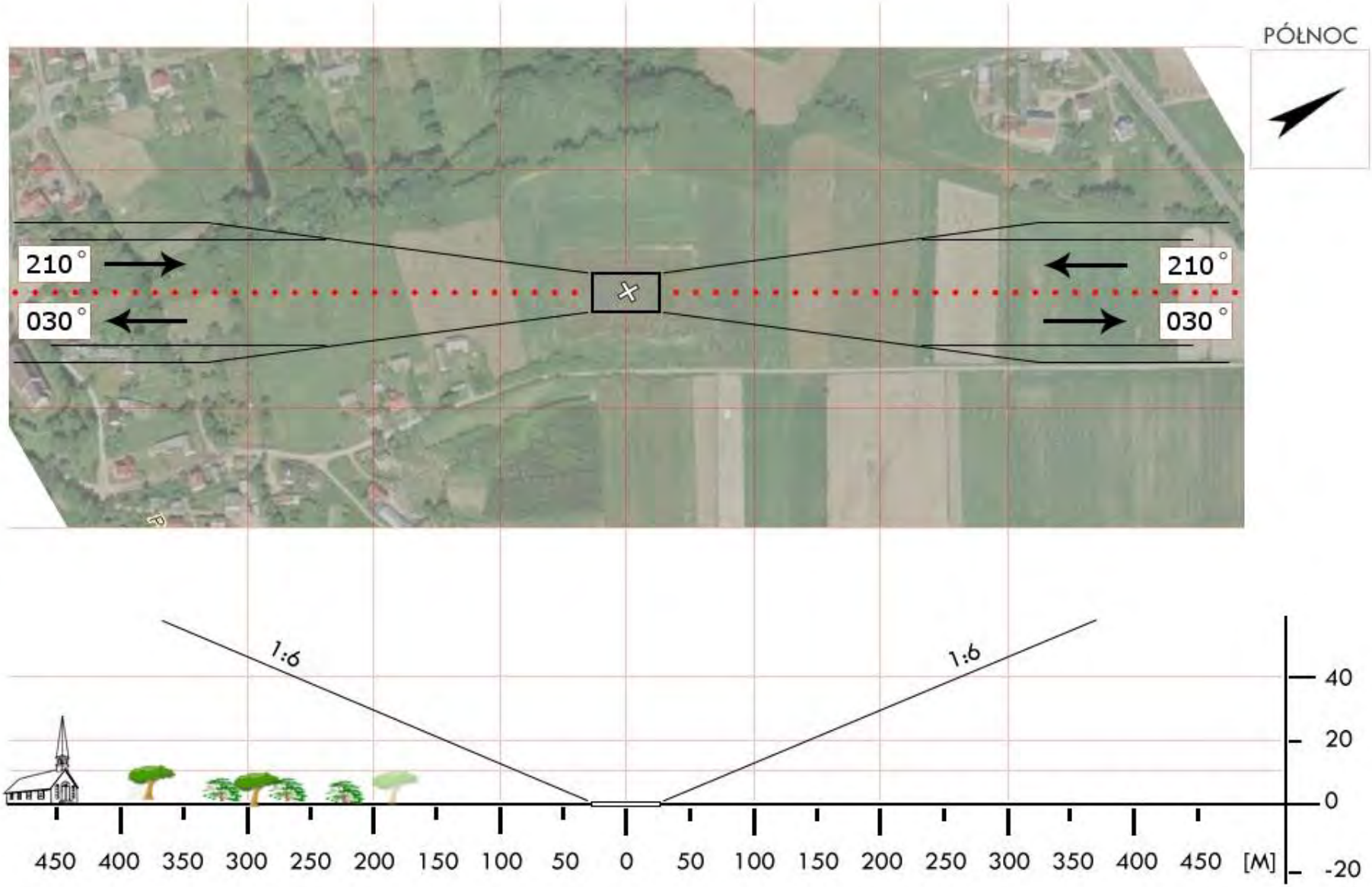

Dział Operacji Lotniczych © Lotnicze Pogotowie Ratunkowe
Wyłącznie do użytku operacyjnego przez służby ratownicze

BMN 1a	**Goniądz** / boisko gm. Goniądz pow. moniecki woj. podlaskie	Współrzędne geograficzne	53° 29,22’ N 022° 43,72’ E
		Wzniesienie nad poziom morza	410 ft

Stopień trudności	I	
Główny kierunek podejścia	065° / 245°	Światła podejścia
Główny kierunek startu	245° / 065°	brak
	FATO	TLOF
Wymiary	25 x 50 m	10 x 10 m
Rodzaj nawierzchni	trawa	trawa
Oznakowanie	brak	brak
Oświetlenie	brak	brak
Oświetlenie przeszkód	brak	
Wskaźnik kierunku wiatru	brak	

Minimalne warunki atmosferyczne do startu i lądowania		Dzień		Noc
	Widzialność	1500 m	Widzialność	3000 m
	Pułap chmur	500 ft	Podstawa chmur	1200 ft

Stałe przeszkody:
Maszt antenowy h=25m na kier. 280° w odległości 110m (nieoświetlony)

Ograniczenia lokalne:	Procedury specjalne:
brak	Lądowanie w nocy przy asyście straży pożarnej

Administrator terenu	UG Goniądz, tel. 85 7380043
Łączność radiotelefoniczna	169,000 MHz (kanał 39); 149,900 (kanał U02)
Pomoc medyczna, nr tel.	PR Mońki, tel. 85 7162367
Straż Pożarna, nr tel.	KPP SP Mońki, tel. 85 7278101
Policja, nr tel.	KPP Mońki, tel. 85 7279333
Służba ruchu lotniczego	Olsztyn INFO 118,775MHz
Osłona meteorologiczna	IMGW Okęcie, tel. 22 8460682, 22 6504485

Zabezpieczenie terenu:
Straż Pożarna

Dział Operacji Lotniczych © Lotnicze Pogotowie Ratunkowe
Wyłącznie do użytku operacyjnego przez służby ratownicze

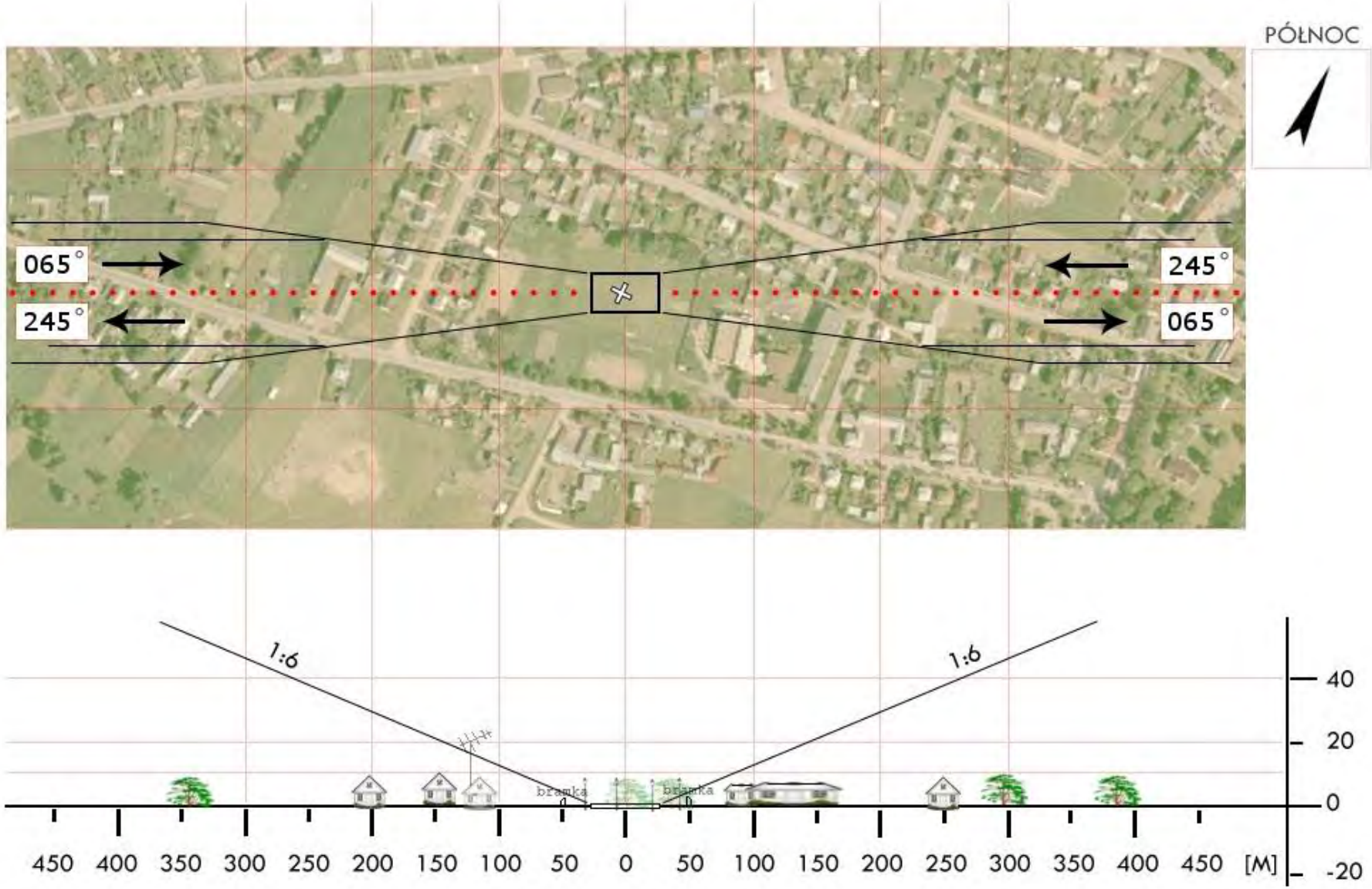

Dział Operacji Lotniczych © Lotnicze Pogotowie Ratunkowe
Wyłącznie do użytku operacyjnego przez służby ratownicze

BMN 02	**Jasionówka** / boisko gm. Jasionówka pow. moniecki woj. podlaskie	Współrzędne geograficzne	53° 23,55’ N 023° 02,70’ E
		Wzniesienie nad poziom morza	435 ft

Stopień trudności	I	
Główny kierunek podejścia	285° / 105°	Światła podejścia
Główny kierunek startu	105° / 285°	brak
	FATO	TLOF
Wymiary	84 x 100 m	10 x 10 m
Rodzaj nawierzchni	trawa	trawa
Oznakowanie	brak	brak
Oświetlenie	brak	brak
Oświetlenie przeszkód	brak	
Wskaźnik kierunku wiatru	brak	

Minimalne warunki atmosferyczne do startu i lądowania		Dzień		Noc
	Widzialność	1500 m	Widzialność	3000 m
	Pułap chmur	500 ft	Podstawa chmur	1200 ft

Stałe przeszkody:
Drzewo h=20m na kier. 260° w odległości 125m;
Linia energetyczna h=8m w odległości 42m (równoległa do boiska);

Ograniczenia lokalne:	Procedury specjalne:
brak	Lądowanie w nocy przy asyście straży pożarnej

Administrator terenu	UG Jasionówka, tel. 85 7278032
Łączność radiotelefoniczna	169,000 MHz (kanał 39); 149,900 (kanał U02)
Pomoc medyczna, nr tel.	PR Mońki, tel. 85 7162367
Straż Pożarna, nr tel.	KP PSP Mońki, tel. 85 7278101
Policja, nr tel.	KPP Mońki, tel. 85 7279333
Służba ruchu lotniczego	Olsztyn INFO 118,775MHz
Osłona meteorologiczna	IMGW Okęcie, tel. 22 8460682, 22 6504485

Zabezpieczenie terenu:
Straż Pożarna, załoga HEMS

Dział Operacji Lotniczych © Lotnicze Pogotowie Ratunkowe
Wyłącznie do użytku operacyjnego przez służby ratownicze

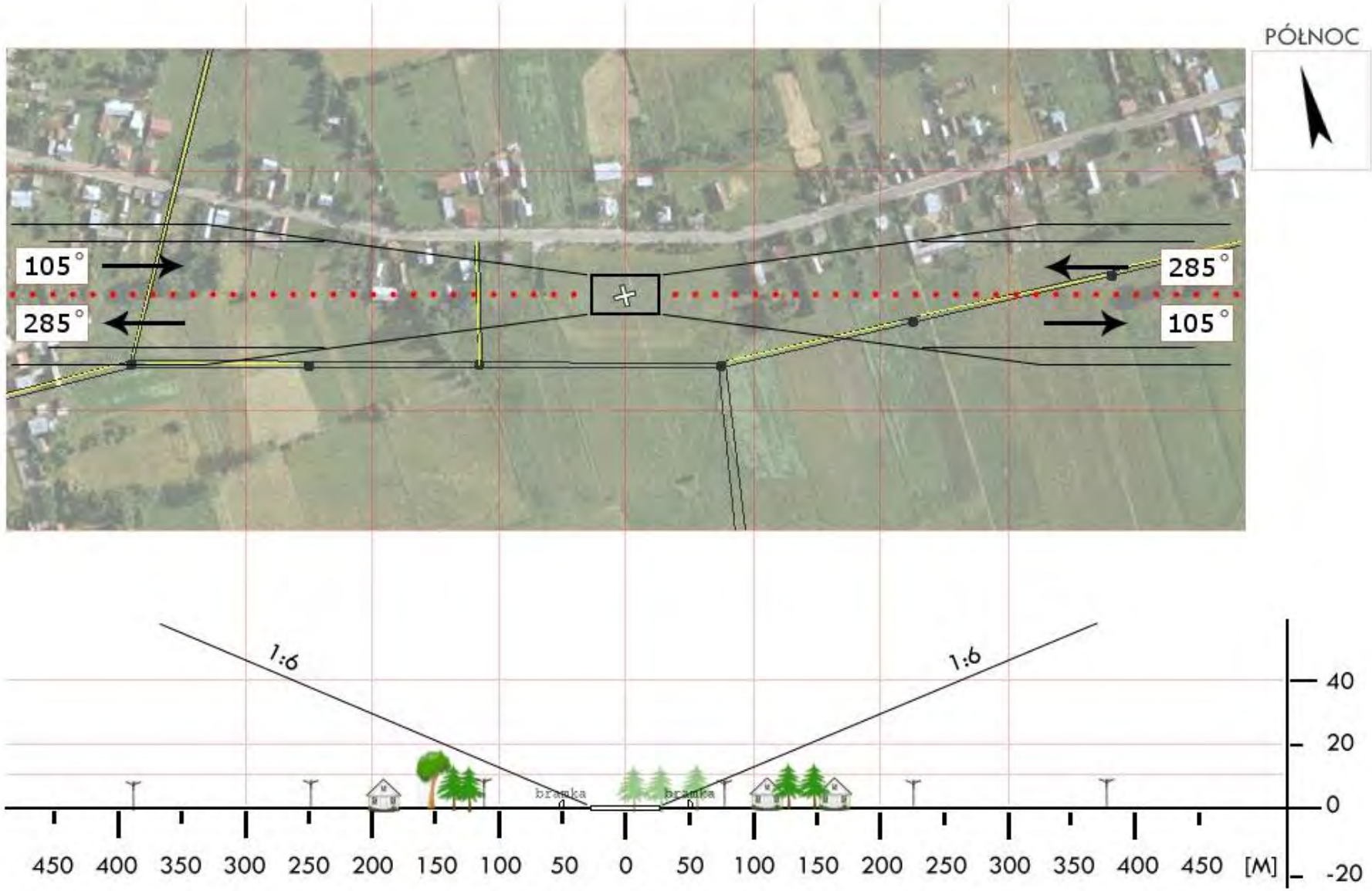

Dział Operacji Lotniczych © Lotnicze Pogotowie Ratunkowe
Wyłącznie do użytku operacyjnego przez służby ratownicze

BMN 3a	**Jaświły** / łąka *	Współrzędne geograficzne	53° 28,55’ N 022° 57,45’ E
	gm. Jaświły		
	pow. moniecki	Wzniesienie nad poziom morza	517 ft
	woj. podlaskie		

Stopień trudności	I	
Główny kierunek podejścia	310° / 130°	Światła podejścia
Główny kierunek startu	130° / 310°	brak
	FATO	TLOF
Wymiary	25 x 50 m	10 x 10 m
Rodzaj nawierzchni	trawa	trawa
Oznakowanie	brak	brak
Oświetlenie	brak	brak
Oświetlenie przeszkód	brak	
Wskaźnik kierunku wiatru	brak	

Minimalne warunki atmosferyczne do startu i lądowania		Dzień		Noc
	Widzialność	1500 m	Widzialność	3000 m
	Pułap chmur	500 ft	Podstawa chmur	1200 ft

Stałe przeszkody:
brak

Ograniczenia lokalne:
brak

Procedury specjalne:
Lądowanie w nocy przy asyście straży pożarnej

Administrator terenu	UG Jaświły, tel. 85 7278010
Łączność radiotelefoniczna	169,000 MHz (kanał 39); 149,900 (kanał U02)
Pomoc medyczna, nr tel.	PR Mońki, tel. 85 7162367
Straż Pożarna, nr tel.	KPP SP Mońki, tel. 85 7278101
Policja, nr tel.	KPP Mońki, tel. 85 7279333
Służba ruchu lotniczego	Olsztyn INFO 118,775MHz
Osłona meteorologiczna	IMGW Okęcie, tel. 22 8460682, 22 6504485

Zabezpieczenie terenu:
Straż Pożarna

---
* łąka za Ośrodkiem Zdrowia

Dział Operacji Lotniczych © Lotnicze Pogotowie Ratunkowe
Wyłącznie do użytku operacyjnego przez służby ratownicze

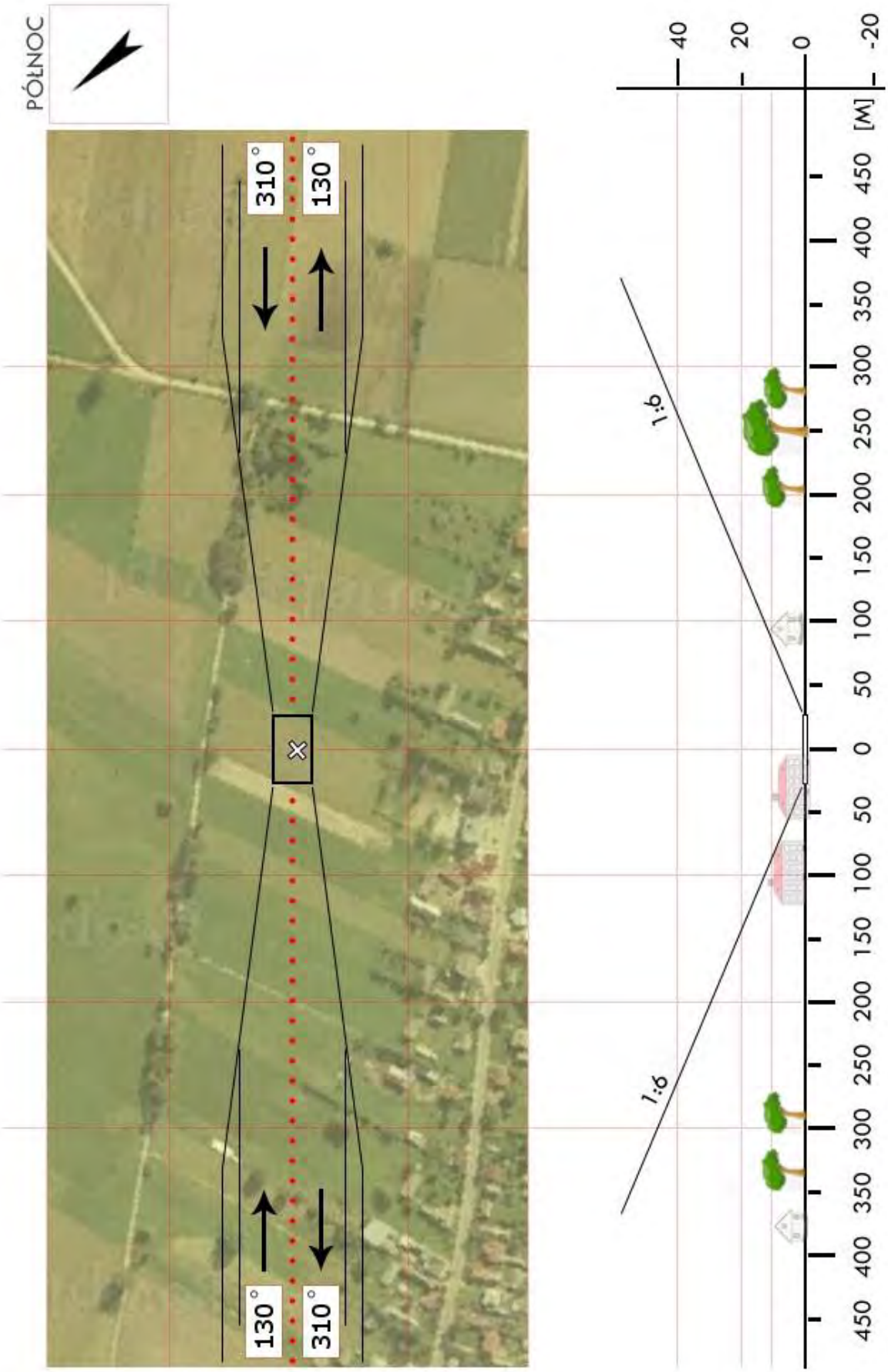

Dział Operacji Lotniczych © Lotnicze Pogotowie Ratunkowe
Wyłącznie do użytku operacyjnego przez służby ratownicze

BMN 04	**Knyszyn** / stadion gm. Knyszyn pow. moniecki woj. podlaskie	Współrzędne geograficzne	53° 18,48' N 022° 55,63' E
		Wzniesienie nad poziom morza	384 ft

Stopień trudności	I	
Główny kierunek podejścia	100° / 250°	Światła podejścia
Główny kierunek startu	070° / 280°	brak
	FATO	TLOF
Wymiary	25 x 50 m	10 x 10 m
Rodzaj nawierzchni	trawa	trawa
Oznakowanie	brak	brak
Oświetlenie	brak	brak
Oświetlenie przeszkód	brak	
Wskaźnik kierunku wiatru	brak	

Minimalne warunki atmosferyczne do startu i lądowania		Dzień		Noc
	Widzialność	1500 m	Widzialność	3000 m
	Pułap chmur	500 ft	Podstawa chmur	1200 ft

Stałe przeszkody:
Maszt GSM h=55m na kier. 140° w odległości 100m (nieoświetlony)

Ograniczenia lokalne:	Procedury specjalne:
brak	Lądowanie w nocy przy asyście straży pożarnej

Administrator terenu	UM Knyszyn, tel. 85 7279971
Łączność radiotelefoniczna	169,000 MHz (kanał 39); 149,900 (kanał U02)
Pomoc medyczna, nr tel.	PR Mońki, tel. 85 7162367
Straż Pożarna, nr tel.	KP PSP Mońki, tel. 85 7278101
Policja, nr tel.	KPP Mońki, tel. 85 7279333
Służba ruchu lotniczego	Olsztyn INFO 118,775MHz
Osłona meteorologiczna	IMGW Okęcie, tel. 22 8460682, 22 6504485

Zabezpieczenie terenu:
Straż Pożarna, załoga HEMS

Dział Operacji Lotniczych © Lotnicze Pogotowie Ratunkowe
Wyłącznie do użytku operacyjnego przez służby ratownicze

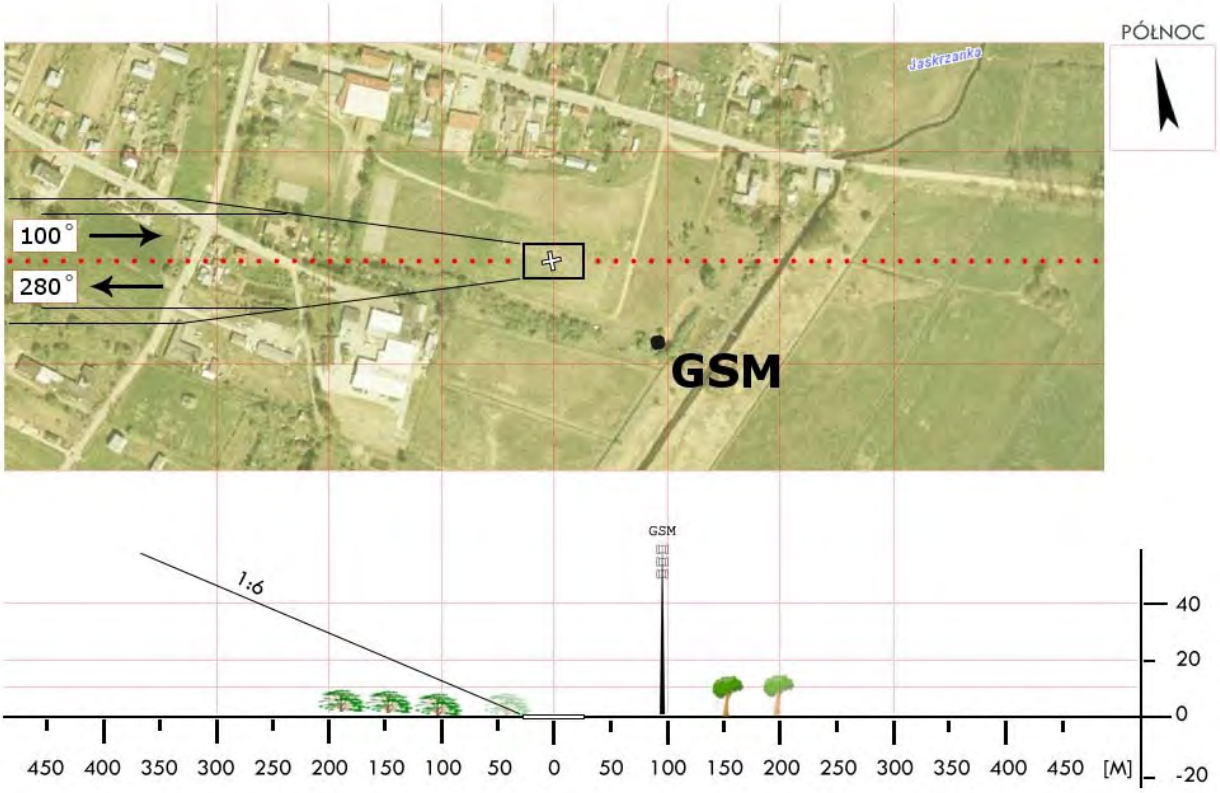

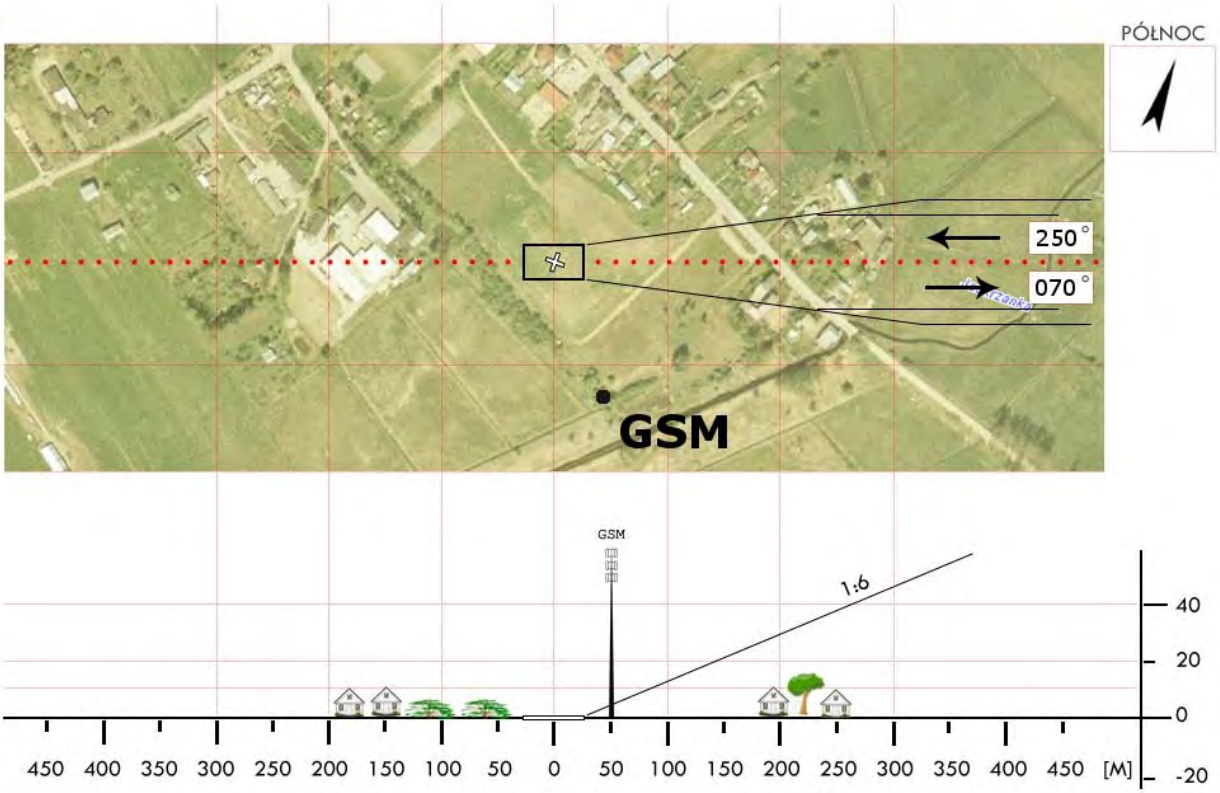

Dział Operacji Lotniczych © Lotnicze Pogotowie Ratunkowe
Wyłącznie do użytku operacyjnego przez służby ratownicze

BMN 05	**Krypno Kościelne** / boisko gm. Krypno pow. moniecki woj. podlaskie	Współrzędne geograficzne	53° 16,95' N 022° 52,35' E
		Wzniesienie nad poziom morza	400 ft

Stopień trudności	I			
Główny kierunek podejścia	100° / 280°		Światła podejścia	
Główny kierunek startu	280° / 100°		brak	
	FATO		TLOF	
Wymiary	25 x 50 m		10 x 10 m	
Rodzaj nawierzchni	trawa		trawa	
Oznakowanie	brak		brak	
Oświetlenie	brak		brak	
Oświetlenie przeszkód	brak			
Wskaźnik kierunku wiatru	brak			
Minimalne warunki atmosferyczne do startu i lądowania		Dzień		Noc
	Widzialność	1500 m	Widzialność	3000 m
	Pułap chmur	500 ft	Podstawa chmur	1200 ft

Stałe przeszkody:
Linia energetyczna równoległa do kier. startu i lądowania w odległości 42m;
Linia energetyczna na kier. 280° w odległości 195m

Ograniczenia lokalne:	Procedury specjalne:
brak	Lądowanie w nocy przy asyście straży pożarnej

Administrator terenu	UG Krypno, tel. 85 7169033
Łączność radiotelefoniczna	169,000 MHz (kanał 39); 149,900 (kanał U02)
Pomoc medyczna, nr tel.	PR Mońki, tel. 85 7162367
Straż Pożarna, nr tel.	KP PSP Mońki, tel. 83 7278101
Policja, nr tel.	KPP Mońki, tel. 85 7279333
Służba ruchu lotniczego	Olsztyn INFO 118,775MHz
Osłona meteorologiczna	IMGW Okęcie, tel. 22 8460682, 22 6504485

Zabezpieczenie terenu:
Straż Pożarna, załoga HEMS

Dział Operacji Lotniczych © Lotnicze Pogotowie Ratunkowe
Wyłącznie do użytku operacyjnego przez służby ratownicze

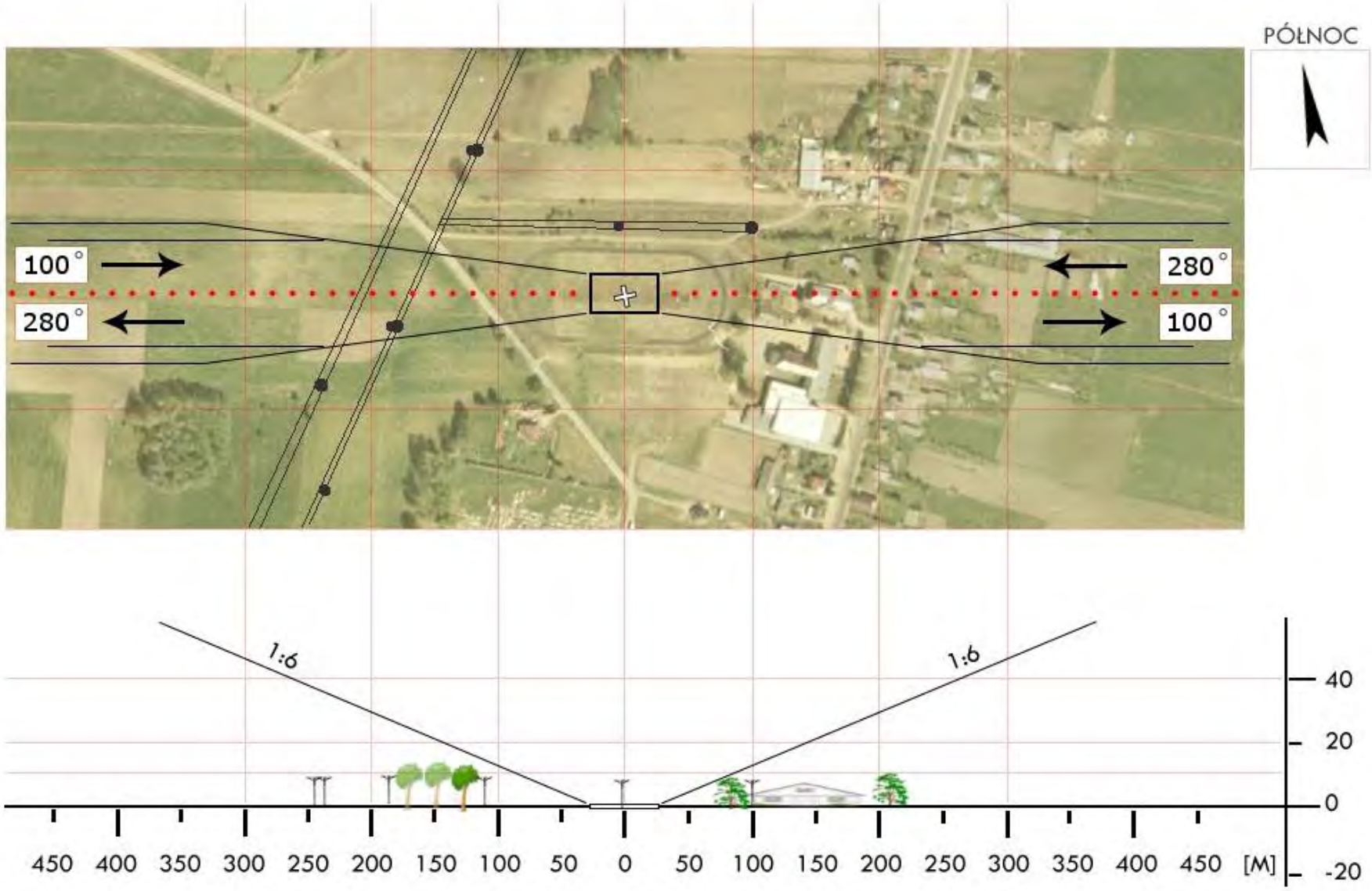

Dział Operacji Lotniczych © Lotnicze Pogotowie Ratunkowe
Wyłącznie do użytku operacyjnego przez służby ratownicze

BMN 06	**Mońki** / stadion gm. Mońki pow. moniecki woj. podlaskie	Współrzędne geograficzne	53° 24,60' N 022° 47,38' E
		Wzniesienie nad poziom morza	566 ft

Stopień trudności	**Wariant IIb**	
Główny kierunek podejścia	350° / 170°	Światła podejścia
Główny kierunek startu	170° / 350°	brak
	FATO	TLOF
Wymiary	60 x 120 m	10 x 10 m
Rodzaj nawierzchni	trawa	trawa
Oznakowanie	brak	brak
Oświetlenie	brak	brak
Oświetlenie przeszkód	brak	
Wskaźnik kierunku wiatru	brak	

Minimalne warunki atmosferyczne do startu i lądowania		Dzień		Noc
	Widzialność	1500 m	Widzialność	3000 m
	Pułap chmur	500 ft	Podstawa chmur	1200 ft

Stałe przeszkody:

Drzewa h=18m na kier. 350° w odległości 130m;
Drzewa h=18m na kier. 170° w odległości 126m;
Drzewa h=18-20m po bokach stadionu.

Ograniczenia lokalne:	Procedury specjalne:
brak	Lądowanie w nocy przy asyście straży pożarnej **Cat. A**

Administrator terenu	UM Mońki, tel. 85 7162587
Łączność radiotelefoniczna	169,000 MHz (kanał 39); 149,900 (kanał U02)
Pomoc medyczna, nr tel.	PR Mońki, tel. 85 71623367
Straż Pożarna, nr tel.	KP PSP Mońki, tel. 85 7278101
Policja, nr tel.	KPP Mońki, tel. 85 7279333
Służba ruchu lotniczego	Olsztyn INFO 118,775MHz
Osłona meteorologiczna	IMGW Okęcie, tel. 22 8460682, 22 6504485

Zabezpieczenie terenu:

Straż Pożarna, załoga HEMS

Dział Operacji Lotniczych © Lotnicze Pogotowie Ratunkowe
Wyłącznie do użytku operacyjnego przez służby ratownicze

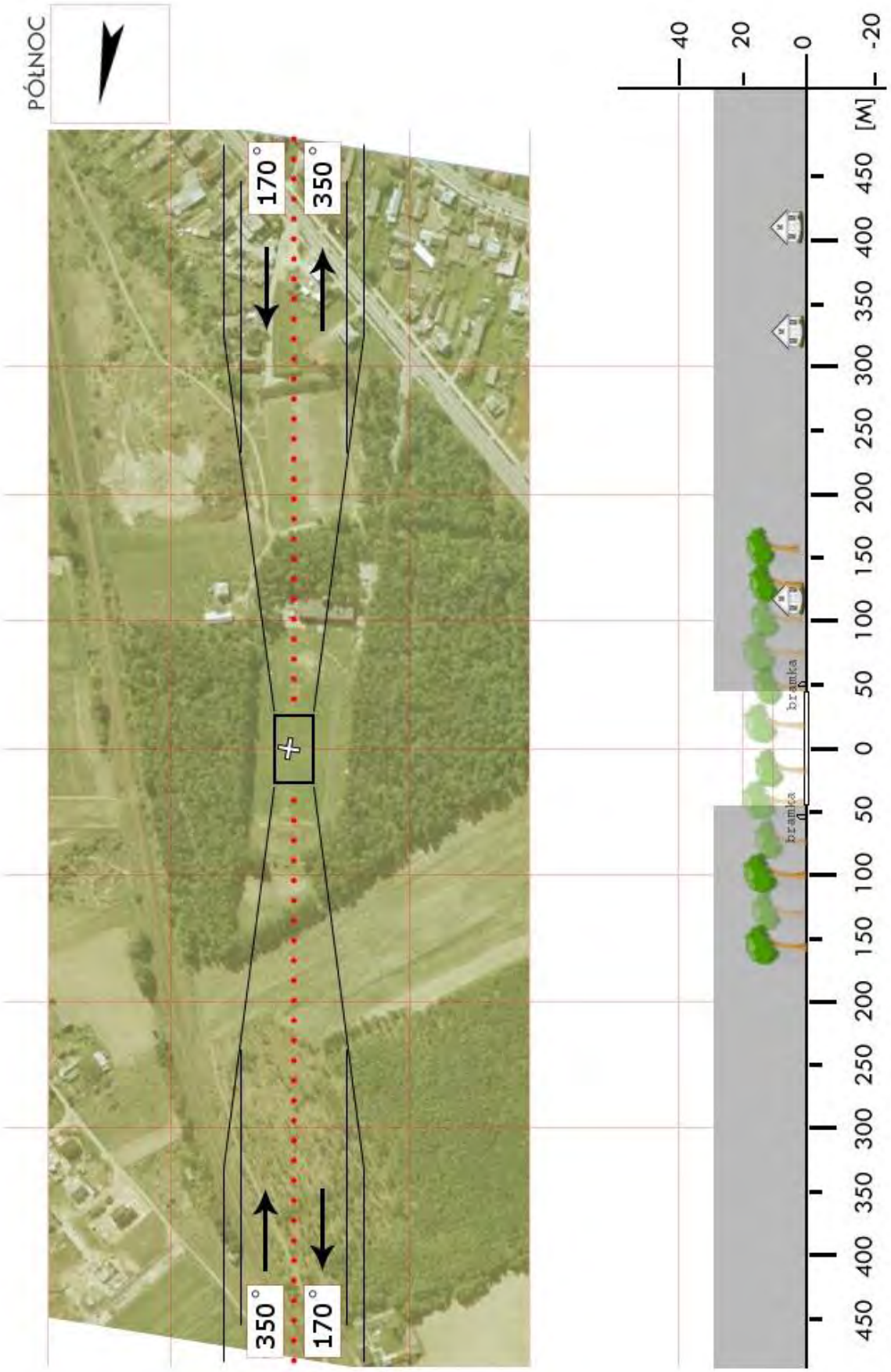

Dział Operacji Lotniczych © Lotnicze Pogotowie Ratunkowe
Wyłącznie do użytku operacyjnego przez służby ratownicze

BMN 07	**Trzcianne** / boisko gm. Trzcianne pow. moniecki woj. podlaskie	Współrzędne geograficzne	53° 20,50' N 022° 40,93' E
		Wzniesienie nad poziom morza	397 ft

Stopień trudności	**Wariant IIb**	
Główny kierunek podejścia	060° / 240°	Światła podejścia
Główny kierunek startu	240° / 060°	brak
	FATO	TLOF
Wymiary	25 x 95 m	10 x 10 m
Rodzaj nawierzchni	trawa	trawa
Oznakowanie	brak	brak
Oświetlenie	brak	brak
Oświetlenie przeszkód	brak	
Wskaźnik kierunku wiatru	brak	

Minimalne warunki atmosferyczne do startu i lądowania		Dzień		Noc
	Widzialność	1500 m	Widzialność	3000 m
	Pułap chmur	500 ft	Podstawa chmur	1200 ft

Stałe przeszkody:
Linia energetyczna po str. N w odległości 45m;
Drzewa h=20m na kier. 200° w odległości 112m.

Ograniczenia lokalne:	Procedury specjalne:
brak	Cat. A

Administrator terenu	UG Trzcianne tel. 85 738 5056
Łączność radiotelefoniczna	169,000 MHz (kanał 39); 149,900 (kanał U02)
Pomoc medyczna, nr tel.	PR Mońki, tel. 85 716 2367
Straż Pożarna, nr tel.	KP PSP Mońki, tel. 85 727 8101
Policja, nr tel.	KPP Mońki, tel. 85 727 9333
Służba ruchu lotniczego	Olsztyn INFO 118,775MHz
Osłona meteorologiczna	IMGW Okęcie, tel. 22 846 0682, 22 650 4485

Zabezpieczenie terenu:
Straż Pożarna, załoga HEMS

Dział Operacji Lotniczych © Lotnicze Pogotowie Ratunkowe
Wyłącznie do użytku operacyjnego przez służby ratownicze

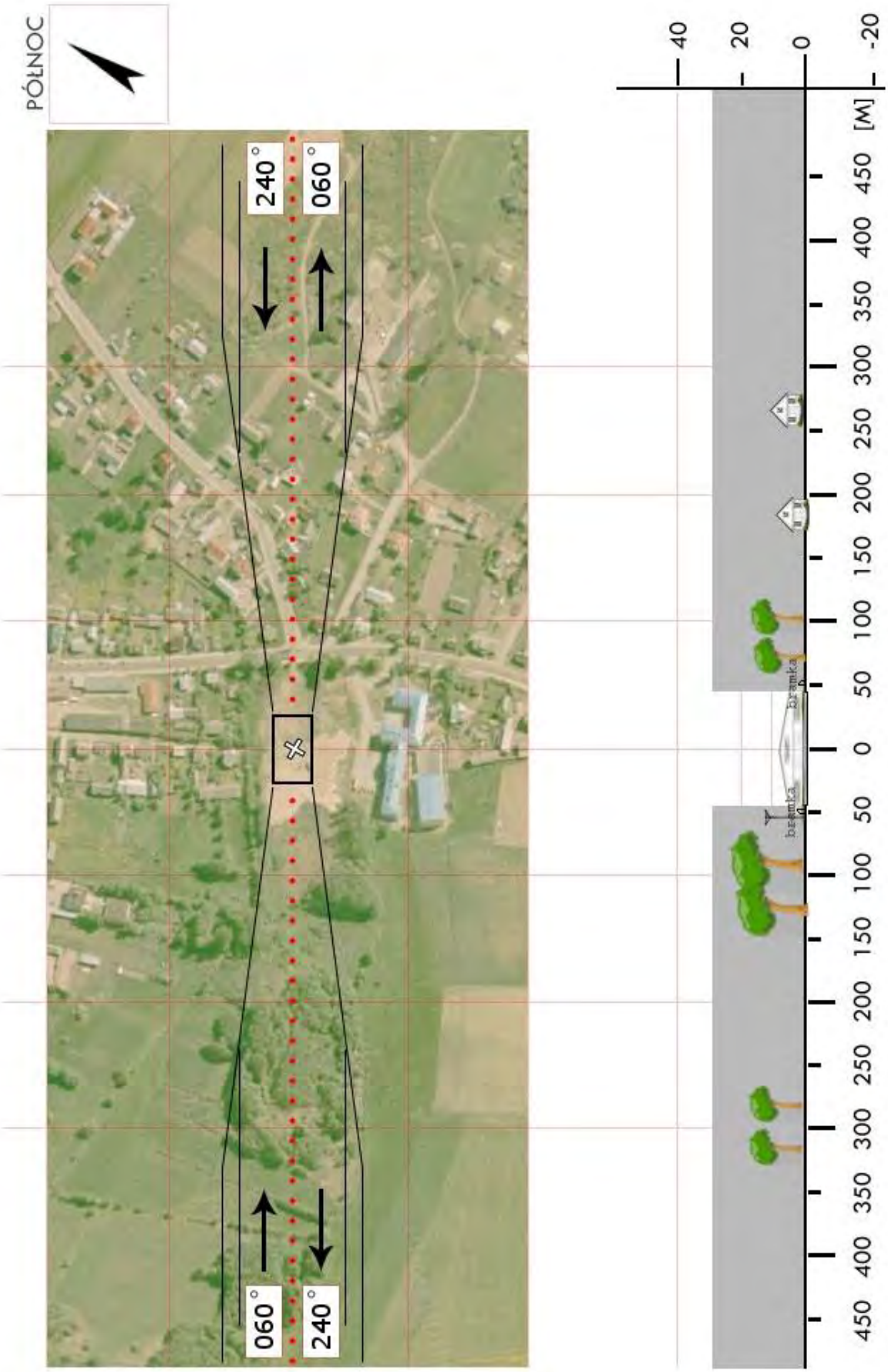

Dział Operacji Lotniczych © Lotnicze Pogotowie Ratunkowe
Wyłącznie do użytku operacyjnego przez służby ratownicze

BSE 02	**Giby** / boisko gm. Giby pow. sejneński woj. podlaskie	Współrzędne geograficzne	54° 02,33’ N 023° 21,60’ E
		Wzniesienie nad poziom morza	459 ft

Stopień trudności	**I**	
Główny kierunek podejścia	040° / 220°	Światła podejścia
Główny kierunek startu	220° / 040°	brak
	FATO	TLOF
Wymiary	25 x 50 m	15 x 15 m
Rodzaj nawierzchni	trawa	trawa
Oznakowanie	brak	brak
Oświetlenie	brak	brak
Oświetlenie przeszkód	brak	
Wskaźnik kierunku wiatru	brak	

Minimalne warunki atmosferyczne do startu i lądowania		Dzień		Noc
	Widzialność	1500 m	Widzialność	3000 m
	Pułap chmur	500 ft	Podstawa chmur	1200 ft

Stałe przeszkody:
Po prawej stronie podejścia 040° drzewa o wys. do 18m w odl. 50m od środka boiska.

Ograniczenia lokalne:	Procedury specjalne:
brak	Lądowanie w nocy przy asyście straży pożarnej

Administrator terenu	Urząd Gminy Giby, tel. 87 5165025
Łączność radiotelefoniczna	169,000MHz (kanał 39); 149,900 MHz (kanał U02)
Pomoc medyczna, nr tel.	PR Sejny, tel. 87 5162009
Straż Pożarna, nr tel.	PSP Sejny, tel. 87 5163840
Policja, nr tel.	KP Sejny, tel. 87 5166333; KP Giby, tel. 87 5166239
Służba ruchu lotniczego	Olsztyn INFO 118,775MHz, tel. 22 5745588
Osłona meteorologiczna	IMGW Okęcie, tel. 22 8460682, 22 6504485

Zabezpieczenie terenu:
Straż Pożarna, załoga HEMS

Dział Operacji Lotniczych © Lotnicze Pogotowie Ratunkowe
Wyłącznie do użytku operacyjnego przez służby ratownicze

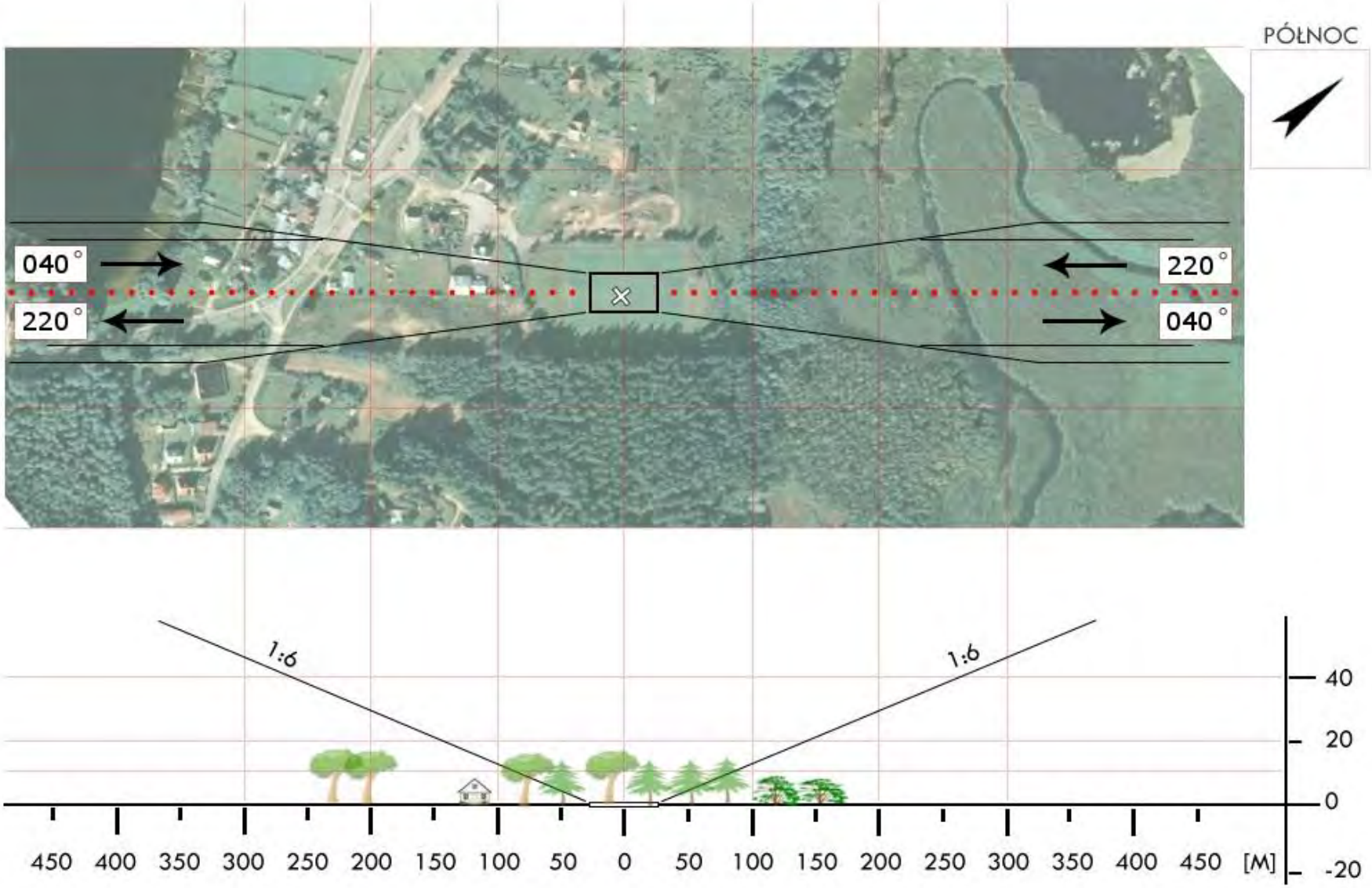

Dział Operacji Lotniczych © Lotnicze Pogotowie Ratunkowe
Wyłącznie do użytku operacyjnego przez służby ratownicze

BSE 03	**Krasnopol** / boisko gm. Krasnopol pow. sejneński woj. podlaskie	Współrzędne geograficzne	54° 06,77’ N 023° 12,18’ E
		Wzniesienie nad poziom morza	479 ft

Stopień trudności	**I**			
Główny kierunek podejścia	270° / 090°		Światła podejścia	
Główny kierunek startu	090° / 270°		brak	
	FATO		TLOF	
Wymiary	25 x 50 m		15 x 15 m	
Rodzaj nawierzchni	trawa		trawa	
Oznakowanie	brak		brak	
Oświetlenie	brak		brak	
Oświetlenie przeszkód	brak			
Wskaźnik kierunku wiatru	brak			
Minimalne warunki atmosferyczne do startu i lądowania		Dzień		Noc
	Widzialność	1500 m	Widzialność	3000 m
	Pułap chmur	500 ft	Podstawa chmur	1200 ft

Stałe przeszkody:
brak

Ograniczenia lokalne:	Procedury specjalne:
brak	Lądowanie w nocy przy asyście straży pożarnej

Administrator terenu	Anna Orzechowska, tel. 87 5164076, 87 5164023
Łączność radiotelefoniczna	169,000 MHz (kanał 39); 149,900 MHz (kanał U02)
Pomoc medyczna, nr tel.	PR Sejny, tel. 87 5162009
Straż Pożarna, nr tel.	PSP Sejny, tel. 87 5163840, 87 5164510
Policja, nr tel.	KMP Sejny, tel. 87 5166225, 87 5166333
Służba ruchu lotniczego	Olsztyn INFO 118,775MHz, tel. 22 5745588
Osłona meteorologiczna	IMGW Okęcie, tel. 22 8460682, 22 6504485

Zabezpieczenie terenu:
Straż Pożarna, załoga HEMS

Dział Operacji Lotniczych © Lotnicze Pogotowie Ratunkowe
Wyłącznie do użytku operacyjnego przez służby ratownicze

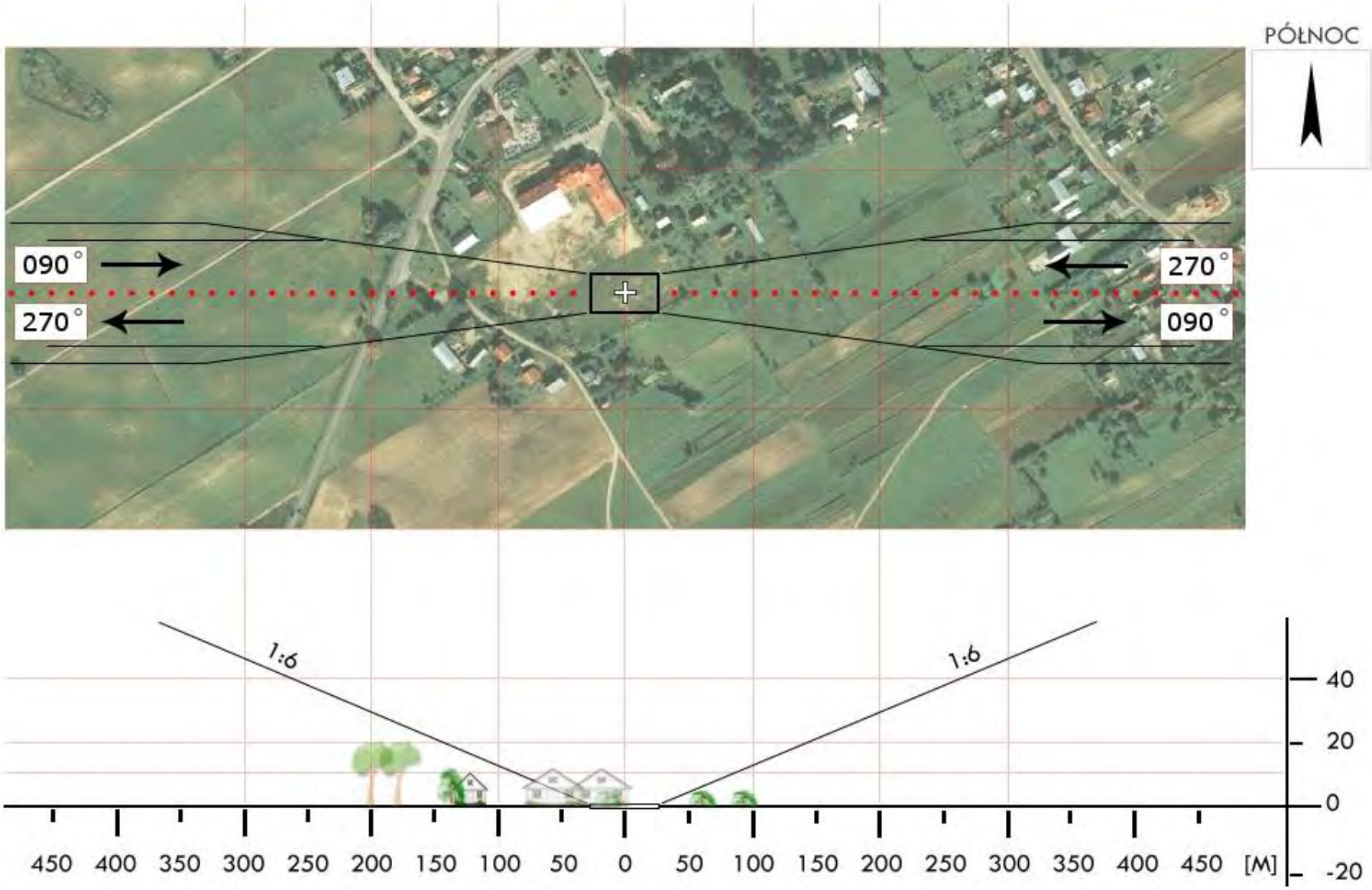

Dział Operacji Lotniczych © Lotnicze Pogotowie Ratunkowe
Wyłącznie do użytku operacyjnego przez służby ratownicze

BSE 04	**Puńsk** / łąka gm. Puńsk pow. sejneński woj. podlaskie	Współrzędne geograficzne	54° 14,65' N 023° 11,12' E
		Wzniesienie nad poziom morza	584 ft

Stopień trudności	I	
Główny kierunek podejścia	255° / 075°	Światła podejścia
Główny kierunek startu	075° / 255°	brak
	FATO	TLOF
Wymiary	25 x 50 m	10 x 10 m
Rodzaj nawierzchni	trawa	trawa
Oznakowanie	brak	brak
Oświetlenie	brak	brak
Oświetlenie przeszkód	brak	
Wskaźnik kierunku wiatru	brak	

Minimalne warunki atmosferyczne do startu i lądowania		Dzień		Noc
	Widzialność	1500 m	Widzialność	3000 m
	Pułap chmur	500 ft	Podstawa chmur	1200 ft

Stałe przeszkody:
Linia energetyczna WN na słupach h=78m po stronie południowej w odl. 600m (równoległa do osi podejścia)

Ograniczenia lokalne:	Procedury specjalne:
3,5km do granicy państwowej	brak

Administrator terenu	Wojczulis Jerzy (teren pryw.); Wójt tel. 87 516 1040 (48)
Łączność radiotelefoniczna	169,000 MHz (kanał 39); 149,900 (kanał U02)
Pomoc medyczna, nr tel.	WSPR Suwałki, tel. 87 567 2570
Straż Pożarna, nr tel.	KP PSP Sejny, tel. 87 516 3840
Policja, nr tel.	KP Policji Sejny, tel. 87 516 6333
Służba ruchu lotniczego	Olsztyn INFO 118,775MHz, tel. 22 574 5588
Osłona meteorologiczna	IMGW Okęcie, tel. 22 846 0682, 22 569 4592

Zabezpieczenie terenu:
Załoga HEMS, Straż Pożarna

Dział Operacji Lotniczych © Lotnicze Pogotowie Ratunkowe
Wyłącznie do użytku operacyjnego przez służby ratownicze

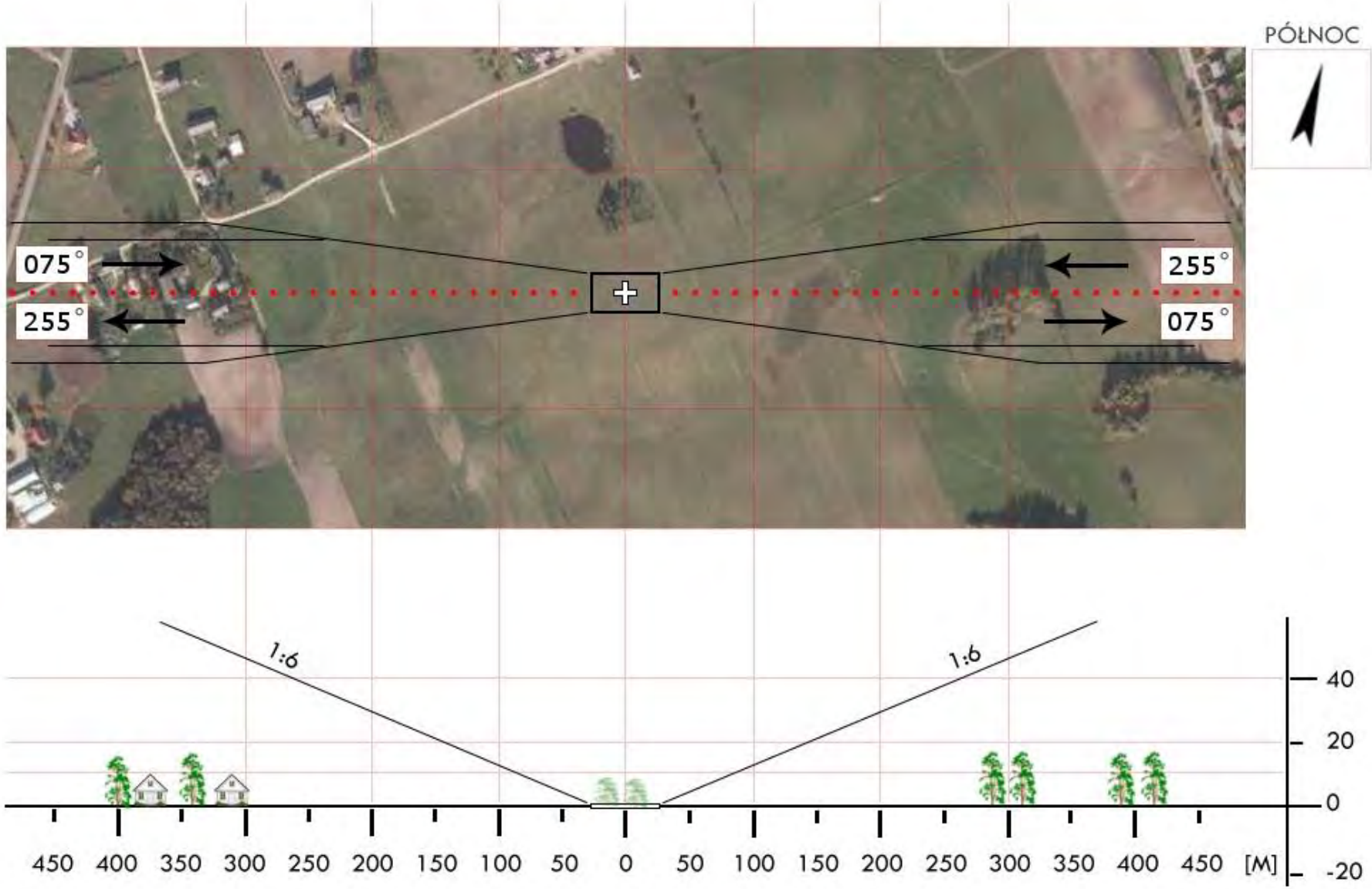

Dział Operacji Lotniczych © Lotnicze Pogotowie Ratunkowe
Wyłącznie do użytku operacyjnego przez służby ratownicze

BSE 05	**Berżniki** / boisko gm. Sejny pow. Sejny woj. podlaskie	Współrzędne geograficzne	54° 05,00' N 023° 27,71' E
		Wzniesienie nad poziom morza	458 ft

Stopień trudności	**Wariant IIb**			
Główny kierunek podejścia	190° / 010°		Światła podejścia	
Główny kierunek startu	010° / 190°		brak	
	FATO		TLOF	
Wymiary	25 x 95 m		10 x 10 m	
Rodzaj nawierzchni	trawa		trawa	
Oznakowanie	brak		brak	
Oświetlenie	brak		brak	
Oświetlenie przeszkód	brak			
Wskaźnik kierunku wiatru	brak			
Minimalne warunki atmosferyczne do startu i lądowania		Dzień		Noc
	Widzialność	1500 m	Widzialność	3000 m
	Pułap chmur	500 ft	Podstawa chmur	1200 ft

Stałe przeszkody:
N: drzewa do 10m w odl. 75m, dalej linia ŚN h=10m w odl. 100m,
S: drzewa do 16m w odl. 60m,
W: las iglasty do 16m dalej drzewa liściaste do 25m,
E: droga, przy niej drzewa do 12m, dalej do wys. 22m,

Ograniczenia lokalne:	Procedury specjalne:
Teren przygraniczny – 3,5km do granicy państwowej	brak

Administrator terenu	Wójt gminy Sejny tel. 87 516 2048
Łączność radiotelefoniczna	169,000 MHz (kanał 39); 149,900 (kanał U02)
Pomoc medyczna, nr tel.	WSPR Suwałki, tel. 87 567 2570
Straż Pożarna, nr tel.	KP PSP Sejny, tel. 87 516 3830 (1)
Policja, nr tel.	KP Policji Sejny, tel. 87 564 1600
Służba ruchu lotniczego	Olsztyn INFO 118,775 MHz, tel. 22 574 5588
Osłona meteorologiczna	IMGW Okęcie, tel. 22 846 0682, 22 569 4592

Zabezpieczenie terenu:
Straż Pożarna, załoga HEMS

Dział Operacji Lotniczych © Lotnicze Pogotowie Ratunkowe
Wyłącznie do użytku operacyjnego przez służby ratownicze

Dział Operacji Lotniczych © Lotnicze Pogotowie Ratunkowe
Wyłącznie do użytku operacyjnego przez służby ratownicze

BSI 02	**Miłkowice-Maćki** / boisko gm. Drohiczyn pow. siemiatycki woj. podlaskie	Współrzędne geograficzne	52° 28,03' N 022° 40,12' E
		Wzniesienie nad poziom morza	489 ft

Stopień trudności	I			
Główny kierunek podejścia	290° / 110°		Światła podejścia	
Główny kierunek startu	110° / 290°		brak	
	FATO		TLOF	
Wymiary	90 x 60 m		10 x 10 m	
Rodzaj nawierzchni	trawa		trawa	
Oznakowanie	brak		brak	
Oświetlenie	brak		brak	
Oświetlenie przeszkód	brak			
Wskaźnik kierunku wiatru	brak			
Minimalne warunki atmosferyczne do startu i lądowania		Dzień		Noc
	Widzialność	1500 m	Widzialność	3000 m
	Pułap chmur	500 ft	Podstawa chmur	1200 ft

Stałe przeszkody:
Drzewo h=16m na kierunku 310° w odl. 108m.

Ograniczenia lokalne:	Procedury specjalne:
brak	brak

Administrator terenu	UM w Drohiczynie, tel. 85 656 5260
Łączność radiotelefoniczna	169,000 MHz (kanał 39); 149,900 (kanał U02)
Pomoc medyczna, nr tel.	Siemiatycze, tel. 85 655 2200
Straż Pożarna, nr tel.	KPPSP Siemiatycze, tel. 85 656 5200
Policja, nr tel.	KPP Siemiatycze, tel. 85 656 4333
Służba ruchu lotniczego	Olsztyn INFO 118,775 MHz, tel. 22 574 5588
Osłona meteorologiczna	IMGW Okęcie, tel. 22 846 0682, 22 650 4485

Zabezpieczenie terenu:
Straż Pożarna, załoga HEMS

Dział Operacji Lotniczych © Lotnicze Pogotowie Ratunkowe
Wyłącznie do użytku operacyjnego przez służby ratownicze

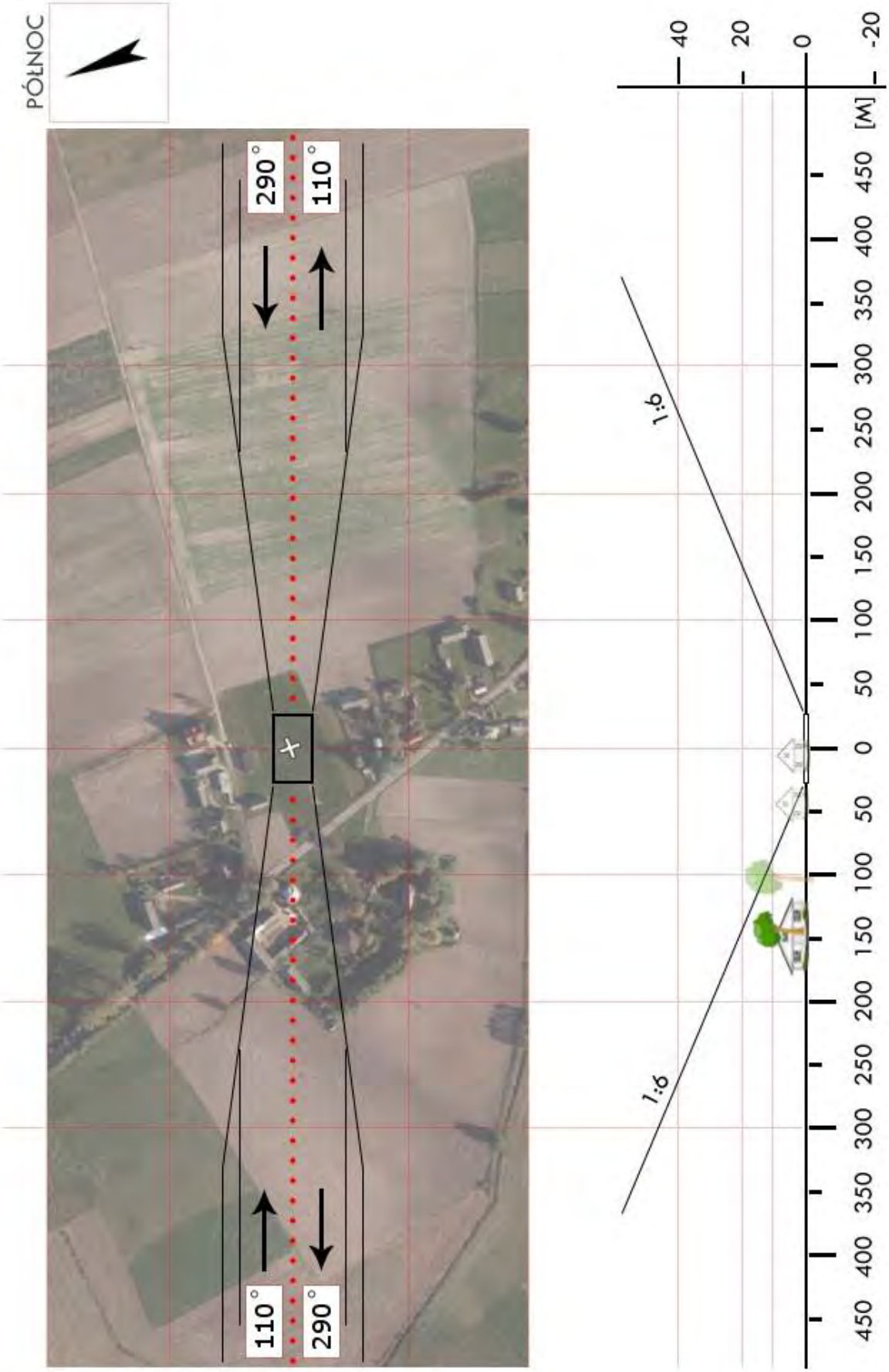

Dział Operacji Lotniczych © Lotnicze Pogotowie Ratunkowe
Wyłącznie do użytku operacyjnego przez służby ratownicze

BSI 03	**Dołubowo** / boisko gm. Dziadkowice pow. siemiatycki woj. podlaskie	Współrzędne geograficzne	52° 36,52' N 022° 52,67' E
		Wzniesienie nad poziom morza	594 ft

Stopień trudności	I			
Główny kierunek podejścia	085° / 245°		Światła podejścia	
Główny kierunek startu	265° / 065°		brak	
	FATO		TLOF	
Wymiary	100 x 40 m		10 x 10 m	
Rodzaj nawierzchni	trawa		trawa	
Oznakowanie	brak		brak	
Oświetlenie	brak		brak	
Oświetlenie przeszkód	brak			
Wskaźnik kierunku wiatru	brak			
Minimalne warunki atmosferyczne do startu i lądowania		Dzień		Noc
	Widzialność	1500 m	Widzialność	3000 m
	Pułap chmur	500 ft	Podstawa chmur	1200 ft

Stałe przeszkody:
Maszt radiowy h=80m na kierunku 090° w odl. 820m;
Remiza OSP o wys. 6m na kierunku 265° w odl. 88m.

Ograniczenia lokalne:	Procedury specjalne:
brak	brak

Administrator terenu	UG Dziadkowice, tel. 85 657 1032
Łączność radiotelefoniczna	169,000 MHz (kanał 39); 149,900 (kanał U02)
Pomoc medyczna, nr tel.	Siemiatycze, tel. 85 655 2200
Straż Pożarna, nr tel.	KPPSP Siemiatycze, tel. 85 656 5200
Policja, nr tel.	KPP Siemiatycze, tel. 85 656 4333
Służba ruchu lotniczego	Olsztyn INFO 118,775 MHz, tel. 22 574 5588
Osłona meteorologiczna	IMGW Okęcie, tel. 22 846 0682, 22 650 4485

Zabezpieczenie terenu:
Straż Pożarna, załoga HEMS

Dział Operacji Lotniczych © Lotnicze Pogotowie Ratunkowe
Wyłącznie do użytku operacyjnego przez służby ratownicze

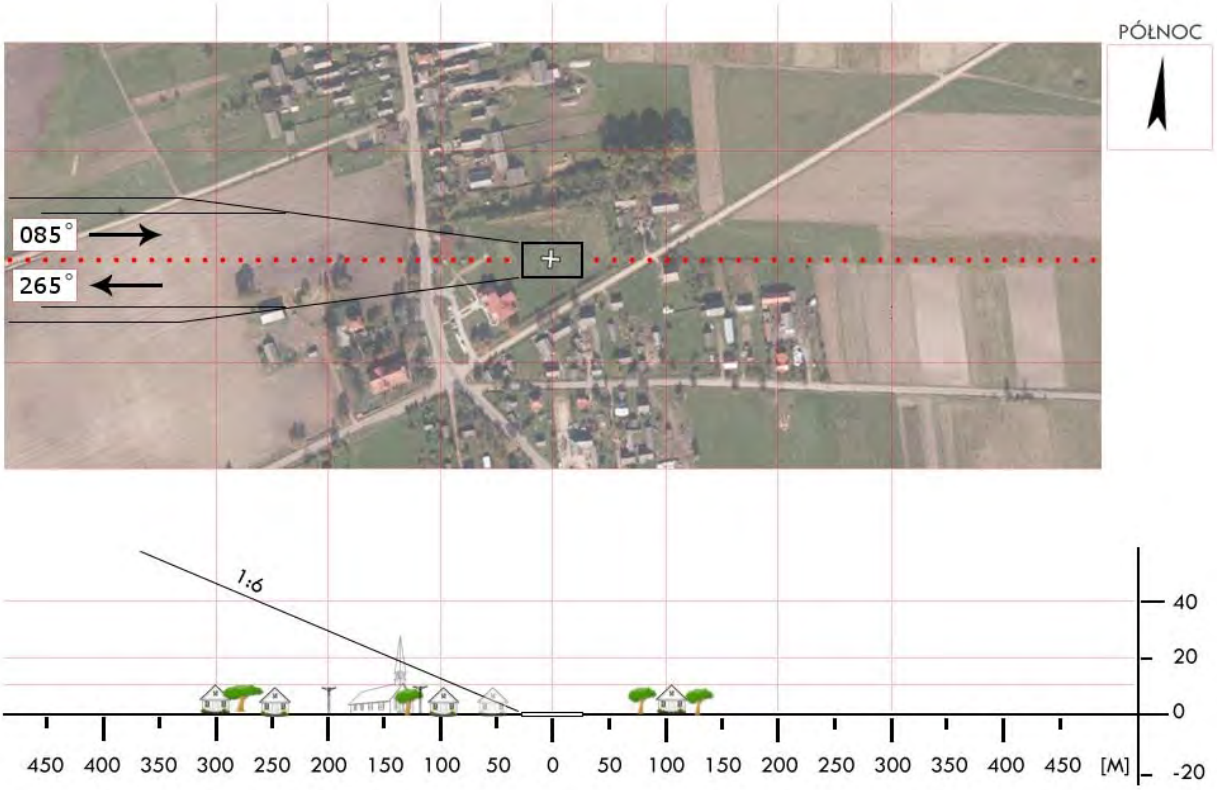

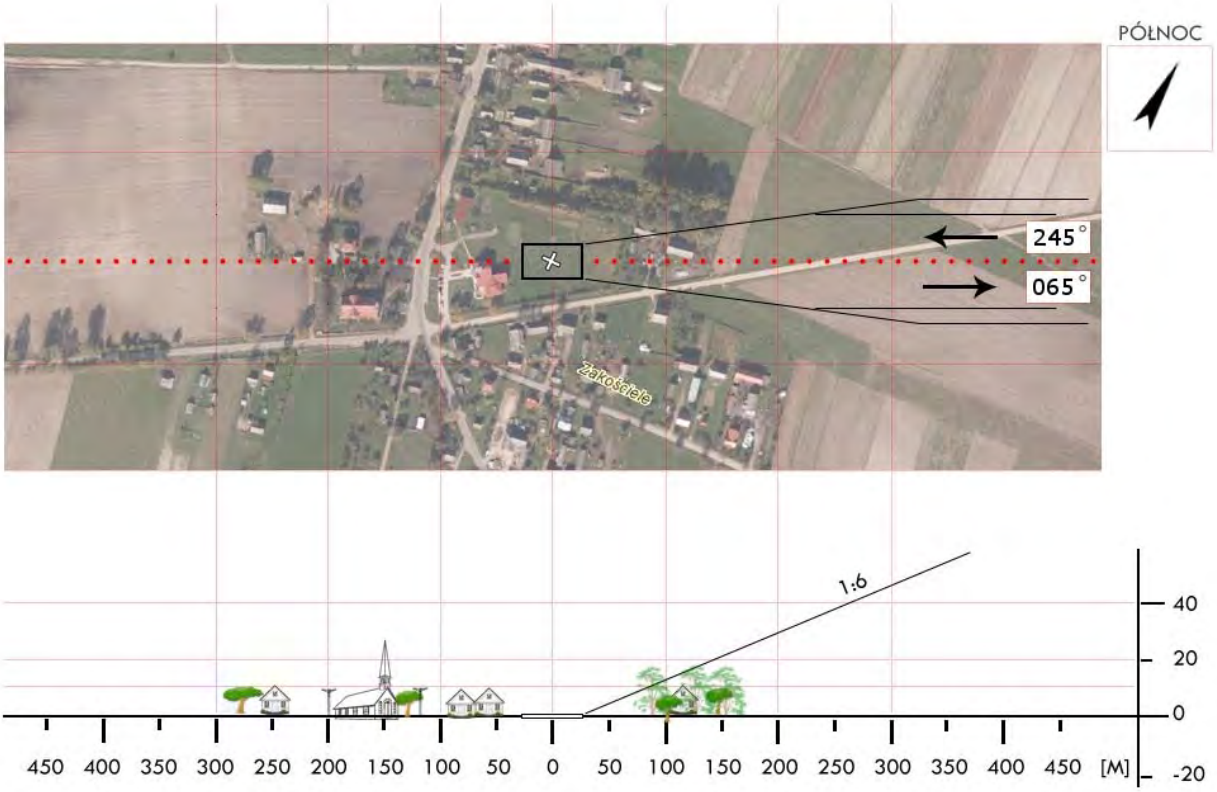

Dział Operacji Lotniczych © Lotnicze Pogotowie Ratunkowe
Wyłącznie do użytku operacyjnego przez służby ratownicze

BSI 04	**Grodzisk** / boisko gm. Grodzisk pow. siemiatycki woj. podlaskie	Współrzędne geograficzne	52° 34,97’ N 022° 44,24’ E
		Wzniesienie nad poziom morza	525 ft

Stopień trudności	**Wariant IIa**			
Główny kierunek podejścia	200° / 310°		Światła podejścia	
Główny kierunek startu	130° / 020°		brak	
	FATO		TLOF	
Wymiary	90 x 50 m		10 x 10 m	
Rodzaj nawierzchni	trawa		trawa	
Oznakowanie	brak		brak	
Oświetlenie	brak		brak	
Oświetlenie przeszkód	brak			
Wskaźnik kierunku wiatru	brak			
Minimalne warunki atmosferyczne do startu i lądowania		Dzień		Noc
	Widzialność	1500 m	Widzialność	3000 m
	Pułap chmur	500 ft	Podstawa chmur	1200 ft

Stałe przeszkody:
Wieża GSM h=50m na kierunku 170° w odl. 265m;
Wieża kościoła h=30m na kierunku 050° w odl. 120m;
Antena h=12m na kierunku 010° w odl. 103m;
Drzewo h=20m na kierunku 105° w odl. 29m.

Ograniczenia lokalne:	Procedury specjalne:
brak	Cat. A

Administrator terenu	UG Grodzisk, tel. 85 656 8040
Łączność radiotelefoniczna	169,000 MHz (kanał 39); 149,900 (kanał U02)
Pomoc medyczna, nr tel.	Siemiatycze, tel. 85 655 2200
Straż Pożarna, nr tel.	KPPSP Siemiatycze, tel. 85 656 5200
Policja, nr tel.	KPP Siemiatycze, tel. 85 656 4333
Służba ruchu lotniczego	Olsztyn INFO 118,775 MHz, tel. 22 574 5588
Osłona meteorologiczna	IMGW Okęcie, tel. 22 846 0682, 22 650 4485

Zabezpieczenie terenu:
Straż Pożarna, załoga HEMS

Dział Operacji Lotniczych © Lotnicze Pogotowie Ratunkowe
Wyłącznie do użytku operacyjnego przez służby ratownicze

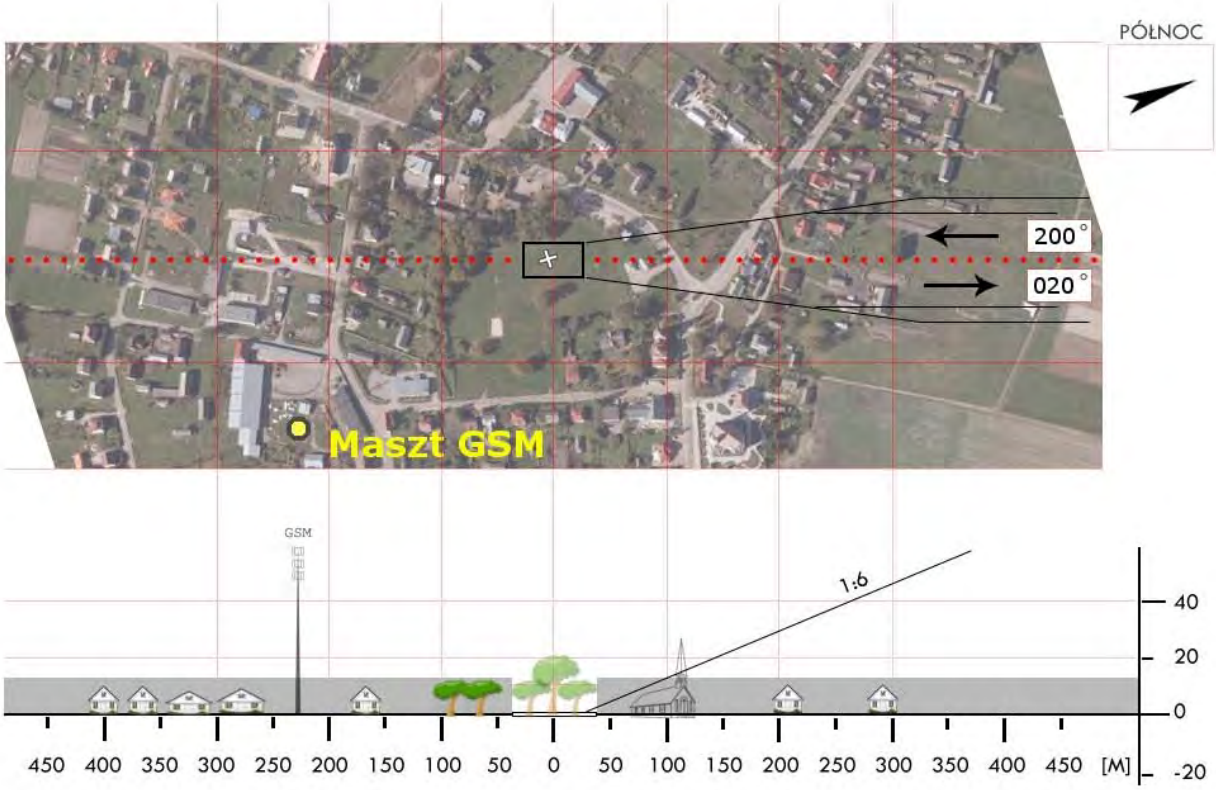

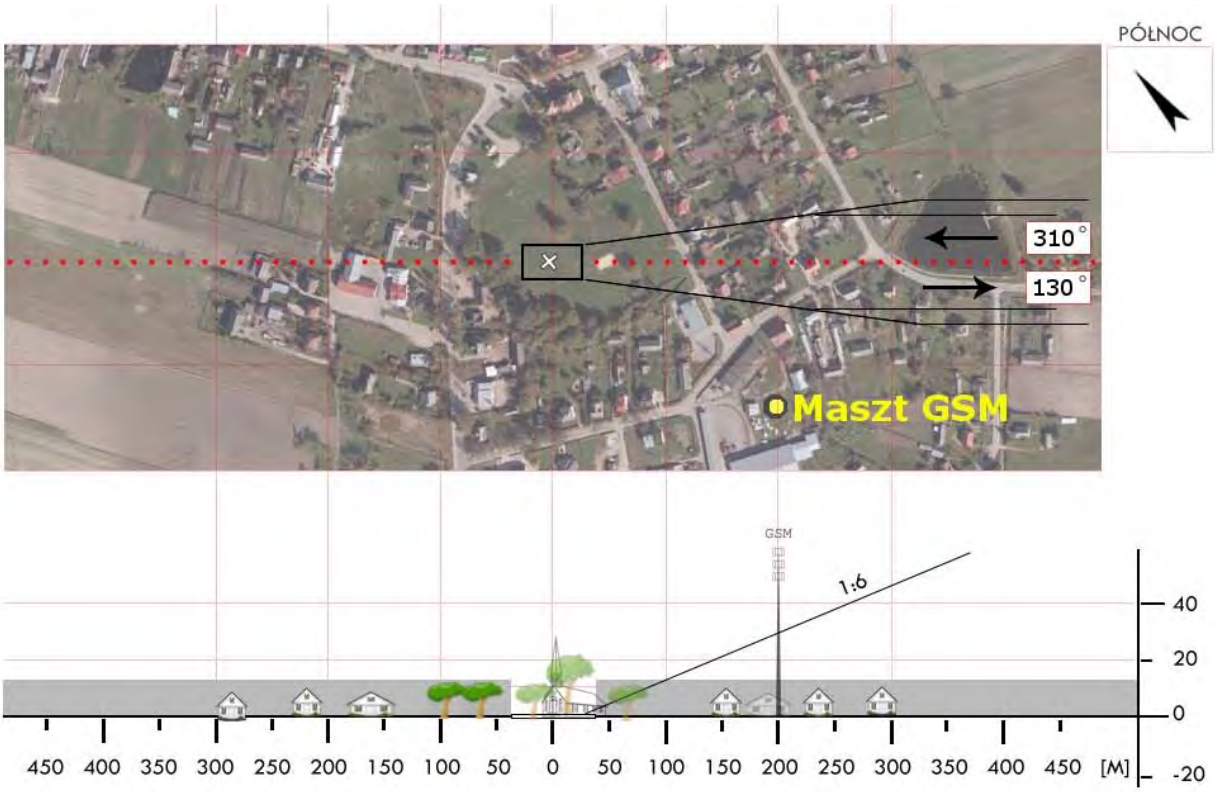

Dział Operacji Lotniczych © Lotnicze Pogotowie Ratunkowe
Wyłącznie do użytku operacyjnego przez służby ratownicze

BSI 05	**Mielnik** / stadion gm. Mielnik pow. siemiatycki woj. podlaskie	Współrzędne geograficzne	52° 19,78' N 023° 02,52' E
		Wzniesienie nad poziom morza	394 ft

Stopień trudności	I			
Główny kierunek podejścia	040° / 085° / 355°		Światła podejścia	
Główny kierunek startu	175° / 220° / 265°		brak	
	FATO		TLOF	
Wymiary	70 x 100 m		25 x 25 m	
Rodzaj nawierzchni	trawa		trawa	
Oznakowanie	brak		brak	
Oświetlenie	brak		brak	
Oświetlenie przeszkód	brak			
Wskaźnik kierunku wiatru	brak			
Minimalne warunki atmosferyczne do startu i lądowania		Dzień		Noc
	Widzialność	1500 m	Widzialność	3000 m
	Pułap chmur	500 ft	Podstawa chmur	1200 ft

Stałe przeszkody:
N – Góra Zamkowa ok. 40m
S – rzeka Bug

Ograniczenia lokalne:	Procedury specjalne:
brak	brak

Administrator terenu	Prezes OKSiR Mielnik, tel. 697 337 327
Łączność radiotelefoniczna	169,000 MHz (kanał 39); 149,900 (kanał U02)
Pomoc medyczna, nr tel.	PR Siemiatycze, tel. 85 655 2124; 85 655 2200
Straż Pożarna, nr tel.	KPPSP Siemiatycze, tel. 85 656 5200; 85 656 5216
Policja, nr tel.	KPP Siemiatycze, tel. 85 656 4333
Służba ruchu lotniczego	Olsztyn INFO 118,775 MHz
Osłona meteorologiczna	IMGW Okęcie, tel. 22 846 0682, 22 650 4485

Zabezpieczenie terenu:
Straż Pożarna, załoga HEMS

Dział Operacji Lotniczych © Lotnicze Pogotowie Ratunkowe
Wyłącznie do użytku operacyjnego przez służby ratownicze

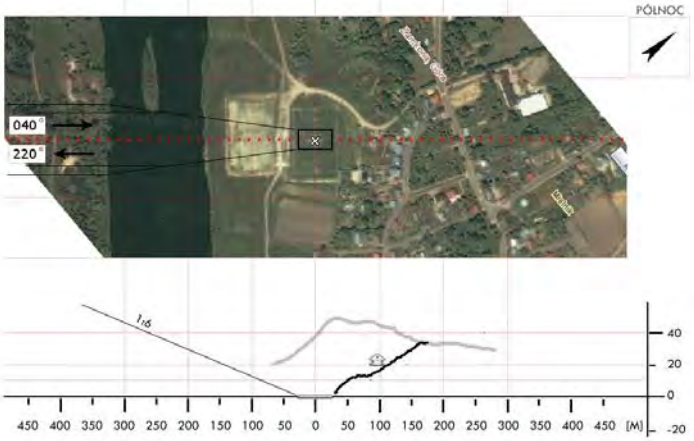

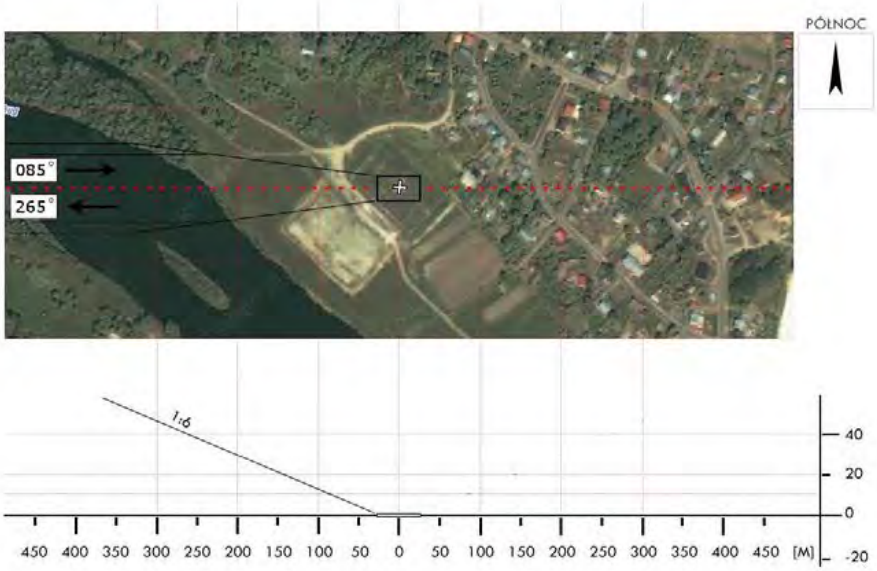

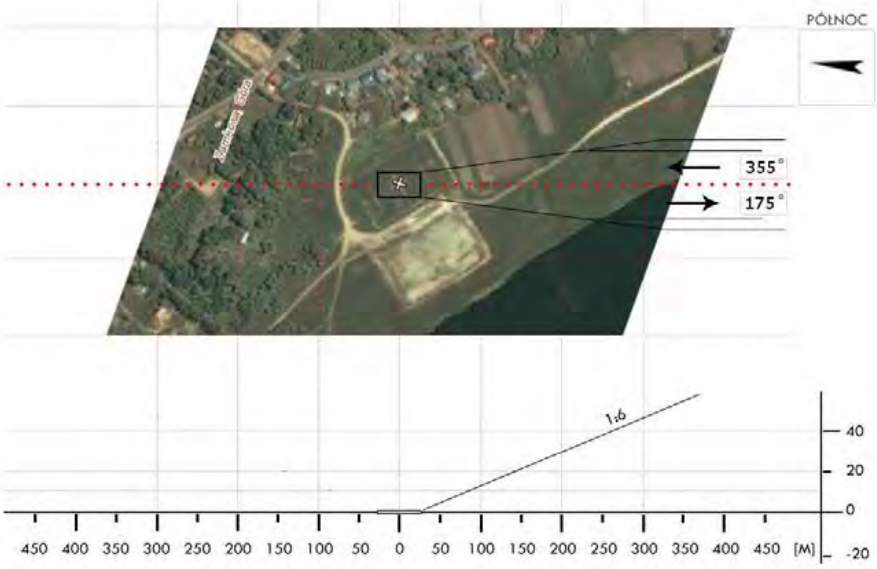

Dział Operacji Lotniczych © Lotnicze Pogotowie Ratunkowe
Wyłącznie do użytku operacyjnego przez służby ratownicze

BSI 06	**Milejczyce** / boisko gm. Milejczyce pow. siemiatycki woj. podlaskie	Współrzędne geograficzne	52° 31,14’ N 023° 08,32’ E
		Wzniesienie nad poziom morza	569 ft

Stopień trudności	**Wariant IIb**			
Główny kierunek podejścia	310° / 130°		Światła podejścia	
Główny kierunek startu	130° / 310°		brak	
	FATO		TLOF	
Wymiary	25 x 95 m		10 x 10 m	
Rodzaj nawierzchni	trawa		trawa	
Oznakowanie	brak		brak	
Oświetlenie	brak		brak	
Oświetlenie przeszkód	brak			
Wskaźnik kierunku wiatru	brak			
Minimalne warunki atmosferyczne do startu i lądowania		Dzień		Noc
	Widzialność	1500 m	Widzialność	3000 m
	Pułap chmur	500 ft	Podstawa chmur	1200 ft

Stałe przeszkody:
Na podejściu od SE las mieszany wysokości do 25m w odl. 70m od środka FATO.
Na podejściu od NW drzewa i budynki niskie w odl. 80m,
Budynki szkoły z masztem ant. na dachu h=32m na kier. 260° w odl. 140m (maszt z odciągami)

Ograniczenia lokalne:	Procedury specjalne:
brak	Cat. A

Administrator terenu	Wójt, tel. 85 657 9070
Łączność radiotelefoniczna	169,000 MHz (kanał 39); 149,900 (kanał U02)
Pomoc medyczna, nr tel.	CPR B-stok 85 665 8830, Szpital S-cze 85 655 2200
Straż Pożarna, nr tel.	KP PSP Siemiatycze, tel. 85 656 5200; 85 656 5212
Policja, nr tel.	KPP Siemiatycze, tel. 85 656 4333
Służba ruchu lotniczego	Olsztyn INFO 118,775 MHz, tel. 22 574 5588
Osłona meteorologiczna	IMGW Okęcie. Tel. 22 846 0682, 22 569 4593

Zabezpieczenie terenu:
Straż Pożarna, załoga HEMS

Dział Operacji Lotniczych © Lotnicze Pogotowie Ratunkowe
Wyłącznie do użytku operacyjnego przez służby ratownicze

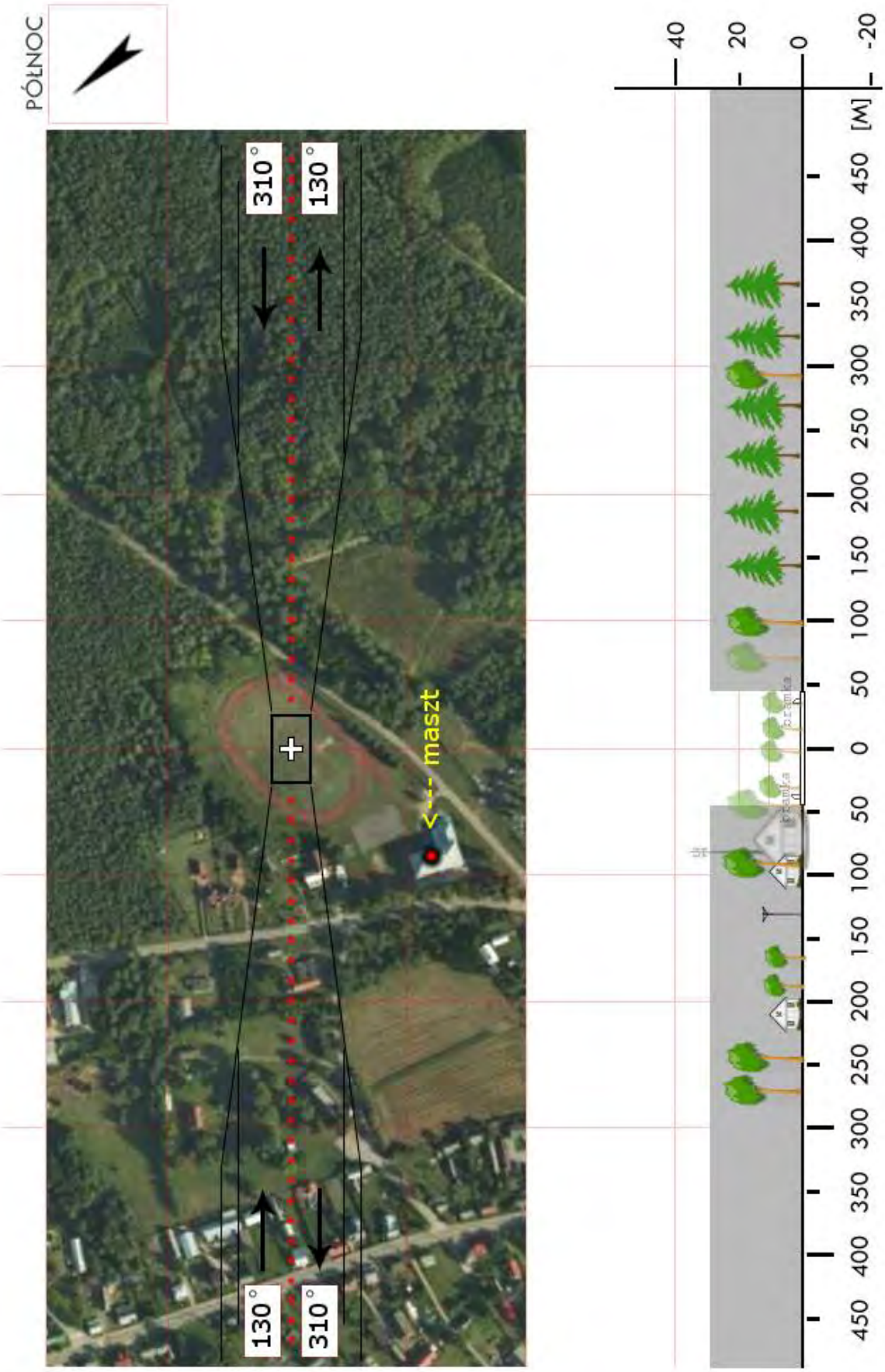

Dział Operacji Lotniczych © Lotnicze Pogotowie Ratunkowe
Wyłącznie do użytku operacyjnego przez służby ratownicze

BSI 07	**Nurzec-Stacja** / boisko gm. Nurzec-Stacja pow. siemiatycki woj. podlaskie	Współrzędne geograficzne	52° 27,12’ N 023° 05,64’ E
		Wzniesienie nad poziom morza	605 ft

Stopień trudności	**Wariant IIb**			
Główny kierunek podejścia	180° / 360°		Światła podejścia	
Główny kierunek startu	360° / 180°		brak	
	FATO		TLOF	
Wymiary	25 x 95 m		10 x 10 m	
Rodzaj nawierzchni	trawa		trawa	
Oznakowanie	brak		brak	
Oświetlenie	brak		brak	
Oświetlenie przeszkód	brak			
Wskaźnik kierunku wiatru	brak			
Minimalne warunki atmosferyczne do startu i lądowania		Dzień		Noc
	Widzialność	1500 m	Widzialność	3000 m
	Pułap chmur	500 ft	Podstawa chmur	1200 ft

Stałe przeszkody:
Drzewa h=20m i latarnie h=8m dookoła boiska.
N: dwa maszty GSM blisko osi podejścia od północy (wysokości nie ustalono.):
1. kier. 003 w odl. 530m
2. kier. 331 w odl. 870m.

Ograniczenia lokalne:	Procedury specjalne:
brak	Cat. A

Administrator terenu	Wójt, tel. 85 657 5078
Łączność radiotelefoniczna	169,000 MHz (kanał 39); 149,900 (kanał U02)
Pomoc medyczna, nr tel.	CPR B-stok 85 665 8830, Szpital S-cze 85 655 2200
Straż Pożarna, nr tel.	KP PSP Siemiatycze, tel. 85 656 5200, 85 656 5212
Policja, nr tel.	KPP Siemiatycze, tel. 85 656 4333
Służba ruchu lotniczego	Olsztyn INFO 118,775 MHz, tel. 22 574 5588
Osłona meteorologiczna	IMGW Okęcie, tel. 22 846 0682, 22 569 4593

Zabezpieczenie terenu:
Straż Pożarna, załoga HEMS

Dział Operacji Lotniczych © Lotnicze Pogotowie Ratunkowe
Wyłącznie do użytku operacyjnego przez służby ratownicze

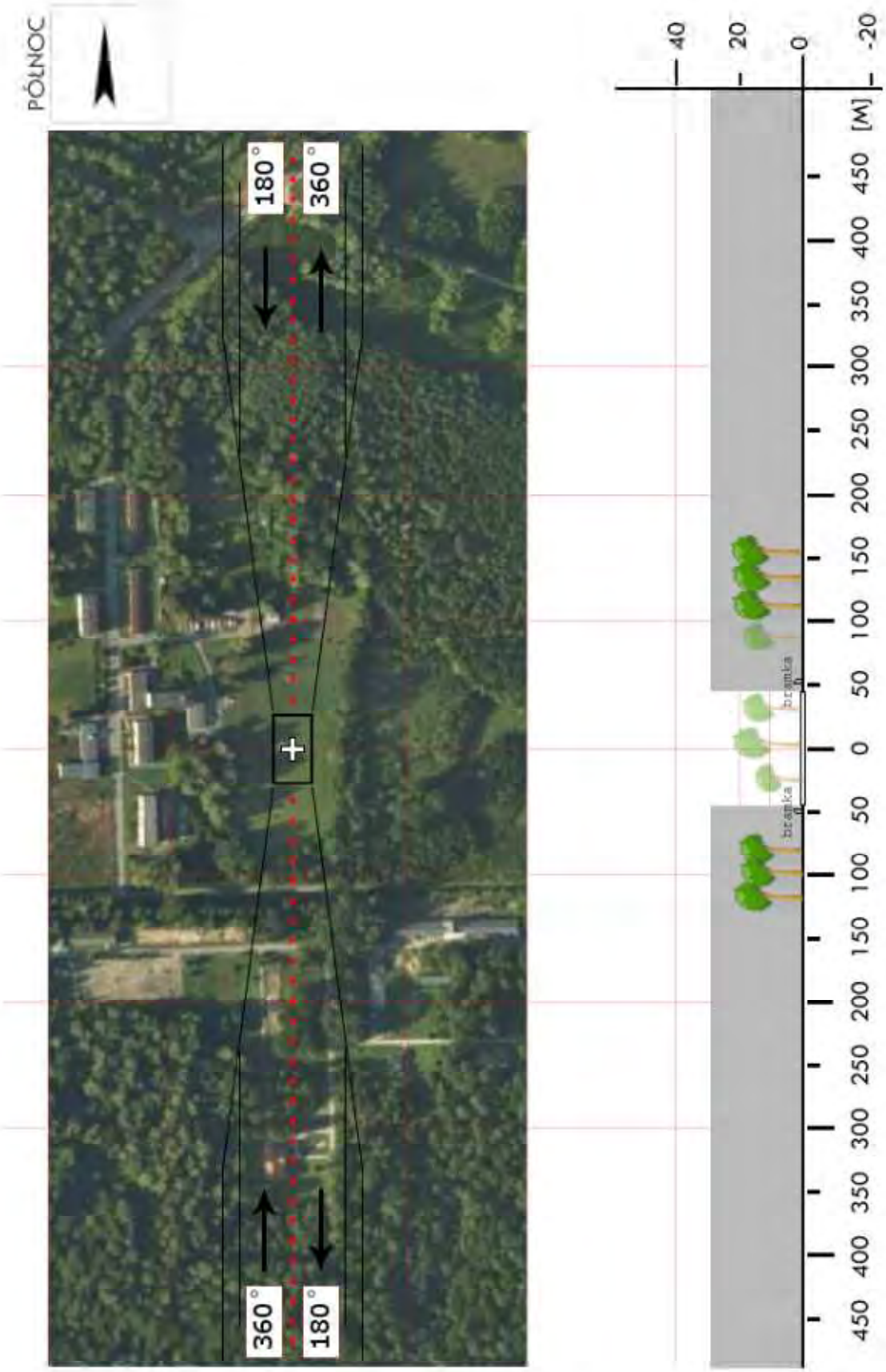

Dział Operacji Lotniczych © Lotnicze Pogotowie Ratunkowe
Wyłącznie do użytku operacyjnego przez służby ratownicze

BSI 08	**Perlejewo** / boisko gm. Perlejewo pow. siemiatycki woj. podlaskie	Współrzędne geograficzne	52° 34,09' N 022° 33,99' E
		Wzniesienie nad poziom morza	438 ft

Stopień trudności	I			
Główny kierunek podejścia	310° / 130°		Światła podejścia	
Główny kierunek startu	130° / 310°		brak	
	FATO		TLOF	
Wymiary	25 x 50 m		10 x 10 m	
Rodzaj nawierzchni	trawa		trawa	
Oznakowanie	brak		brak	
Oświetlenie	brak		brak	
Oświetlenie przeszkód	brak			
Wskaźnik kierunku wiatru	brak			
Minimalne warunki atmosferyczne do startu i lądowania		Dzień		Noc
	Widzialność	1500 m	Widzialność	3000 m
	Pułap chmur	500 ft	Podstawa chmur	1200 ft

Stałe przeszkody:
Podejścia: od SE znad budynku gospodarskiego h=12m w odl. 100m, dalej linia SN w odl. 180m.
Od NW boisko dolne ok. -1m w odl.30m, za boiskiem latarnie h=10m, drzewo 15m i zabudowa.
Od SW bliżej boisko koszykówki (kosz w odl. 30m) dalej drzewa liściaste do 20m w odl. 55m.

Ograniczenia lokalne:	Procedury specjalne:
brak	brak

Administrator terenu	Wójt, tel. 85 657 8515 (02) (21)
Łączność radiotelefoniczna	169,000 MHz (kanał 39); 149,900 (kanał U02)
Pomoc medyczna, nr tel.	CPR B-stok 85 665 8830, Szpital S-cze 85 655 2200
Straż Pożarna, nr tel.	KPPSP Siemiatycze, tel. 85 656 5200; 85 656 5212
Policja, nr tel.	KPP Siemiatycze, tel. 85 656 4333
Służba ruchu lotniczego	Olsztyn INFO 118,775 MHz, tel. 22 574 5588
Osłona meteorologiczna	IMGW Okęcie, tel. 22 846 0682, 22 569 4592

Zabezpieczenie terenu:
Straż Pożarna, załoga HEMS

Dział Operacji Lotniczych © Lotnicze Pogotowie Ratunkowe
Wyłącznie do użytku operacyjnego przez służby ratownicze

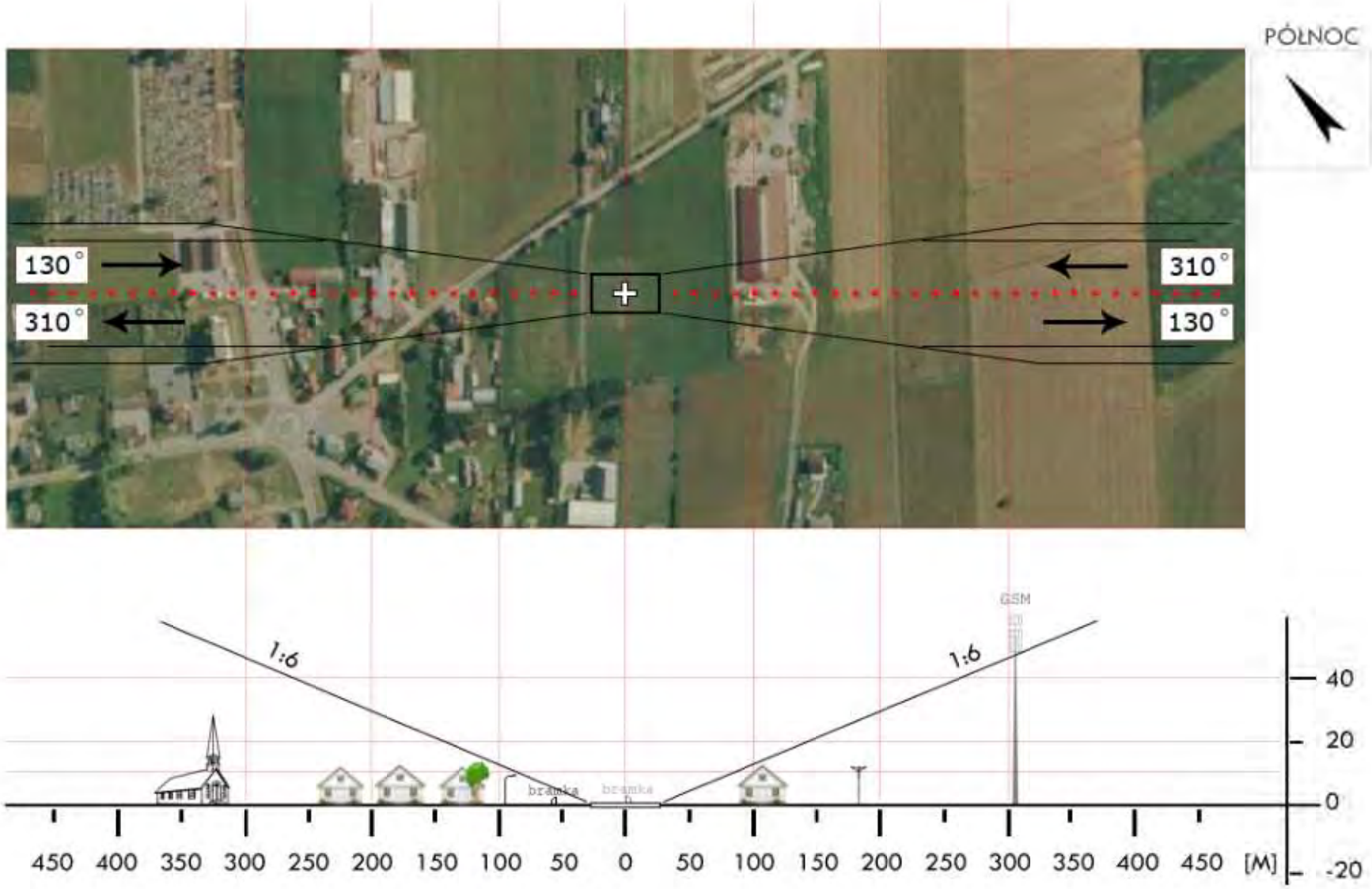

Dział Operacji Lotniczych © Lotnicze Pogotowie Ratunkowe
Wyłącznie do użytku operacyjnego przez służby ratownicze

BSK 01	**Dąbrowa Białostocka** / stadion gm. Dąbrowa Białostocka pow. sokólski woj. podlaskie	Współrzędne geograficzne	53° 39,03’ N 023° 21,28’ E
		Wzniesienie nad poziom morza	505 ft

Stopień trudności	I	
Główny kierunek podejścia	320° / 140°	Światła podejścia
Główny kierunek startu	140° / 320°	brak
	FATO	TLOF
Wymiary	70 x 100 m	10 x 10 m
Rodzaj nawierzchni	trawa	trawa
Oznakowanie	brak	brak
Oświetlenie	brak	brak
Oświetlenie przeszkód	brak	
Wskaźnik kierunku wiatru	brak	

Minimalne warunki atmosferyczne do startu i lądowania		Dzień		Noc
	Widzialność	1500 m	Widzialność	3000 m
	Pułap chmur	500 ft	Podstawa chmur	1200 ft

Stałe przeszkody:
Maszty GSM h=50m na kier. 110° w odległości 360-400m (nieoświetlone)

Ograniczenia lokalne:	Procedury specjalne:
Na pograniczu ADIZ i strefy EP R23	brak

Administrator terenu	UG Dąbrowa Białostocka, tel. 85 712 1100, -01
Łączność radiotelefoniczna	169,000 MHz (kanał 39); 149,900 (kanał U02)
Pomoc medyczna, nr tel.	PR Sokółka, tel. 85 711 2525
Straż Pożarna, nr tel.	KP PSP Sokółka, tel. 85 722 9900
Policja, nr tel.	KPP Sokółka, tel. 85 711 0333
Służba ruchu lotniczego	Olsztyn INFO 118,775MHz
Osłona meteorologiczna	IMGW Okęcie, tel. 22 846 0682, 22 650 4485

Zabezpieczenie terenu:
Straż Pożarna

Dział Operacji Lotniczych © Lotnicze Pogotowie Ratunkowe
Wyłącznie do użytku operacyjnego przez służby ratownicze

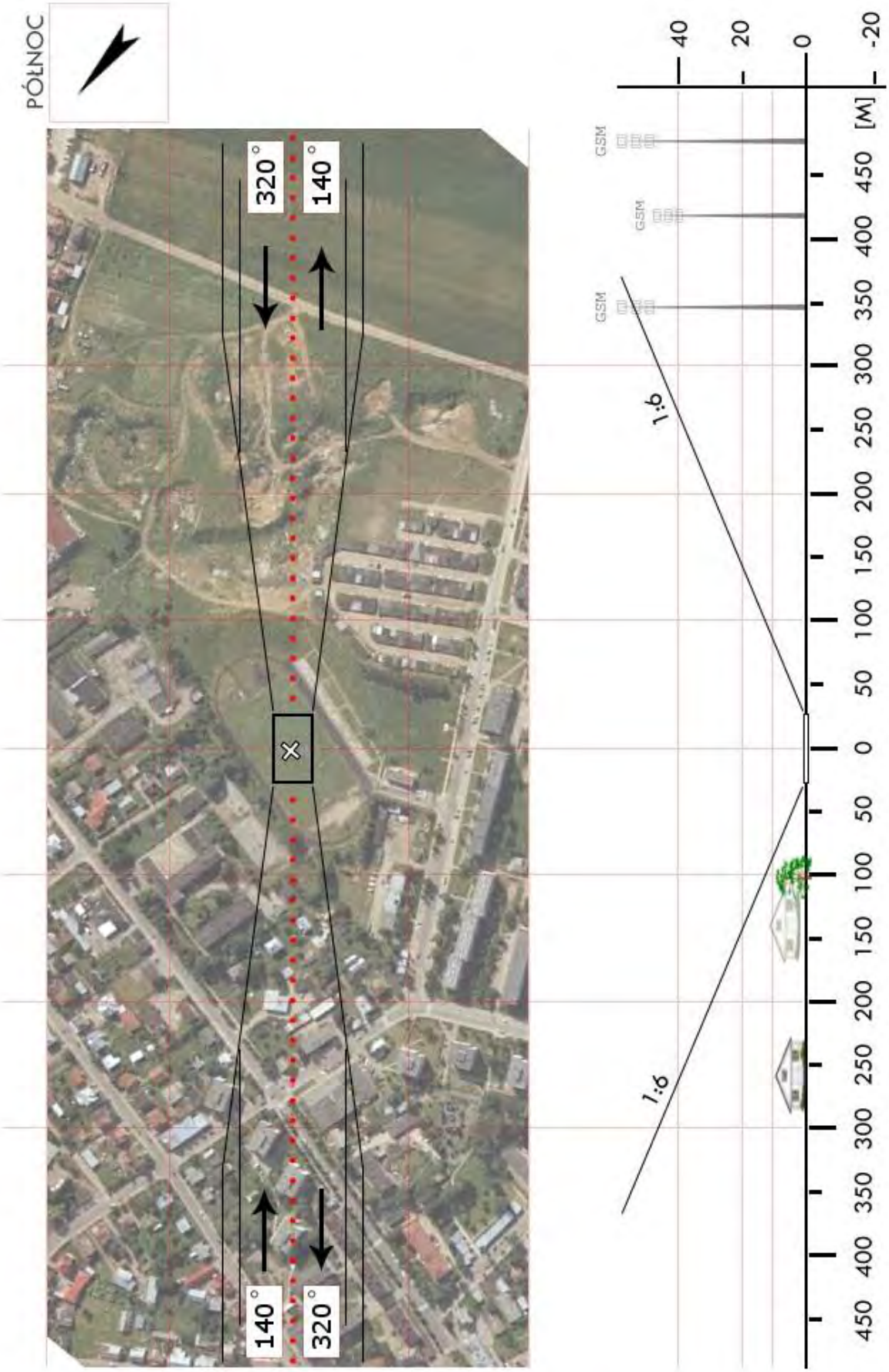

Dział Operacji Lotniczych © Lotnicze Pogotowie Ratunkowe
Wyłącznie do użytku operacyjnego przez służby ratownicze

BSK 02	**Janów** / stadion gm. Janów pow. sokólski woj. podlaskie	Współrzędne geograficzne	53° 27,92’ N 023° 14,07’ E
		Wzniesienie nad poziom morza	492 ft

Stopień trudności	I			
Główny kierunek podejścia	190° / 340°		Światła podejścia	
Główny kierunek startu	160° / 010°		brak	
	FATO		TLOF	
Wymiary	82 x 82 m		10 x 10 m	
Rodzaj nawierzchni	trawa		trawa	
Oznakowanie	brak		brak	
Oświetlenie	brak		brak	
Oświetlenie przeszkód	brak			
Wskaźnik kierunku wiatru	brak			
Minimalne warunki atmosferyczne do startu i lądowania		Dzień		Noc
	Widzialność	1500 m	Widzialność	3000 m
	Pułap chmur	500 ft	Podstawa chmur	1200 ft

Stałe przeszkody:
Drzewa h=25m na kier. 340° w odl. 110m;
Drzewa h=15m na kier. 190° w odl. 70m;
Latarnia h=8m na kier. 160° w odl. 72m

Ograniczenia lokalne:	Procedury specjalne:
brak	brak

Administrator terenu	UG Janów, tel. 85 721 6288
Łączność radiotelefoniczna	169,000 MHz (kanał 39); 149,900 (kanał U02)
Pomoc medyczna, nr tel.	PR Sokółka, tel. 85 722 0541
Straż Pożarna, nr tel.	KP PSP Sokółka, tel. 85 722 9900
Policja, nr tel.	KPP Sokółka, tel. 85 711 0212
Służba ruchu lotniczego	Olsztyn INFO 118,775MHz
Osłona meteorologiczna	IMGW Okęcie, tel. 22 846 0682, 22 650 4485

Zabezpieczenie terenu:
Straż Pożarna

Dział Operacji Lotniczych © Lotnicze Pogotowie Ratunkowe
Wyłącznie do użytku operacyjnego przez służby ratownicze

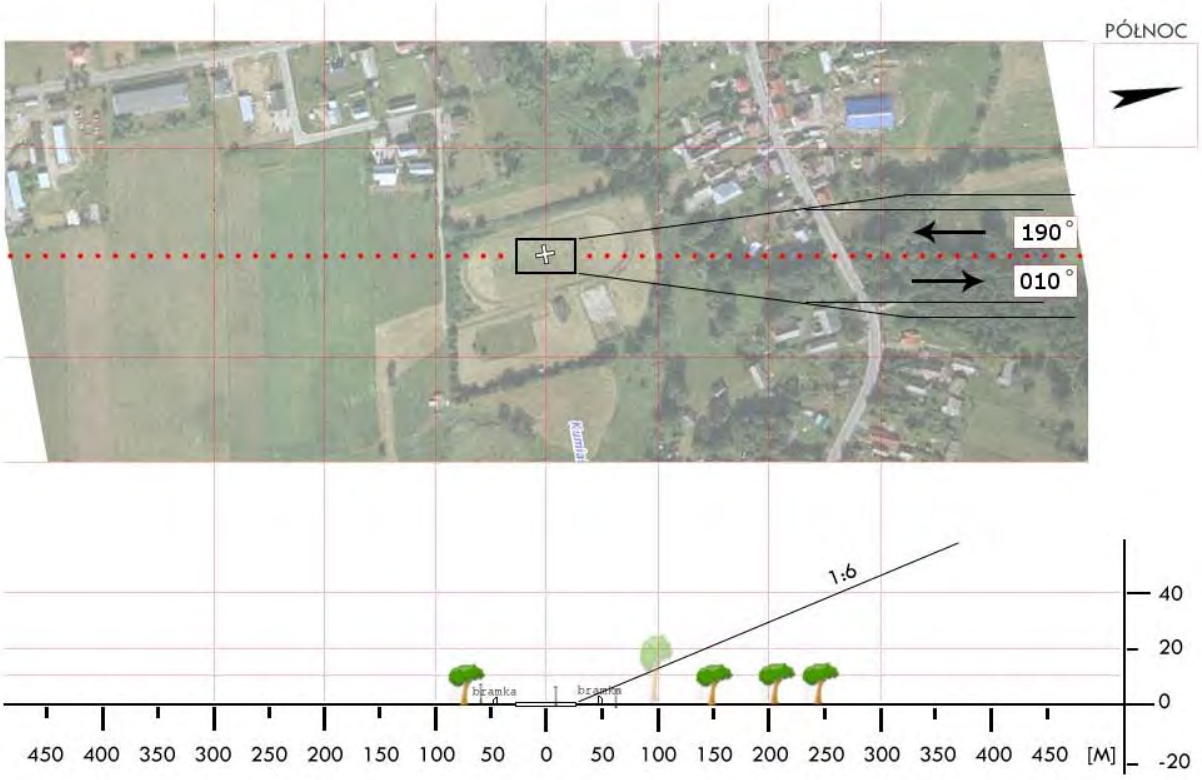

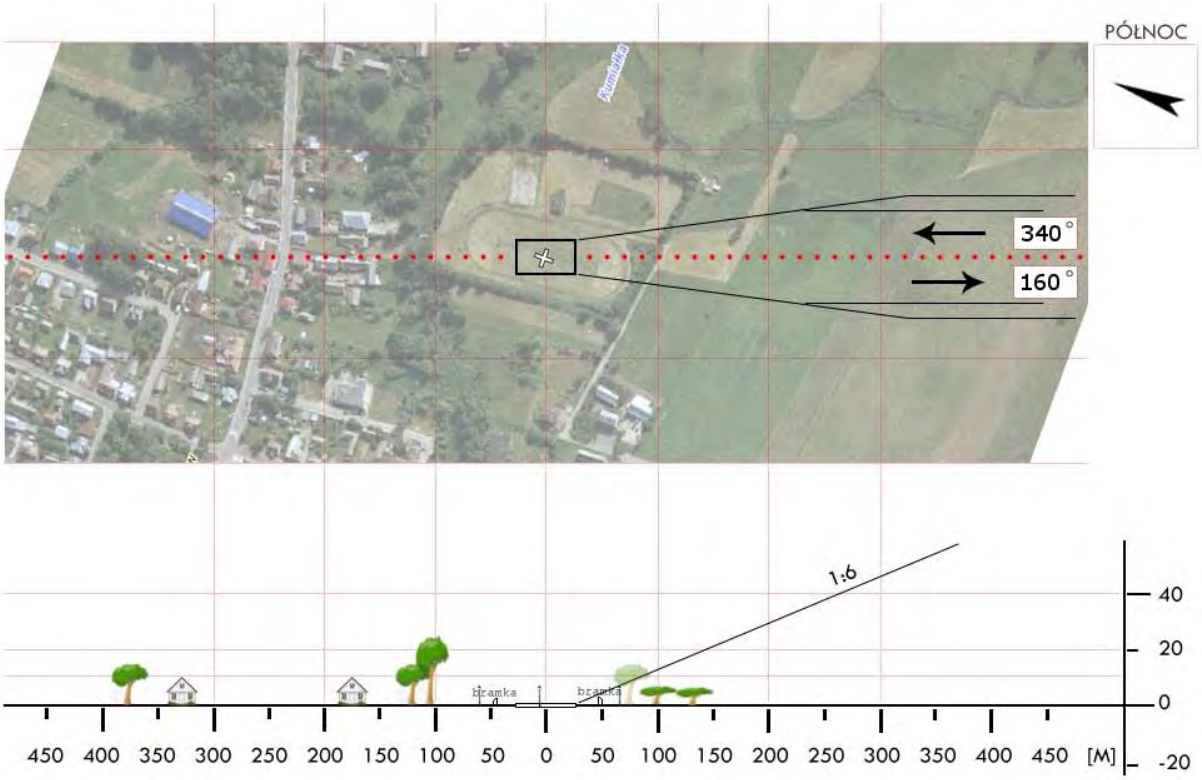

Dział Operacji Lotniczych © Lotnicze Pogotowie Ratunkowe
Wyłącznie do użytku operacyjnego przez służby ratownicze

BSK 2a	**Białousy** / łąka gm. Janów pow. sokólski woj. podlaskie	Współrzędne geograficzne	53° 24,37' N 023° 13,25' E
		Wzniesienie nad poziom morza	607 ft

Stopień trudności	I			
Główny kierunek podejścia	095° / 275°		Światła podejścia	
Główny kierunek startu	275° / 095°		brak	
	FATO		TLOF	
Wymiary	760 x 60 m		10 x 10 m	
Rodzaj nawierzchni	trawa		trawa	
Oznakowanie	brak		brak	
Oświetlenie	brak		brak	
Oświetlenie przeszkód	brak			
Wskaźnik kierunku wiatru	nieoświetlony			
Minimalne warunki atmosferyczne do startu i lądowania		Dzień		Noc
	Widzialność	1500 m	Widzialność	3000 m
	Pułap chmur	500 ft	Podstawa chmur	1200 ft

Stałe przeszkody:
brak

Ograniczenia lokalne:	Procedury specjalne:
brak	Lądowanie w nocy przy asyście straży pożarnej

Administrator terenu	Gospodarstwo Ogrodnicze, J. Wilczewski tel. 85 7215030, 85 7215016
Łączność radiotelefoniczna	169,000 MHz (kanał 39); 149,900 (kanał U02)
Pomoc medyczna, nr tel.	PR Sokółka, tel. 85 7220541
Straż Pożarna, nr tel.	KP PSP Sokółka, tel. 85 7229900
Policja, nr tel.	KPP Sokółka, tel. 85 7110212
Służba ruchu lotniczego	Olsztyn INFO 118,775MHz
Osłona meteorologiczna	IMGW Okęcie, tel. 22 8460682, 22 6504485

Zabezpieczenie terenu:
Straż Pożarna

Dział Operacji Lotniczych © Lotnicze Pogotowie Ratunkowe
Wyłącznie do użytku operacyjnego przez służby ratownicze

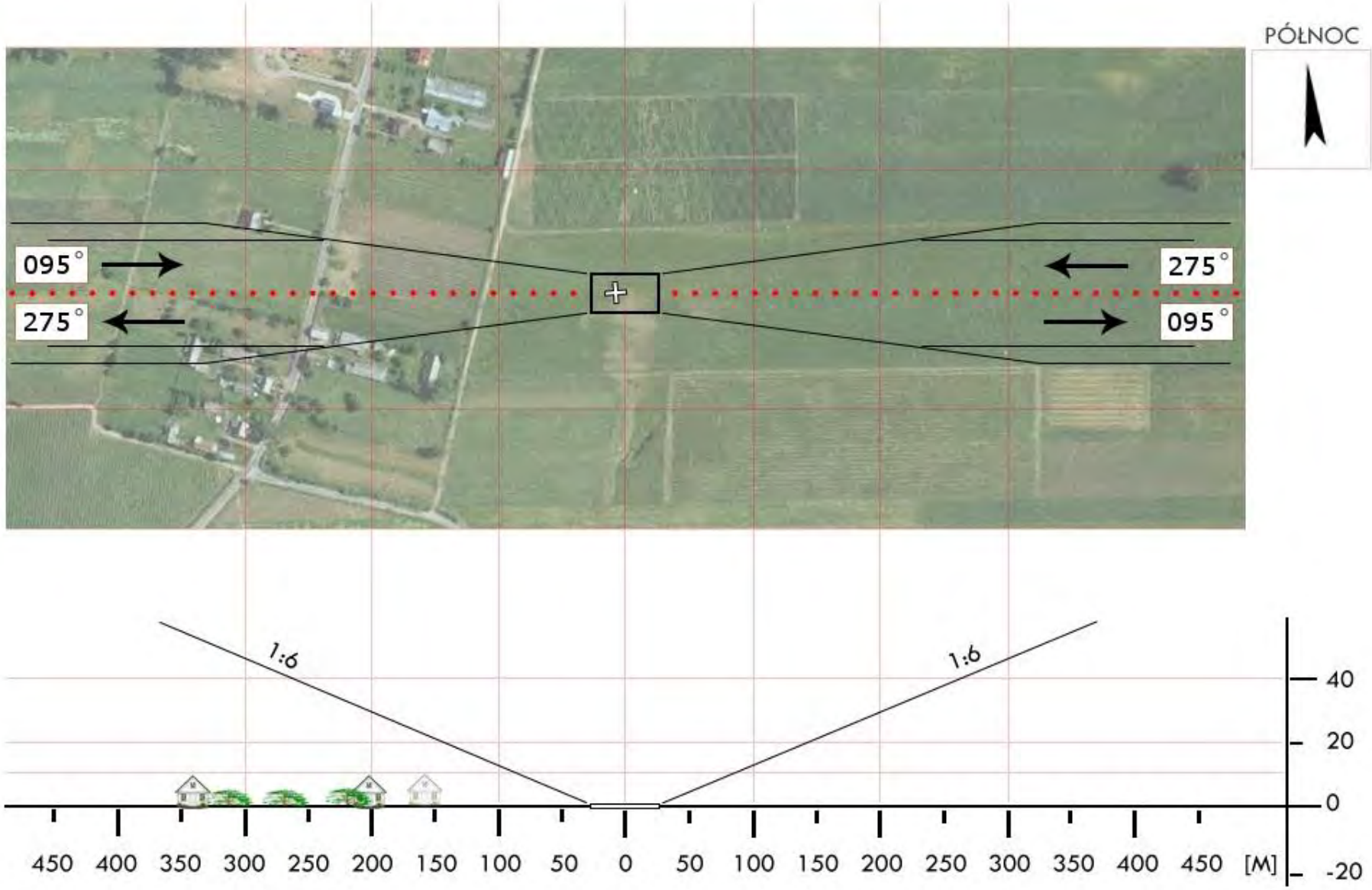

Dział Operacji Lotniczych © Lotnicze Pogotowie Ratunkowe
Wyłącznie do użytku operacyjnego przez służby ratownicze

BSK 03	**Korycin** / łąka przy zalewie gm. Korycin pow. sokólski woj. podlaskie	Współrzędne geograficzne	53° 26,57' N 023° 06,13' E
		Wzniesienie nad poziom morza	446 ft

Stopień trudności	I	
Główny kierunek podejścia	325° / 145°	Światła podejścia
Główny kierunek startu	145° / 325°	brak
	FATO	TLOF
Wymiary	100 x 200 m	10 x 10 m
Rodzaj nawierzchni	trawa	trawa
Oznakowanie	brak	brak
Oświetlenie	brak	brak
Oświetlenie przeszkód	brak	
Wskaźnik kierunku wiatru	brak	

Minimalne warunki atmosferyczne do startu i lądowania		Dzień		Noc
	Widzialność	1500 m	Widzialność	3000 m
	Pułap chmur	500 ft	Podstawa chmur	1200 ft

Stałe przeszkody:
Linia energetyczna równoległa do kier. podejścia i startu po str. N w odl. 70m

Ograniczenia lokalne:	Procedury specjalne:
brak	Lądowanie w nocy przy asyście straży pożarnej

Administrator terenu	UG Korycin, tel. 85 7229181
Łączność radiotelefoniczna	169,000 MHz (kanał 39); 149,900 (kanał U02)
Pomoc medyczna, nr tel.	PR Sokółka, tel. 857220541
Straż Pożarna, nr tel.	KP PSP Sokółka, tel. 85 7229900
Policja, nr tel.	KPP Sokółka, tel. 85 7110212
Służba ruchu lotniczego	Olsztyn INFO 118,775MHz
Osłona meteorologiczna	IMGW Okęcie, tel. 22 8460682, 22 6504485

Zabezpieczenie terenu:
Straż Pożarna

Dział Operacji Lotniczych © Lotnicze Pogotowie Ratunkowe
Wyłącznie do użytku operacyjnego przez służby ratownicze

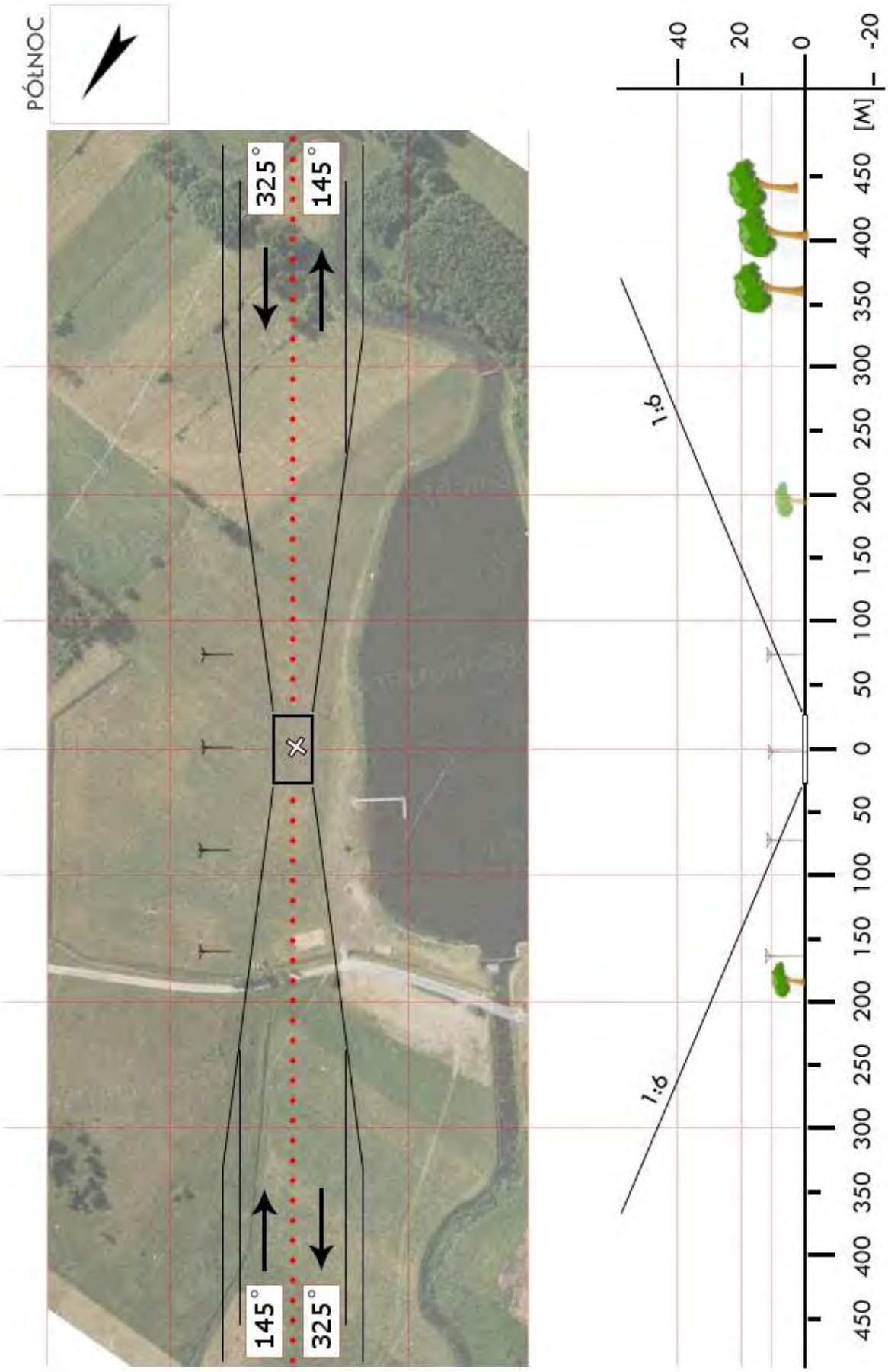

Dział Operacji Lotniczych © Lotnicze Pogotowie Ratunkowe
Wyłącznie do użytku operacyjnego przez służby ratownicze

BSK 04	**Krynki** / stadion gm. Krynki pow. sokólski woj. podlaskie	Współrzędne geograficzne	53° 15,77’ N 023° 45,92’ E
		Wzniesienie nad poziom morza	482 ft

Stopień trudności	I			
Główny kierunek podejścia	075° / 255°		Światła podejścia	
Główny kierunek startu	255° / 075°		brak	
	FATO		TLOF	
Wymiary	60 x 110 m		60 x 110 m	
Rodzaj nawierzchni	trawa		trawa	
Oznakowanie	brak		brak	
Oświetlenie	brak		brak	
Oświetlenie przeszkód	brak			
Wskaźnik kierunku wiatru	brak			
Minimalne warunki atmosferyczne do startu i lądowania		Dzień		Noc
	Widzialność	1500 m	Widzialność	3000 m
	Pułap chmur	500 ft	Podstawa chmur	1200 ft

Stałe przeszkody:
na kierunku 165 silosy rolnicze ok.15m wysokości

Ograniczenia lokalne:	Procedury specjalne:
ADIZ 2,5 km do granicy państwowej	brak

Administrator terenu	Urząd Miejski Krynki, tel. 85 722 8550
Łączność radiotelefoniczna	169,000 MHz (kanał 39); 149,900 (kanał U02)
Pomoc medyczna, nr tel.	PR Sokółka, tel. 85 711 9777
Straż Pożarna, nr tel.	KP PSP Sokółka, tel. 85 722 9900, 85 722 8033
Policja, nr tel.	KPP Sokółka, tel. 85 711 0333
Służba ruchu lotniczego	Olsztyn INFO 118,775 MHz
Osłona meteorologiczna	IMGW Okęcie, tel. 22 846 0682, 22 650 4485

Zabezpieczenie terenu:
Straż Pożarna, załoga HEMS

Dział Operacji Lotniczych © Lotnicze Pogotowie Ratunkowe
Wyłącznie do użytku operacyjnego przez służby ratownicze

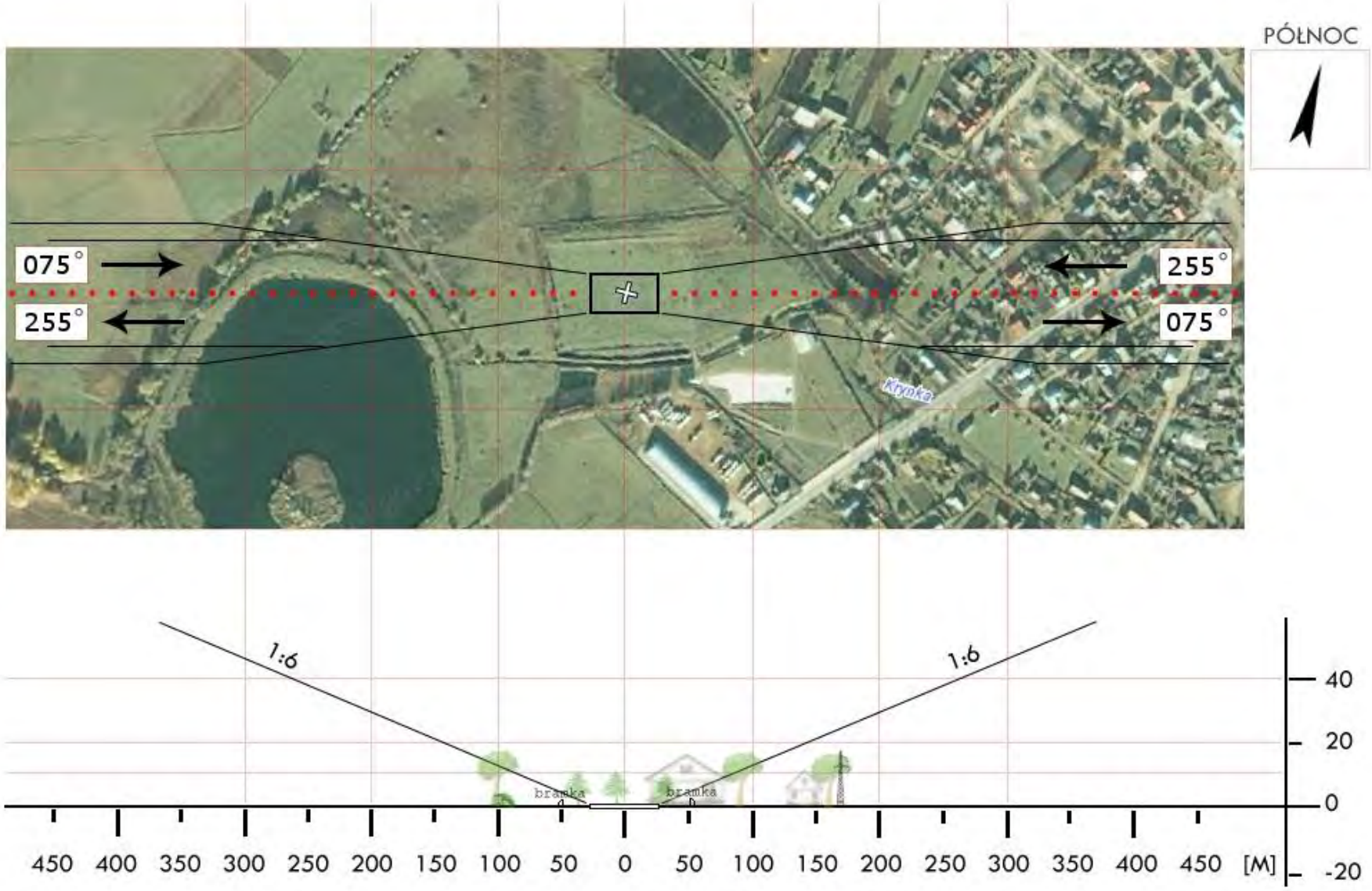

Dział Operacji Lotniczych © Lotnicze Pogotowie Ratunkowe
Wyłącznie do użytku operacyjnego przez służby ratownicze

BSK 5x	**Kuźnica** / lądowisko SG gm. Kuźnica pow. sokólski woj. podlaskie	Współrzędne geograficzne	53° 31,47’ N 023° 39,29’ E
		Wzniesienie nad poziom morza	538 ft

Stopień trudności	I	
Główny kierunek podejścia	035° / 165°	Światła podejścia
Główny kierunek startu	345° / 215°	brak
	FATO	TLOF
Wymiary	50 x 50 m	25 x 25 m
Rodzaj nawierzchni	trawa	jasny beton (kostka)
Oznakowanie	brak	czerwony krzyż, biała litera H
Oświetlenie	białe lampy krawędziowe	lampy narożne
Oświetlenie przeszkód	tak	
Wskaźnik kierunku wiatru	oświetlony	

Minimalne warunki atmosferyczne do startu i lądowania		Dzień		Noc
	Widzialność	1500 m	Widzialność	3000 m
	Pułap chmur	500 ft	Podstawa chmur	1200 ft

Stałe przeszkody:
Maszt antenowy SG (oświetlony) h=50m na kierunku 160° w odl. 350m;
FATO o wymiarach ok. 60x90m znajduje się na wyniesieniu ok. 5m ponad otaczający teren

Ograniczenia lokalne:	Procedury specjalne:
ADIZ Granica państwa w odległości: 300m na kierunku 035° 400m na kierunku 125°	Przed lądowaniem powiadomić Kierownika Zmiany Placówki SG w Kuźnicy, tel. 85 712 7200

Administrator terenu	Podlaski Oddział SG, tel. 85 714 5000
Łączność radiotelefoniczna	169,000 MHz (kanał 39); 149,900 (kanał U02)
Pomoc medyczna, nr tel.	PR Sokółka, tel. 85 722 0541
Straż Pożarna, nr tel.	KPPSP Sokółka, tel. 85 722 9900
Policja, nr tel.	KPP Sokółka, tel. 85 711 0212
Służba ruchu lotniczego	Olsztyn INFO 118,775MHz, tel. 22 574 5588
Osłona meteorologiczna	IMGW Okęcie, tel. 22 846 0682, 22 650 4485

Zabezpieczenie terenu:
Załoga HEMS, Straż Graniczna

Dział Operacji Lotniczych © Lotnicze Pogotowie Ratunkowe
Wyłącznie do użytku operacyjnego przez służby ratownicze

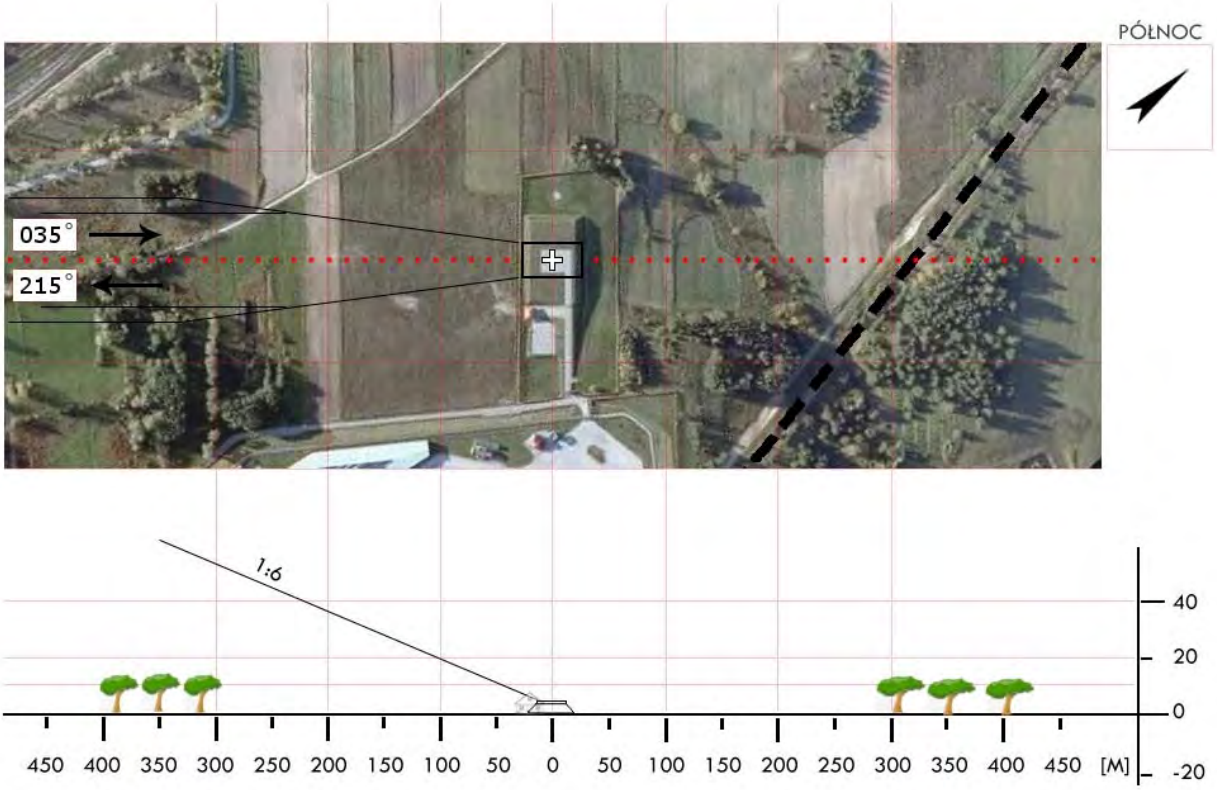

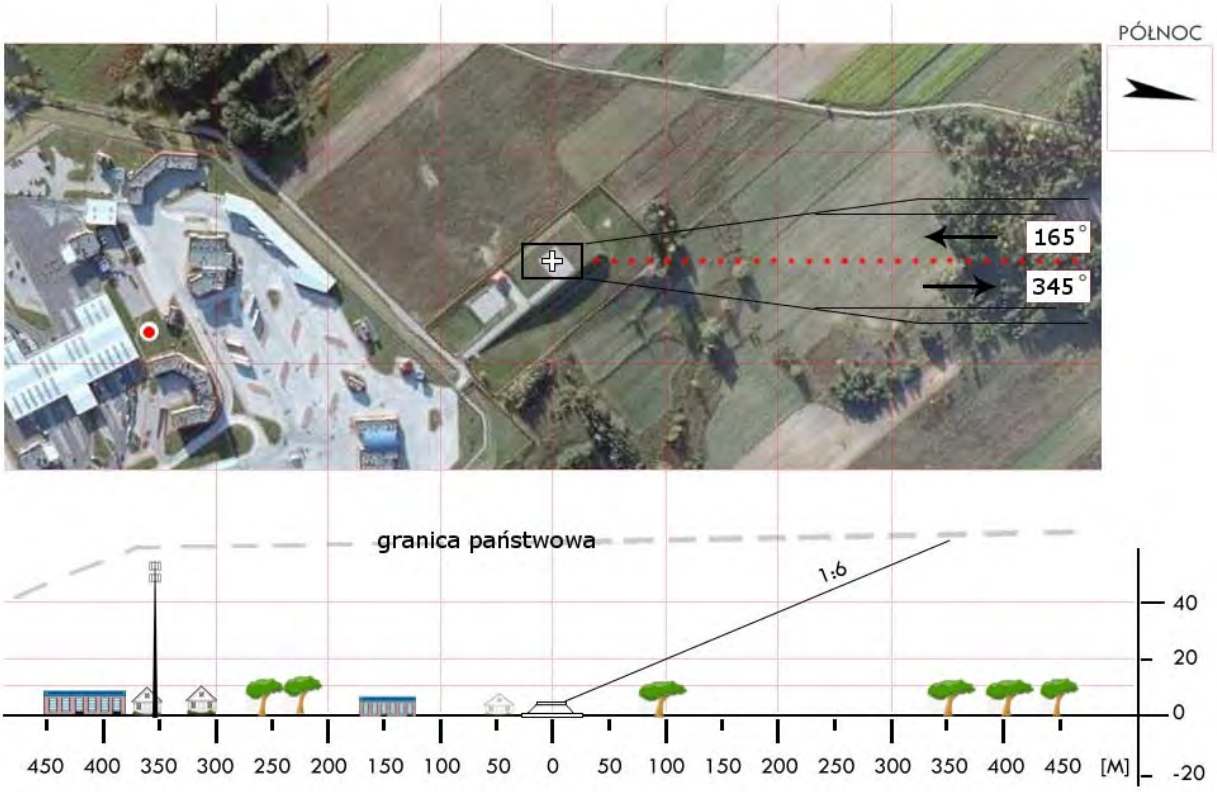

Dział Operacji Lotniczych © Lotnicze Pogotowie Ratunkowe
Wyłącznie do użytku operacyjnego przez służby ratownicze

BSK 06	**Nowy Dwór** / boisko gm. Nowy Dwór pow. sokólski woj. podlaskie	Współrzędne geograficzne	53° 37,88’ N 023° 32,81’ E
		Wzniesienie nad poziom morza	525 ft

Stopień trudności	I	
Główny kierunek podejścia	040° / 220°	Światła podejścia
Główny kierunek startu	220° / 040°	brak
	FATO	TLOF
Wymiary	60 x 100 m	60 x 100 m
Rodzaj nawierzchni	trawa	trawa
Oznakowanie	brak	brak
Oświetlenie	brak	brak
Oświetlenie przeszkód	brak	
Wskaźnik kierunku wiatru	brak	

Minimalne warunki atmosferyczne do startu i lądowania		Dzień		Noc
	Widzialność	1500 m	Widzialność	3000 m
	Pułap chmur	500 ft	Podstawa chmur	1200 ft

Stałe przeszkody:
Boisko szkolne z trzech stron otoczone wałem ziemnym o zmiennej wysokości do 3m na kierunkach od 310 do 175, od strony pn.zach. budynki szkolne.

Ograniczenia lokalne:	Procedury specjalne:
ADIZ 4 km do granicy państwowej	brak

Administrator terenu	UG Nowy Dwór, tel. 85 722 602
Łączność radiotelefoniczna	169,000 MHz (kanał 39); 149,900 (kanał U02)
Pomoc medyczna, nr tel.	PR Sokółka, tel. 85 711 9777; Szp. Dąbrowa tel. 85 712 1206
Straż Pożarna, nr tel.	KP PSP Sokółka, tel. 85 722 9900, 85722 8033
Policja, nr tel.	KPP Sokółka, tel. 85 711 0333
Służba ruchu lotniczego	Olsztyn INFO 118,775 MHz
Osłona meteorologiczna	IMGW Okęcie, tel. 22 846 0682, 22 650 4485

Zabezpieczenie terenu:
Straż Pożarna, załoga HEMS

Dział Operacji Lotniczych © Lotnicze Pogotowie Ratunkowe
Wyłącznie do użytku operacyjnego przez służby ratownicze

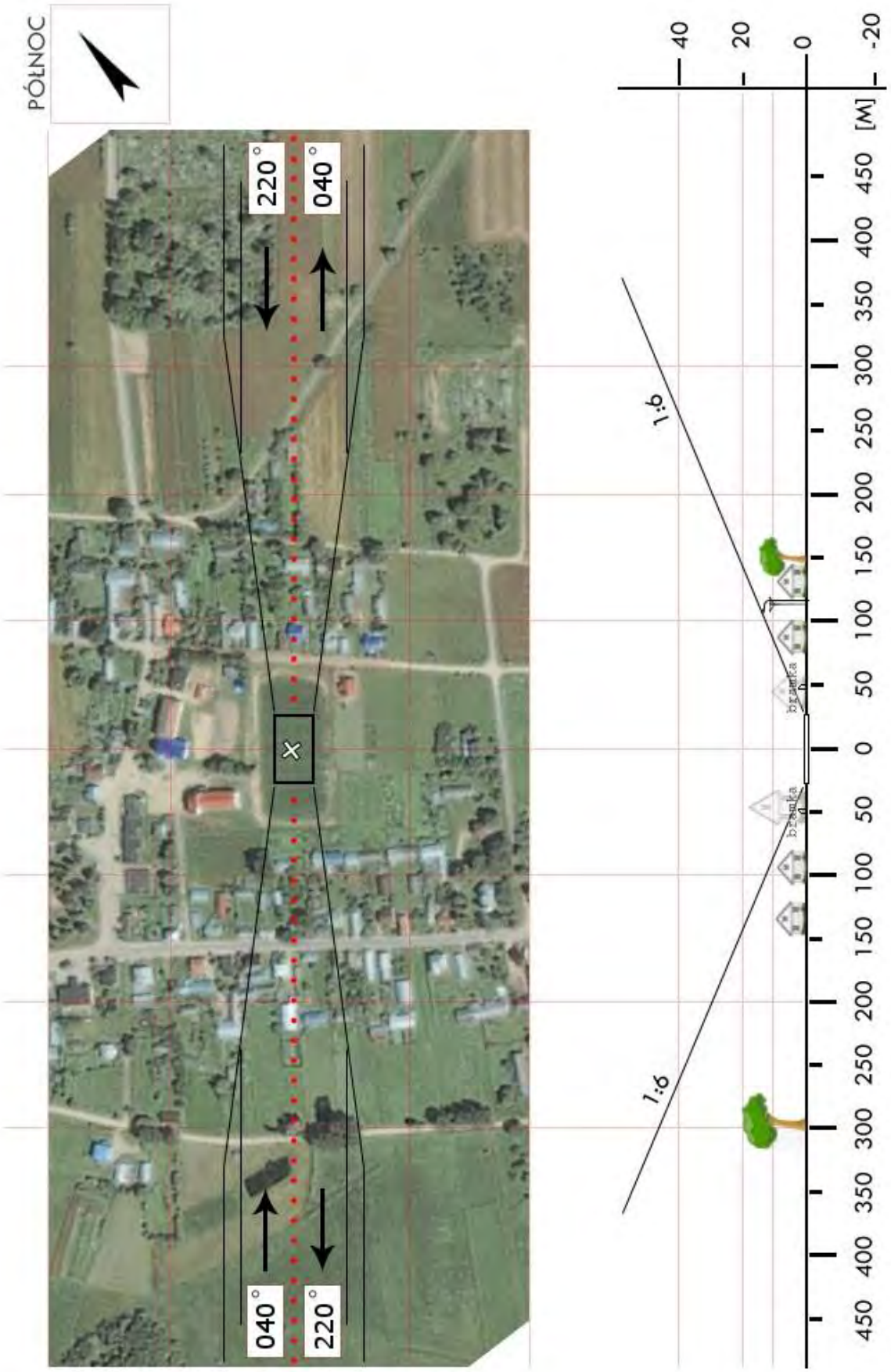

Dział Operacji Lotniczych © Lotnicze Pogotowie Ratunkowe
Wyłącznie do użytku operacyjnego przez służby ratownicze

BSK 07	**Sidra** / boisko gm. Sidra pow. sokólski woj. podlaskie	Współrzędne geograficzne	53° 32,87’ N 023° 27,01’ E
		Wzniesienie nad poziom morza	448 ft

Stopień trudności	**Wariant IIb**			
Główny kierunek podejścia	355° / 175°		Światła podejścia	
Główny kierunek startu	175° / 355°		brak	
	FATO		TLOF	
Wymiary	25 x 95 m		10 x 10 m	
Rodzaj nawierzchni	trawa		trawa	
Oznakowanie	brak		brak	
Oświetlenie	brak		brak	
Oświetlenie przeszkód	brak			
Wskaźnik kierunku wiatru	brak			
Minimalne warunki atmosferyczne do startu i lądowania		Dzień		Noc
	Widzialność	1500 m	Widzialność	3000 m
	Pułap chmur	500 ft	Podstawa chmur	1200 ft

Stałe przeszkody:
N: boisko PN, za boiskiem drzewa liściaste do 25m, odl. 75m od środka FATO.
S: zalew z wałem ziemnym, na nim krzaki do 8m.
E: bramka wschodnia boiska PN i drzewa liściaste przy północnej połówce FATO do 18m.
W: basen kąpielowy z latarniami h=8m dookoła.

Ograniczenia lokalne:	Procedury specjalne:
ADIZ – 12,5km do granicy państwowej	Cat. A

Administrator terenu	UG Sidra, tel. 85 722 0980
Łączność radiotelefoniczna	169,000 MHz (kanał 39); 149,900 (kanał U02)
Pomoc medyczna, nr tel.	CPR Białystok 85 665 8830, Sokółka 85 711 9777
Straż Pożarna, nr tel.	KP PSP Sokółka, tel. 85 722 9900, 85 722 8033
Policja, nr tel.	KPP Sokółka, tel. 85 670 4700
Służba ruchu lotniczego	Olsztyn INFO 118,775 MHz, tel. 22 574 5588
Osłona meteorologiczna	IMGW Okęcie, tel. 22 846 06 82, 22 569 4592

Zabezpieczenie terenu:
Straż Pożarna, załoga HEMS

Dział Operacji Lotniczych © Lotnicze Pogotowie Ratunkowe
Wyłącznie do użytku operacyjnego przez służby ratownicze

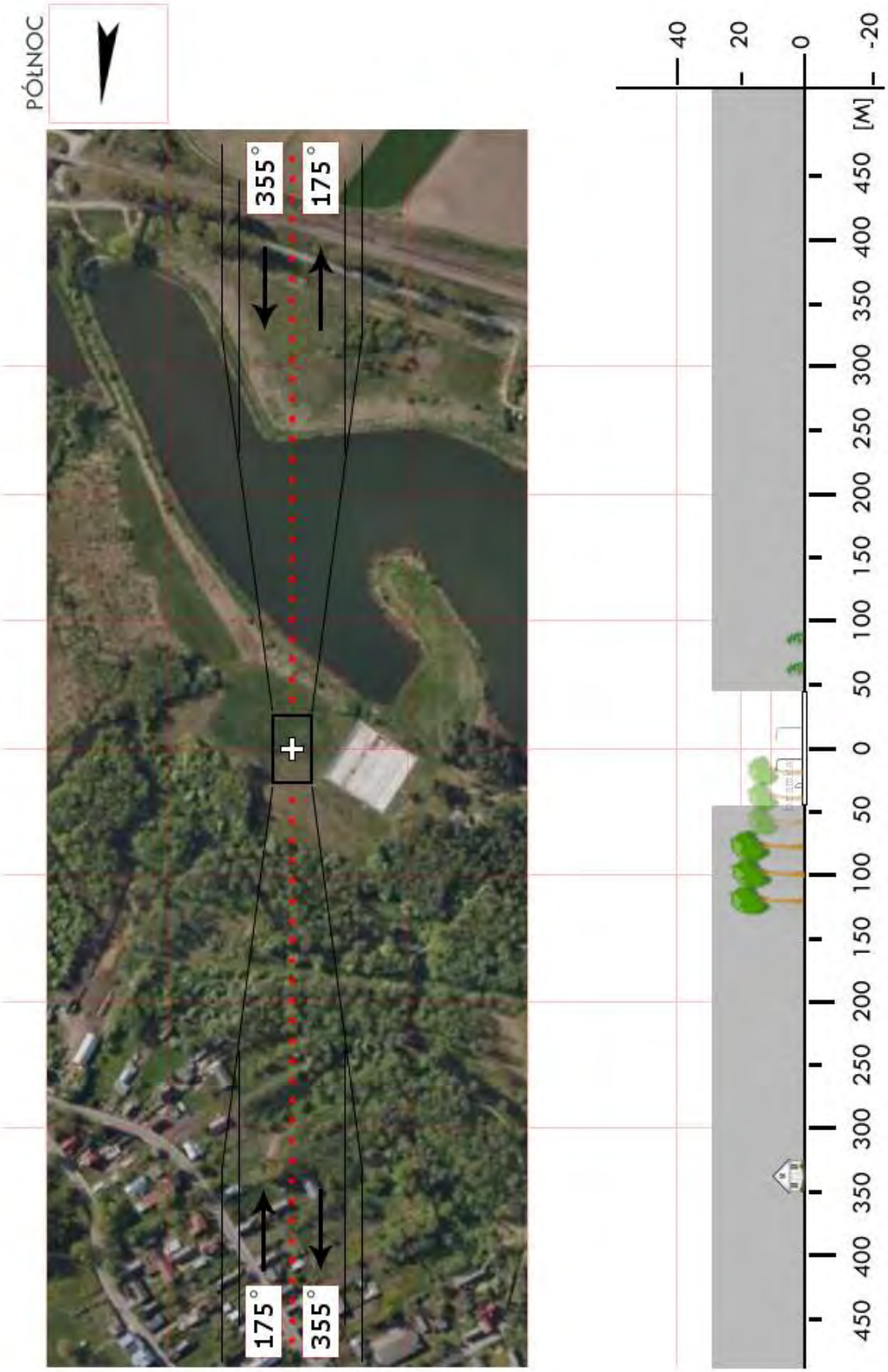

Dział Operacji Lotniczych © Lotnicze Pogotowie Ratunkowe
Wyłącznie do użytku operacyjnego przez służby ratownicze

BSK 08	**Sokółka** / stadion gm. Sokółka pow. sokólski woj. podlaskie	Współrzędne geograficzne	53° 24,48’ N 023° 30,42’ E
		Wzniesienie nad poziom morza	545 ft

Stopień trudności	I			
Główny kierunek podejścia	330° / 150°		Światła podejścia	
Główny kierunek startu	150° / 330°		brak	
	FATO		TLOF	
Wymiary	70 x 105 m		70 x 105 m	
Rodzaj nawierzchni	trawa		trawa	
Oznakowanie	brak		brak	
Oświetlenie	brak		brak	
Oświetlenie przeszkód	brak			
Wskaźnik kierunku wiatru	brak			
Minimalne warunki atmosferyczne do startu i lądowania		Dzień		Noc
	Widzialność	1500 m	Widzialność	3000 m
	Pułap chmur	500 ft	Podstawa chmur	1200 ft

Stałe przeszkody:
wzdłuż pn.-wsch. strony rząd lamp oświetleniowych o wys. ok. 20m, poza FATO

Ograniczenia lokalne:	Procedury specjalne:
brak	brak

Administrator terenu	OSiR Sokółka, tel. 85 711 2571
Łączność radiotelefoniczna	169,000 MHz (kanał 39); 149,900 (kanał U02)
Pomoc medyczna, nr tel.	PR Sokółka, tel. 85 711 9777
Straż Pożarna, nr tel.	KP PSP Sokółka, tel. 85 722 9900, 85722 8033
Policja, nr tel.	KPP Sokółka, tel. 85 711 0333
Służba ruchu lotniczego	Olsztyn INFO 118,775 MHz
Osłona meteorologiczna	IMGW Okęcie, tel. 22 846 0682, 22 650 4485

Zabezpieczenie terenu:
Straż Pożarna, załoga HEMS

Dział Operacji Lotniczych © Lotnicze Pogotowie Ratunkowe
Wyłącznie do użytku operacyjnego przez służby ratownicze

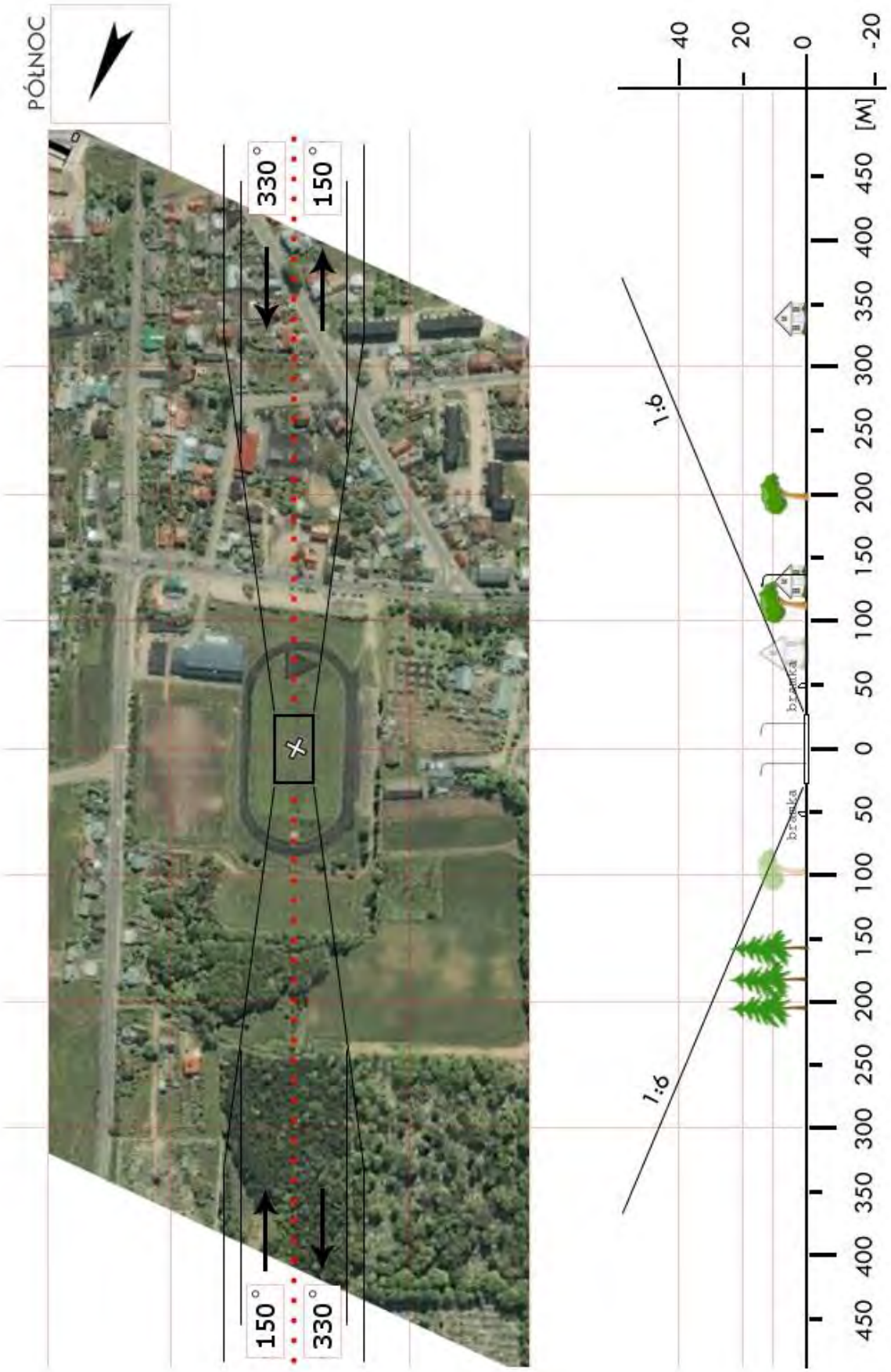

Dział Operacji Lotniczych © Lotnicze Pogotowie Ratunkowe
Wyłącznie do użytku operacyjnego przez służby ratownicze

BSK 09	**Suchowola** / boisko gm. Suchowola pow. sokólski woj. podlaskie	Współrzędne geograficzne	53° 34,93’ N 023° 05,80’ E
		Wzniesienie nad poziom morza	395 ft

Stopień trudności	**Wariant IIb**			
Główny kierunek podejścia	320° / 140°		Światła podejścia	
Główny kierunek startu	140° / 320°		brak	
	FATO		TLOF	
Wymiary	25 x 95 m		10 x 10 m	
Rodzaj nawierzchni	trawa		trawa	
Oznakowanie	brak		brak	
Oświetlenie	brak		brak	
Oświetlenie przeszkód	brak			
Wskaźnik kierunku wiatru	brak			
Minimalne warunki atmosferyczne do startu i lądowania		Dzień		Noc
	Widzialność	1500 m	Widzialność	3000 m
	Pułap chmur	500 ft	Podstawa chmur	1200 ft

Stałe przeszkody:
Bramki w rozstawie 100m;
NW: drzewa iglaste o wys. do 19m w odl. 55m od środka FATO;
SE: drzewa mieszane o wys. do 18m w odl. 60m;
NE: drzewa iglaste o wys. do 20m;
SW: spadek terenu ok. 2m, dalej drugie boisko PN.

Ograniczenia lokalne:	Procedury specjalne:
brak	Cat. A

Administrator terenu	UM Suchowola, tel. 85 722 9400
Łączność radiotelefoniczna	169,000 MHz (kanał 39); 149,900 (kanał U02)
Pomoc medyczna, nr tel.	CPR Białystok, tel. 85 665 8830, Sokółka 85 711 9777
Straż Pożarna, nr tel.	KP PSP Sokółka, tel. 85 722 9900, 85 722 8033
Policja, nr tel.	KPP Sokółka, tel. 85 670 4700
Służba ruchu lotniczego	Olsztyn INFO 118,775 MHz, tel. 22 574 5588
Osłona meteorologiczna	IMGW Okęcie, tel. 22 846 0682, 22 569 4592

Zabezpieczenie terenu:
Straż Pożarna, załoga HEMS

Dział Operacji Lotniczych © Lotnicze Pogotowie Ratunkowe
Wyłącznie do użytku operacyjnego przez służby ratownicze

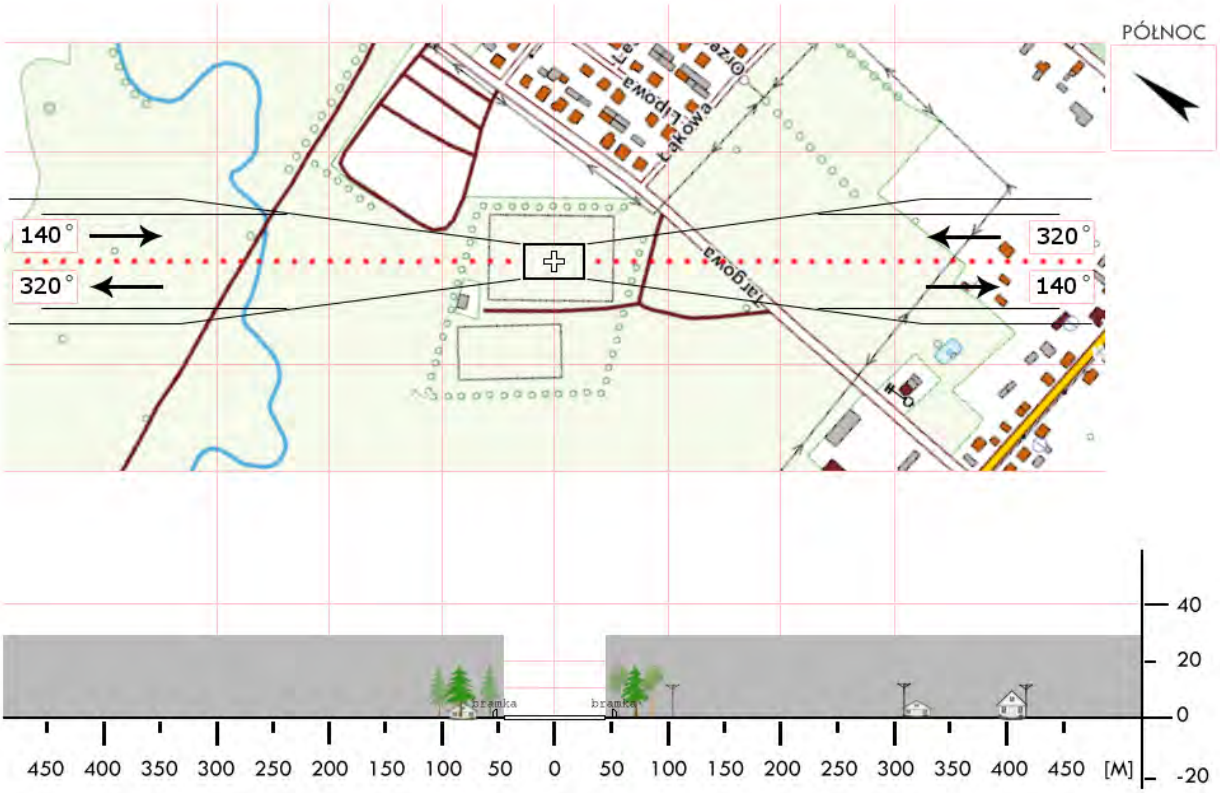

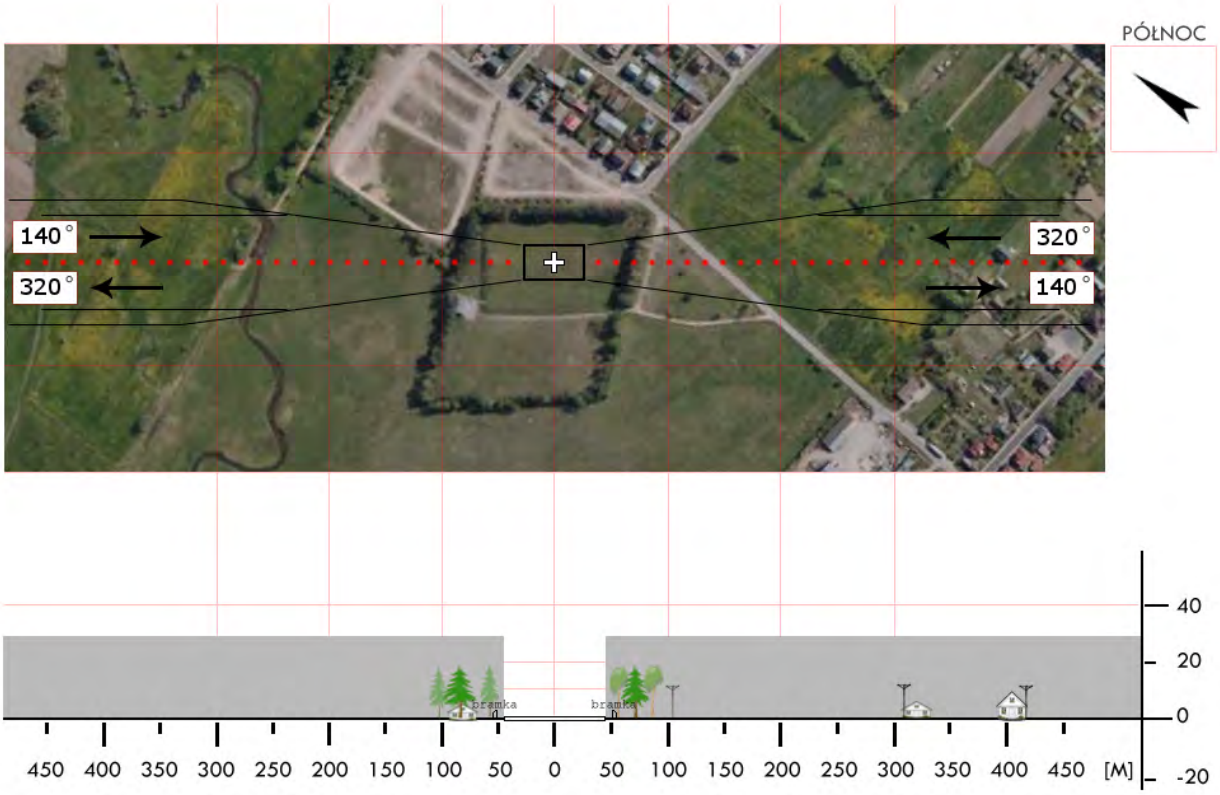

Dział Operacji Lotniczych © Lotnicze Pogotowie Ratunkowe
Wyłącznie do użytku operacyjnego przez służby ratownicze

BSK 10	**Szudziałowo** / boisko gm. Szudziałowo pow. sokólski woj. podlaskie	Współrzędne geograficzne	53° 18,07' N 023° 39,75' E
		Wzniesienie nad poziom morza	574 ft

Stopień trudności	**Wariant IIb**			
Główny kierunek podejścia	030° / 210°		Światła podejścia	
Główny kierunek startu	210° / 030°		brak	
	FATO		TLOF	
Wymiary	100 x 76 m		10 x 10 m	
Rodzaj nawierzchni	trawa		trawa	
Oznakowanie	brak		brak	
Oświetlenie	brak		brak	
Oświetlenie przeszkód	brak			
Wskaźnik kierunku wiatru	brak			
Minimalne warunki atmosferyczne do startu i lądowania		Dzień		Noc
	Widzialność	1500 m	Widzialność	3000 m
	Pułap chmur	500 ft	Podstawa chmur	1200 ft

Stałe przeszkody:
Drzewa h=7m na kier. 100° w odl. 102m;
Dom jednopiętrowy na kier. 210° w odl. 146m;
Drzewa h=20m na kier. 050° w odl. 74m;
Drzewa h=20m na kier. 230° w odl. 79m

Ograniczenia lokalne:	Procedury specjalne:
ADIZ 8 km do granicy państwowej	Cat. A

Administrator terenu	UG Szudziałowo, tel. 85 722 1404
Łączność radiotelefoniczna	169,000 MHz (kanał 39); 149,900 (kanał U02)
Pomoc medyczna, nr tel.	PR Sokółka, tel. 85 722 2525
Straż Pożarna, nr tel.	KP PSP Sokółka, tel. 85 722 9900
Policja, nr tel.	KPP Sokółka, tel. 85 711 0333
Służba ruchu lotniczego	Olsztyn INFO 118,775MHz
Osłona meteorologiczna	IMGW Okęcie, tel. 22 846 0682, 22 650 4485

Zabezpieczenie terenu:
Straż Pożarna

Dział Operacji Lotniczych © Lotnicze Pogotowie Ratunkowe
Wyłącznie do użytku operacyjnego przez służby ratownicze

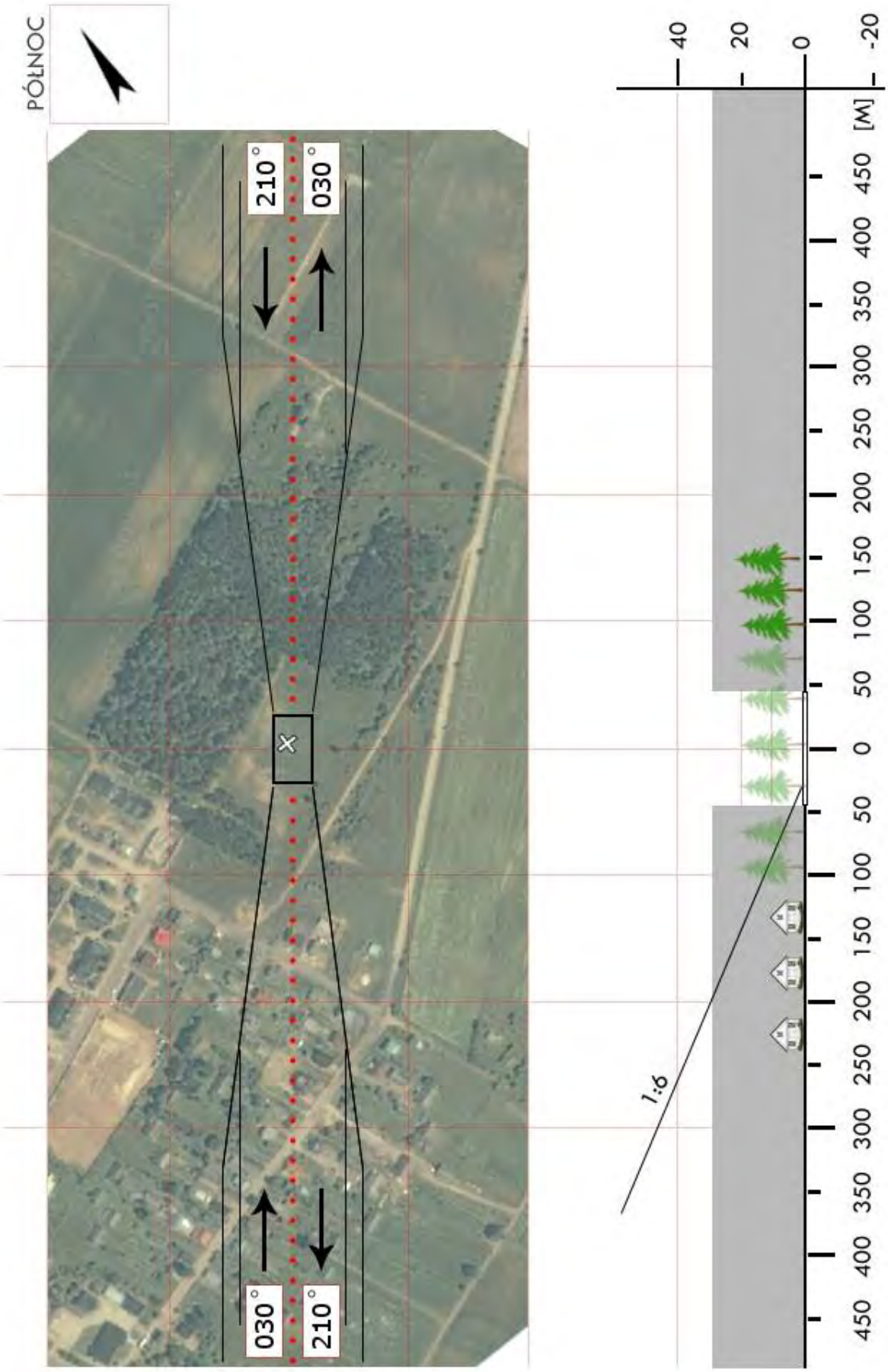

Dział Operacji Lotniczych © Lotnicze Pogotowie Ratunkowe
Wyłącznie do użytku operacyjnego przez służby ratownicze

BSU 01	**Bakałarzewo** / pole gm. Bakałarzewo pow. suwalski woj. podlaskie	Współrzędne geograficzne	54° 06,02' N 022° 39,87' E
		Wzniesienie nad poziom morza	574 ft

Stopień trudności	I			
Główny kierunek podejścia	230° / 050°		Światła podejścia	
Główny kierunek startu	050° / 230°		brak	
	FATO		TLOF	
Wymiary	25 x 50 m		10 x 10 m	
Rodzaj nawierzchni	trawa		trawa	
Oznakowanie	brak		brak	
Oświetlenie	brak		brak	
Oświetlenie przeszkód	brak			
Wskaźnik kierunku wiatru	brak			
Minimalne warunki atmosferyczne do startu i lądowania		Dzień		Noc
	Widzialność	1500 m	Widzialność	3000 m
	Pułap chmur	500 ft	Podstawa chmur	1200 ft

Stałe przeszkody:

Po północnej stronie droga z płotem w odl. 20m;
Po południowej stronie teren opada w kierunku żwirowni odległej o 40m.

Ograniczenia lokalne:	Procedury specjalne:
brak	brak

Administrator terenu	Marta Naruszewicz, tel. 514 364 153
Łączność radiotelefoniczna	169,000 MHz (kanał 39); 149,900 (kanał U02)
Pomoc medyczna, nr tel.	WSPR CPR Suwałki, tel. 87 567 2570
Straż Pożarna, nr tel.	KM PSP, tel. 87 566 02 04 (07) JRG 87 566 0205
Policja, nr tel.	KM Policji Suwałki, tel. 87 564 1212, 87 564 6212
Służba ruchu lotniczego	Olsztyn INFO 118,775 MHz, tel. 22 574 5588
Osłona meteorologiczna	IMGW Okęcie, tel. 22 846 0682, 22 650 4485

Zabezpieczenie terenu:

Straż Pożarna, załoga HEMS

Dział Operacji Lotniczych © Lotnicze Pogotowie Ratunkowe
Wyłącznie do użytku operacyjnego przez służby ratownicze

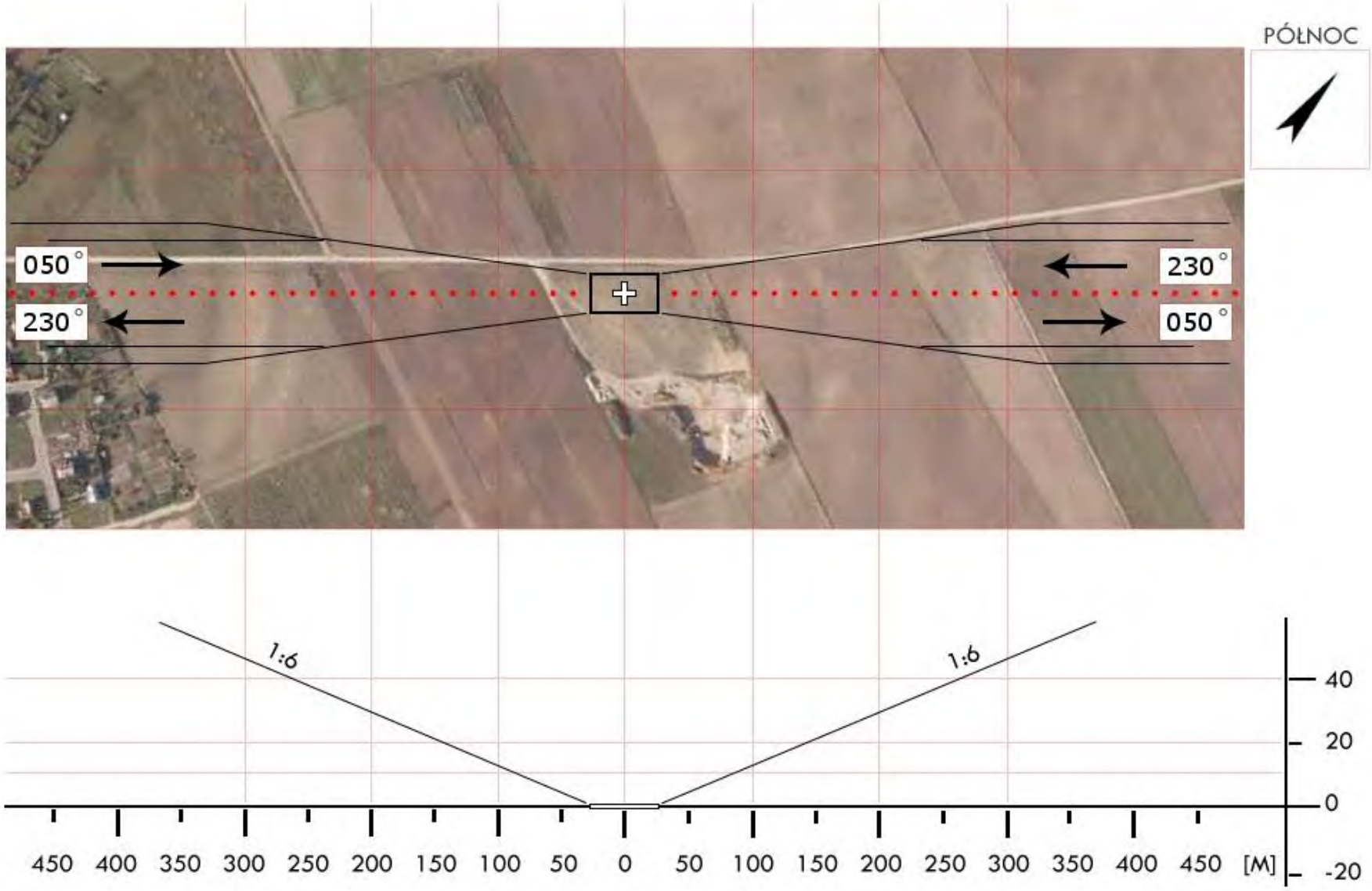

Dział Operacji Lotniczych © Lotnicze Pogotowie Ratunkowe
Wyłącznie do użytku operacyjnego przez służby ratownicze

BSU 02	**Filipów** / boisko gm. Filipów pow. suwalski woj. podlaskie	Współrzędne geograficzne	54° 10,61' N 022° 37,74' E
		Wzniesienie nad poziom morza	594 ft

Stopień trudności	**Wariant IIa**			
Główny kierunek podejścia	345° / 165°		Światła podejścia	
Główny kierunek startu	165° / 345°		brak	
	FATO		TLOF	
Wymiary	25 x 80 m		10 x 10 m	
Rodzaj nawierzchni	trawa		trawa	
Oznakowanie	brak		brak	
Oświetlenie	brak		brak	
Oświetlenie przeszkód	brak			
Wskaźnik kierunku wiatru	brak			
Minimalne warunki atmosferyczne do startu i lądowania		Dzień		Noc
	Widzialność	1500 m	Widzialność	3000 m
	Pułap chmur	500 ft	Podstawa chmur	1200 ft

Stałe przeszkody:
N: siatka h=6m za bramką;
E: budynki mieszkalne h=14m na skarpie 6m (razem 20m nad poziom boiska);
S: skarpa h=6m;
W: drzewa h=12m

Ograniczenia lokalne:	Procedury specjalne:
brak	Lądowanie w nocy przy asyście straży pożarnej **Cat. A**

Administrator terenu	Wójt Gminy Filipów, tel. 87 569 60 81
Łączność radiotelefoniczna	169,000 MHz (kanał 39); 149,900 (kanał U02)
Pomoc medyczna, nr tel.	WSPR Suwałki, tel. 87 567 25 70
Straż Pożarna, nr tel.	KM PSP Suwałki, tel. 87 566 02 04(07)
Policja, nr tel.	KP Policji Suwałki, tel. 87 567 24 03
Służba ruchu lotniczego	Olsztyn INFO 118,775 MHz, tel. 22 574 5588
Osłona meteorologiczna	IMGW Okęcie, tel. 22 8460682, 22 6504485

Zabezpieczenie terenu:
Załoga HEMS, Straż Pożarna

Dział Operacji Lotniczych © Lotnicze Pogotowie Ratunkowe
Wyłącznie do użytku operacyjnego przez służby ratownicze

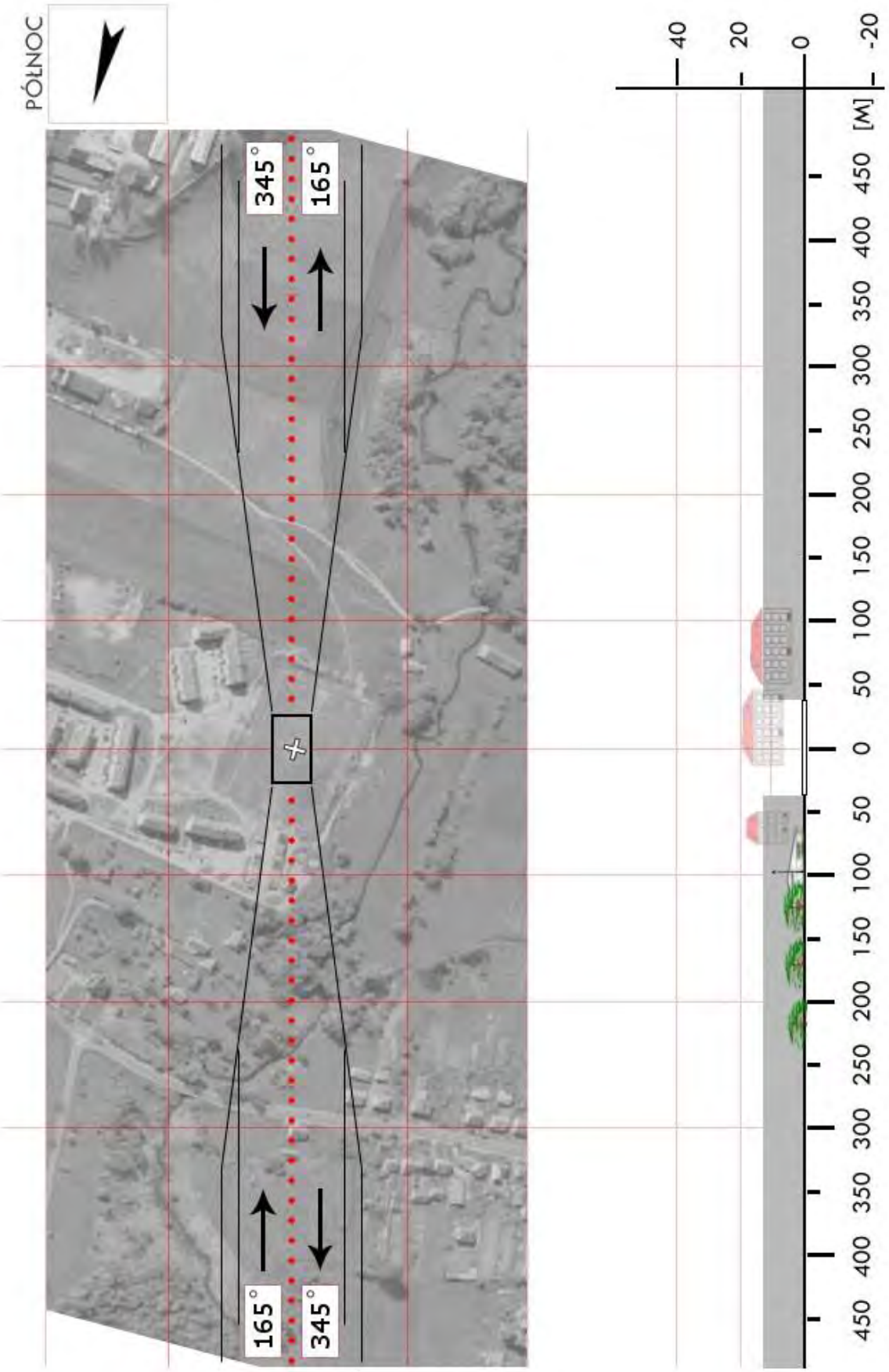

Dział Operacji Lotniczych © Lotnicze Pogotowie Ratunkowe
Wyłącznie do użytku operacyjnego przez służby ratownicze

BSU 03	**Jeleniewo** / boisko	Współrzędne geograficzne	54° 13,07' N 022° 54,31' E
	gm. Jeleniewo		
	pow. suwalski	Wzniesienie nad poziom morza	706 ft
	woj. podlaskie		

Stopień trudności	**Wariant IIb**			
Główny kierunek podejścia	265° / 085°		Światła podejścia	
Główny kierunek startu	085° / 265°		brak	
	FATO		TLOF	
Wymiary	25 x 95 m		10 x 10 m	
Rodzaj nawierzchni	trawa		trawa	
Oznakowanie	brak		brak	
Oświetlenie	brak		brak	
Oświetlenie przeszkód	brak			
Wskaźnik kierunku wiatru	brak			
Minimalne warunki atmosferyczne do startu i lądowania		Dzień		Noc
	Widzialność	1500 m	Widzialność	3000 m
	Pułap chmur	500 ft	Podstawa chmur	1200 ft

Stałe przeszkody:
Od E: przeszkód brak,
Od W: las iglasty h=15-18m w odl. 120m,
Od N: las iglasty h=15-18m,
Od S: pojedyncze sosny do 12m.

Ograniczenia lokalne:	Procedury specjalne:
brak	Cat. A

Administrator terenu	Wójt Gminy Jeleniewo, tel. 87 568 3022
Łączność radiotelefoniczna	169,000 MHz (kanał 39); 149,900 MHz (kanał U02)
Pomoc medyczna, nr tel.	WSPR CPR Suwałki, tel. 87 567 2570
Straż Pożarna, nr tel.	KM PSP Suwałki, tel. 87 566 0204 (-07)
Policja, nr tel.	KMP Suwałki, tel. 87 564 1212, 87 564 6212
Służba ruchu lotniczego	Olsztyn INFO, 118,775 MHz, tel. 22 574 5588
Osłona meteorologiczna	IMGW Okęcie, tel. 22 846 0682, 22 569 4592

Zabezpieczenie terenu:
Straż Pożarna, załoga HEMS

Dział Operacji Lotniczych © Lotnicze Pogotowie Ratunkowe
Wyłącznie do użytku operacyjnego przez służby ratownicze

Dział Operacji Lotniczych © Lotnicze Pogotowie Ratunkowe
Wyłącznie do użytku operacyjnego przez służby ratownicze

BSU 04	**Krzywólka** / pole gm. Przerośl pow. suwalski woj. podlaskie	Współrzędne geograficzne	54° 14,92’ N 022° 37,87’ E
		Wzniesienie nad poziom morza	761 ft

Stopień trudności	I	
Główny kierunek podejścia	280° / 100°	Światła podejścia
Główny kierunek startu	100° / 280°	brak
	FATO	TLOF
Wymiary	25 x 50 m	10 x 10 m
Rodzaj nawierzchni	trawa	trawa
Oznakowanie	brak	brak
Oświetlenie	brak	brak
Oświetlenie przeszkód	brak	
Wskaźnik kierunku wiatru	brak	

Minimalne warunki atmosferyczne do startu i lądowania		Dzień		Noc
	Widzialność	1500 m	Widzialność	3000 m
	Pułap chmur	500 ft	Podstawa chmur	1200 ft

Stałe przeszkody:
brak

Ograniczenia lokalne:	Procedury specjalne:
ADIZ – 13,8km do granicy	Lądowanie w nocy przy asyście straży pożarnej

Administrator terenu	Andrzej Olszewski, tel. 698 319290
Łączność radiotelefoniczna	169,000 MHz (kanał 39); 149,900 (kanał U02)
Pomoc medyczna, nr tel.	WSPR CPR Suwałki, tel. 87 567 25 70
Straż Pożarna, nr tel.	KM PSP Suwałki, tel. 87 566 02 04 (07)
Policja, nr tel.	KM Policji Suwałki, tel. 87 564 12 12, 87 567 24 03
Służba ruchu lotniczego	Olsztyn INFO 118,775MHz, tel. 22 574 5588
Osłona meteorologiczna	IMGW Okęcie, tel. 22 8460682, 22 6504485

Zabezpieczenie terenu:
Załoga HEMS, Straż Pożarna

Dział Operacji Lotniczych © Lotnicze Pogotowie Ratunkowe
Wyłącznie do użytku operacyjnego przez służby ratownicze

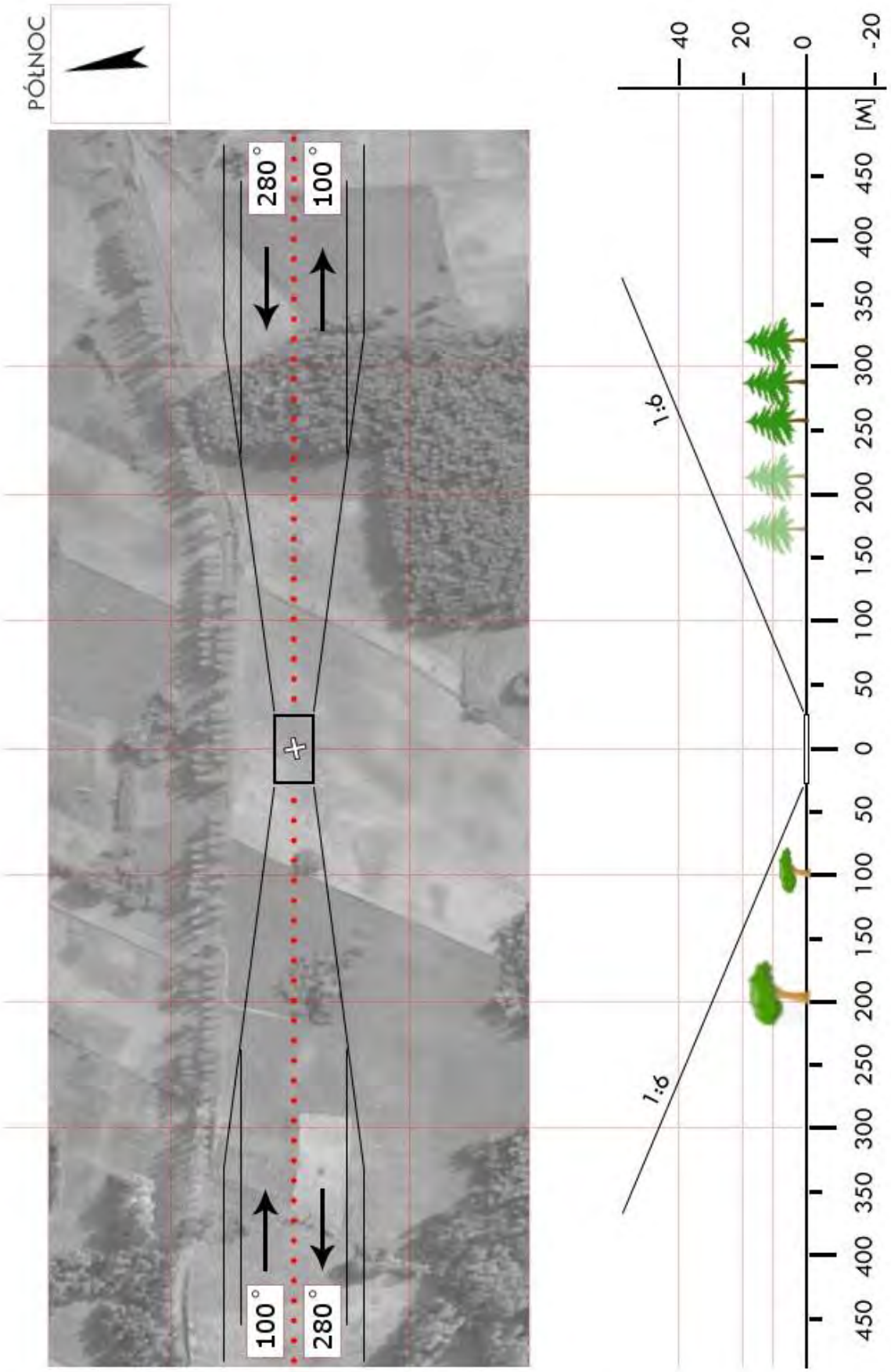

Dział Operacji Lotniczych © Lotnicze Pogotowie Ratunkowe
Wyłącznie do użytku operacyjnego przez służby ratownicze

BSU 05	**Sucha Wieś** / boisko gm. Raczki pow. suwalski woj. podlaskie	Współrzędne geograficzne	53° 57,77' N 022° 49,12' E
		Wzniesienie nad poziom morza	502 ft

Stopień trudności	I			
Główny kierunek podejścia	310° / 130°		Światła podejścia	
Główny kierunek startu	130° / 310°		brak	
	FATO		TLOF	
Wymiary	25 x 50 m		10 x 10 m	
Rodzaj nawierzchni	trawa		trawa	
Oznakowanie	brak		brak	
Oświetlenie	brak		brak	
Oświetlenie przeszkód	brak			
Wskaźnik kierunku wiatru	brak			
Minimalne warunki atmosferyczne do startu i lądowania		Dzień		Noc
	Widzialność	1500 m	Widzialność	3000 m
	Pułap chmur	500 ft	Podstawa chmur	1200 ft

Stałe przeszkody:
310: drzewa h=10m w odl. 120m od środka FATO.
130: zabudowania, drzewa o wys. do 20m, linia energet. WN o wys. do 25m w odl. 420m.
NE: linia ŚN h=10m w odl. 44m (prawie równoległa do osi podejścia).
SW: boisko, dalej budynki i szosa.

Ograniczenia lokalne:	Procedury specjalne:
brak	brak

Administrator terenu	Wójt gm. Raczki, tel. 87 568 5925
Łączność radiotelefoniczna	169,000 MHz (kanał 39); 149,900 (kanał U02)
Pomoc medyczna, nr tel.	DM10-03 Suwałki, tel. 85 665 8836, 87 565 8115
Straż Pożarna, nr tel.	WSKR, tel. 85 653 7341
Policja, nr tel.	KWP, Oficer dyż., tel. 85 654 4850
Służba ruchu lotniczego	ATC lub FIS dla danej przestrzeni lub obszaru
Osłona meteorologiczna	CBPL (IMGW) Warszawa, tel. 22 569 4592, -4584, 503 122 805

Zabezpieczenie terenu:
Straż Pożarna, załoga HEMS

Dział Operacji Lotniczych © Lotnicze Pogotowie Ratunkowe
Wyłącznie do użytku operacyjnego przez służby ratownicze

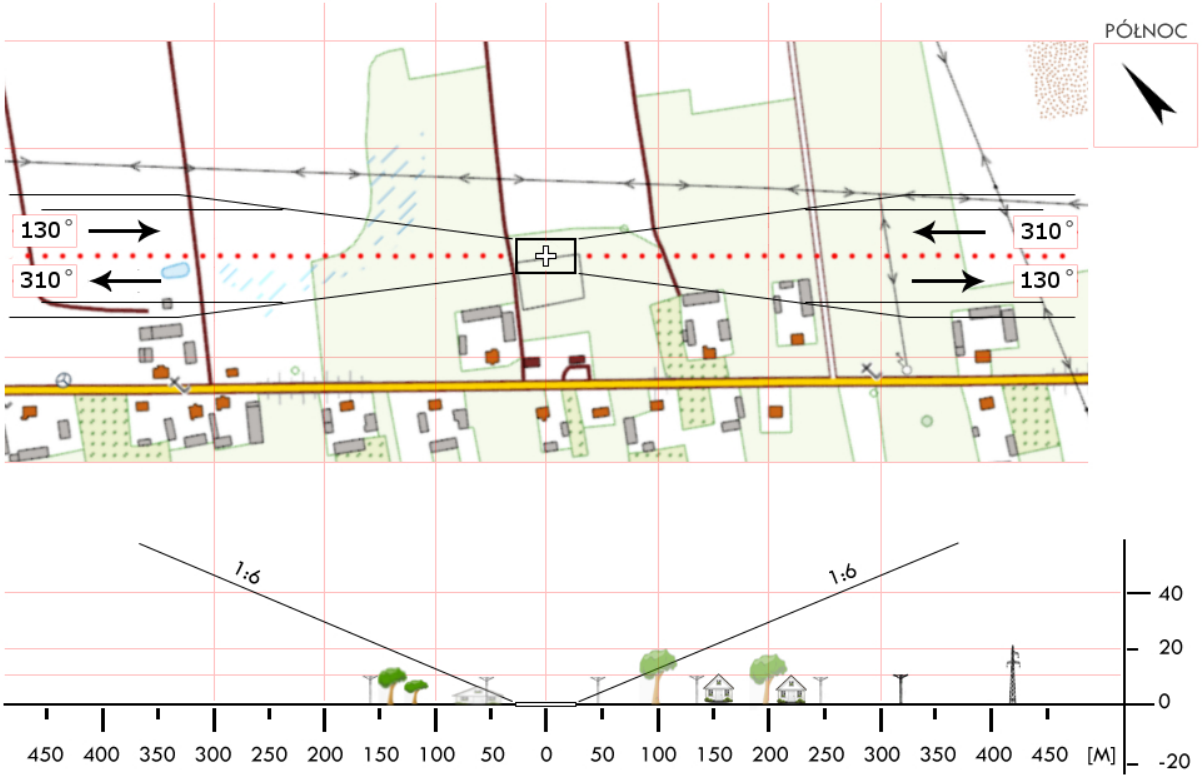

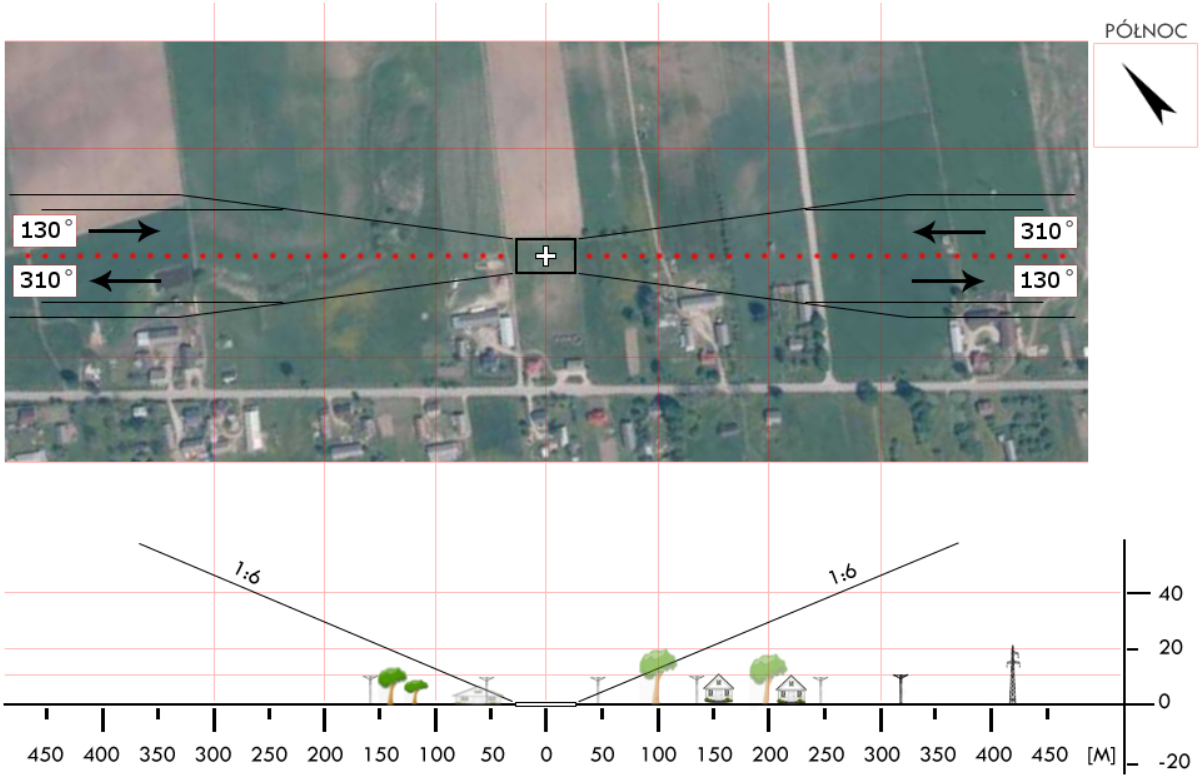

Dział Operacji Lotniczych © Lotnicze Pogotowie Ratunkowe
Wyłącznie do użytku operacyjnego przez służby ratownicze

BSU 06	**Rutka-Tartak** / łąka gm. Rutka-Tartak pow. suwalski woj. podlaskie	Współrzędne geograficzne	54° 19,75’ N 022° 58,62’ E
		Wzniesienie nad poziom morza	554 ft

Stopień trudności	I	
Główny kierunek podejścia	090° / 270°	Światła podejścia
Główny kierunek startu	270° / 090°	brak
	FATO	TLOF
Wymiary	25 x 50 m	15 x 15 m
Rodzaj nawierzchni	trawa	trawa
Oznakowanie	brak	brak
Oświetlenie	brak	brak
Oświetlenie przeszkód	brak	
Wskaźnik kierunku wiatru	brak	

Minimalne warunki atmosferyczne do startu i lądowania		Dzień		Noc
	Widzialność	1500 m	Widzialność	3000 m
	Pułap chmur	500 ft	Podstawa chmur	1200 ft

Stałe przeszkody:
brak

Ograniczenia lokalne:	Procedury specjalne:
4,4 km do granicy państwowej	brak

Administrator terenu	Wójt Gminy, tel. 87 568 7254, 604 508 601
Łączność radiotelefoniczna	169,000 MHz (kanał 39); 149,900 MHz (kanał U02)
Pomoc medyczna, nr tel.	WSPR Suwałki, tel. 87 567 2570
Straż Pożarna, nr tel.	tel. 87 566 0204
Policja, nr tel.	tel. 87 568 7260
Służba ruchu lotniczego	Olsztyn INFO 118,775MHz, tel. 22 574 5588
Osłona meteorologiczna	IMGW Okęcie, tel. 22 846 0682, 22 650 4485

Zabezpieczenie terenu:
Straż Pożarna

Dział Operacji Lotniczych © Lotnicze Pogotowie Ratunkowe
Wyłącznie do użytku operacyjnego przez służby ratownicze

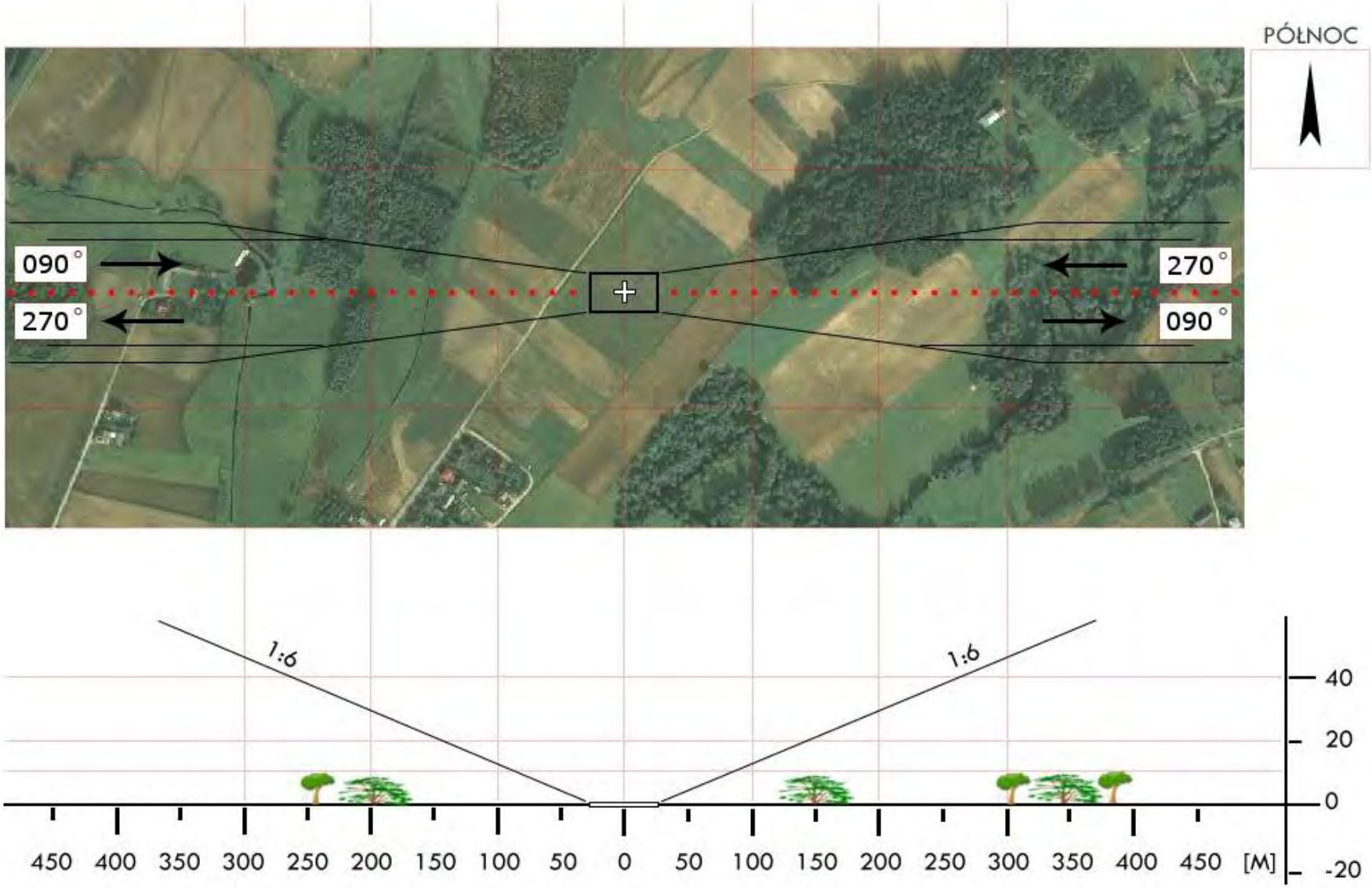

Dział Operacji Lotniczych © Lotnicze Pogotowie Ratunkowe
Wyłącznie do użytku operacyjnego przez służby ratownicze

BSU 08	**Szypliszki** / boisko gm. Szypliszki pow. suwalski woj. podlaskie	Współrzędne geograficzne	54° 15,14' N 023° 04,63' E
		Wzniesienie nad poziom morza	735 ft

Stopień trudności	**Wariant IIb**	
Główny kierunek podejścia	225° / 045°	Światła podejścia
Główny kierunek startu	045° / 225°	brak
	FATO	TLOF
Wymiary	25 x 95 m	10 x 10 m
Rodzaj nawierzchni	trawa	trawa
Oznakowanie	brak	brak
Oświetlenie	brak	brak
Oświetlenie przeszkód	brak	
Wskaźnik kierunku wiatru	brak	

Minimalne warunki atmosferyczne do startu i lądowania		Dzień		Noc
	Widzialność	1500 m	Widzialność	3000 m
	Pułap chmur	500 ft	Podstawa chmur	1200 ft

Stałe przeszkody:
Nie oświetlony maszt GSM h=45m w odległości 118m od środka FATO na kier. 160°;
Drzewa, domy, lampy przewyższające FATO o max 25m na kier. podejścia 225°;
Domy, lampy i linie energetyczne przewyższające FATO o max 12m na kier. podejścia 045°;

Ograniczenia lokalne:	Procedury specjalne:
5km do granicy państwowej	Lądowanie w nocy przy asyście straży pożarnej

Administrator terenu	Wójt Gminy Szypliszki tel. 87 565 90 40, 87 568 10 85
Łączność radiotelefoniczna	169,000 MHz (kanał 39); 149,900 (kanał U02)
Pomoc medyczna, nr tel.	WSPR CPR Suwałki, tel. 87 567 25 70
Straż Pożarna, nr tel.	KM PSP Suwałki tel. 87 566 02 04 (07)
Policja, nr tel.	KM Policji Suwałki, tel. 87 564 12 12, 87 564 62 12
Służba ruchu lotniczego	Olsztyn INFO 118,775, tel. 22 574 5588
Osłona meteorologiczna	IMGW Okęcie, tel. 22 8460682, 22 6504485

Zabezpieczenie terenu:
Załoga HEMS, Straż Pożarna

Dział Operacji Lotniczych © Lotnicze Pogotowie Ratunkowe
Wyłącznie do użytku operacyjnego przez służby ratownicze

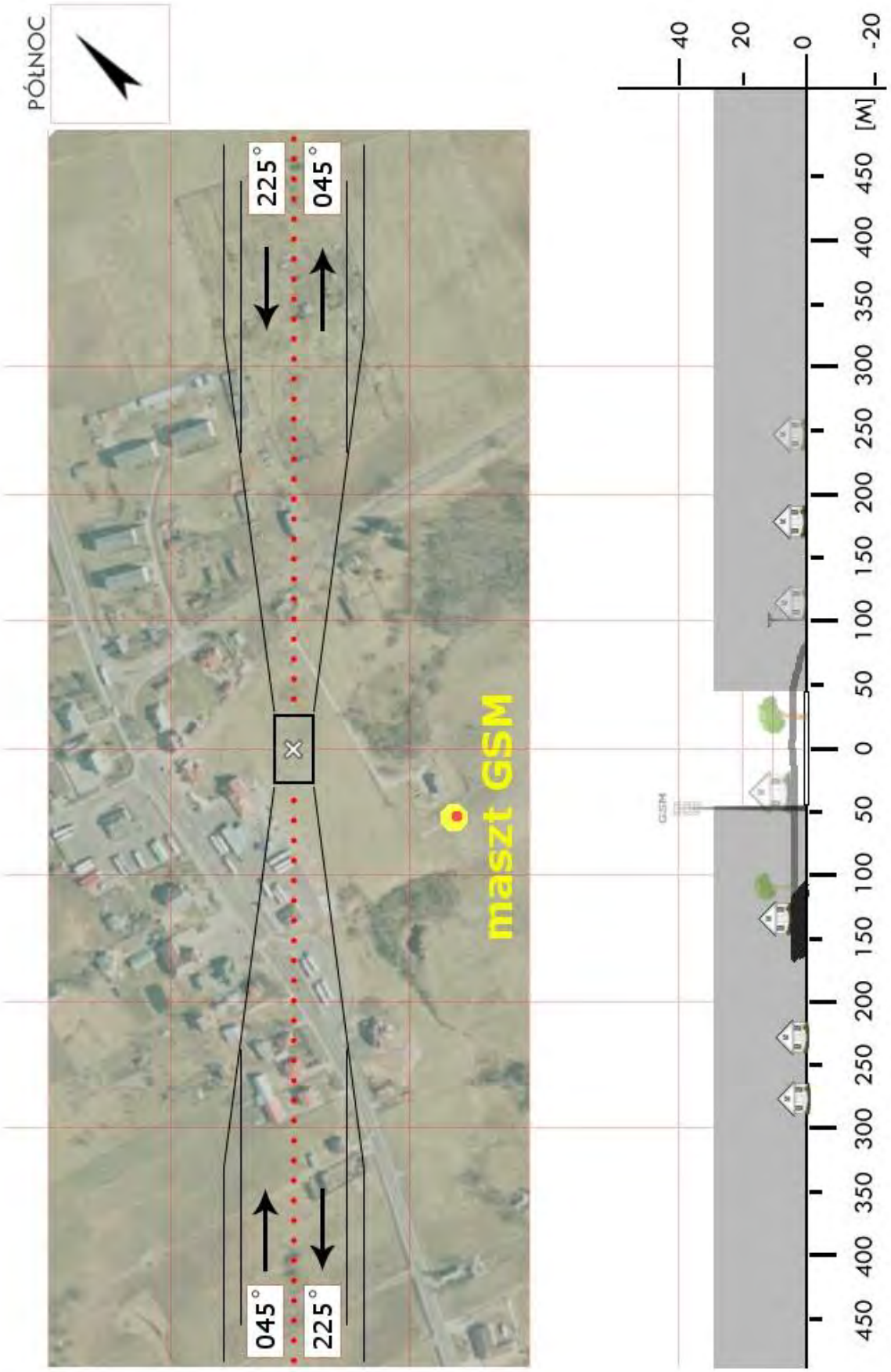

Dział Operacji Lotniczych © Lotnicze Pogotowie Ratunkowe
Wyłącznie do użytku operacyjnego przez służby ratownicze

BSU 8a	**Szelment** / plac sportowy *	Współrzędne geograficzne	54° 12,44' N 022° 58,18' E
	gm. Szypliszki		
	pow. suwalski	Wzniesienie nad poziom morza	640 ft
	woj. podlaskie		

Stopień trudności	**Wariant IIa**			
Główny kierunek podejścia	215° / 035°		Światła podejścia	
Główny kierunek startu	035° / 215°		brak	
	FATO		TLOF	
Wymiary	25 x 70 m		10 x 10 m	
Rodzaj nawierzchni	trawa		trawa	
Oznakowanie	brak		brak	
Oświetlenie	brak		brak	
Oświetlenie przeszkód	brak			
Wskaźnik kierunku wiatru	brak			
Minimalne warunki atmosferyczne do startu i lądowania		Dzień		Noc
	Widzialność	1500 m	Widzialność	3000 m
	Pułap chmur	500 ft	Podstawa chmur	1200 ft

Stałe przeszkody:
Zalesiony stok od południowego wschodu z przeszkodami (drzewa, lampy) przewyższa FATO o 75m, po drugiej stronie rów. Na podejściach przeszkody o wysokości do 12m. Na podejściu z kursem 035 park linowy. Na podejściu z kursem 215 parking, lampy, wyciągi narciarskie. Oddalenie przeszkód na podejściach 60m od środka FATO. FATO wyznaczone u podnóża najbardziej stromego stoku.

Ograniczenia lokalne:	Procedury specjalne:
brak	Lądowanie w nocy przy asyście straży pożarnej Cat. A

Administrator terenu	Dyrektor WOSiR Szelment, tel. 87 567 0708, 783 800 702
Łączność radiotelefoniczna	169,000 MHz (kanał 39); 149,900 (kanał U02)
Pomoc medyczna, nr tel.	WSPR CPR Suwałki, tel. 87 567 2570
Straż Pożarna, nr tel.	KM PSP Suwałki, tel. 87 566 0204 (-07)
Policja, nr tel.	KM Policji Suwałki, tel. 87 564 1212, 87 564 6212
Służba ruchu lotniczego	Olsztyn INFO 118,775MHz, tel. 22 574 5588
Osłona meteorologiczna	IMGW Okęcie, tel. 22 846 0682, 22 650 4485

Zabezpieczenie terenu:
Straż Pożarna, załoga HEMS

---
* WOSiR Szerment – ośrodek narciarski i sportów wodnych

Dział Operacji Lotniczych © Lotnicze Pogotowie Ratunkowe
Wyłącznie do użytku operacyjnego przez służby ratownicze

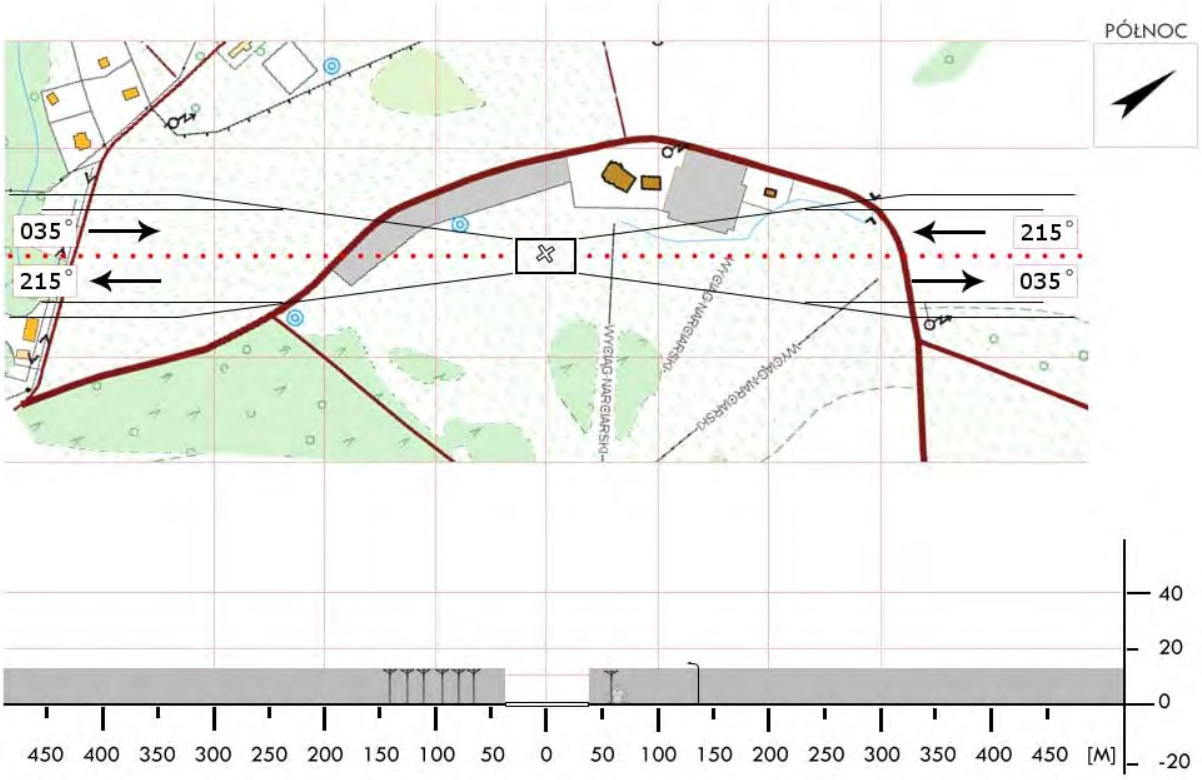

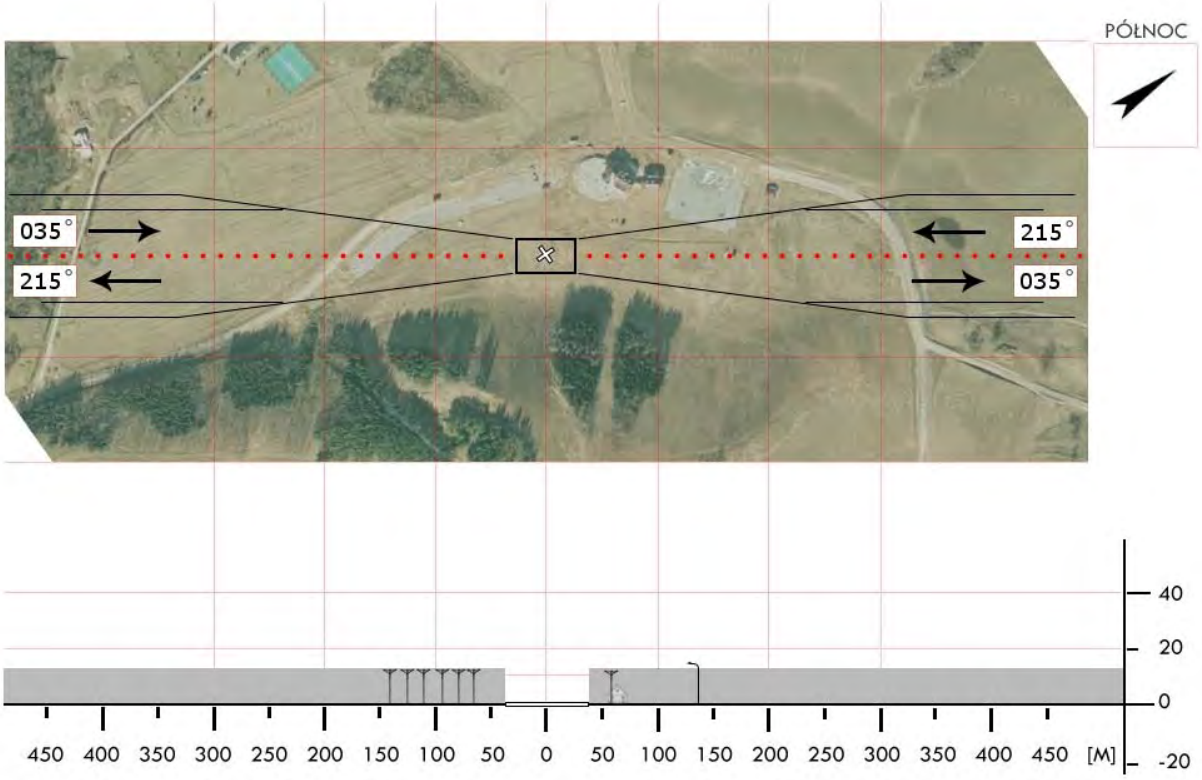

Dział Operacji Lotniczych © Lotnicze Pogotowie Ratunkowe
Wyłącznie do użytku operacyjnego przez służby ratownicze

BSU 09	**Wiżajny** / boisko gm. Wiżajny pow. suwalski woj. podlaskie	Współrzędne geograficzne	54° 22,56’ N 022° 51,55’ E
		Wzniesienie nad poziom morza	800 ft

Stopień trudności	I	
Główny kierunek podejścia	015° / 195°	Światła podejścia
Główny kierunek startu	195° / 015°	brak
	FATO	TLOF
Wymiary	25 x 50 m	15 x 15 m
Rodzaj nawierzchni	trawa	trawa
Oznakowanie	brak	brak
Oświetlenie	brak	brak
Oświetlenie przeszkód	brak	
Wskaźnik kierunku wiatru	brak	

Minimalne warunki atmosferyczne do startu i lądowania		Dzień		Noc
	Widzialność	1500 m	Widzialność	3000 m
	Pułap chmur	500 ft	Podstawa chmur	1200 ft

Stałe przeszkody:
Wzniesienie terenu 3m na kier. 195° w odległości 60m.

Ograniczenia lokalne:	Procedury specjalne:
Granica państwowa 2,7km	Lądowanie w nocy przy asyście straży pożarnej

Administrator terenu	UG Wiżajny, tel. 87 568 80 49
Łączność radiotelefoniczna	169,000 MHz (kanał 39); 149,900 (kanał U02)
Pomoc medyczna, nr tel.	PR Suwałki, tel. 87 567 25 70
Straż Pożarna, nr tel.	PSP Suwałki, tel. 87 566 02 07
Policja, nr tel.	KM Policji Suwałki, tel. 87 567 24 03
Służba ruchu lotniczego	Olsztyn INFO 118,775, tel. 22 574 5588
Osłona meteorologiczna	IMGW Okęcie, tel. 22 8460682, 22 6504485

Zabezpieczenie terenu:
Załoga HEMS, Straż Pożarna

Dział Operacji Lotniczych © Lotnicze Pogotowie Ratunkowe
Wyłącznie do użytku operacyjnego przez służby ratownicze

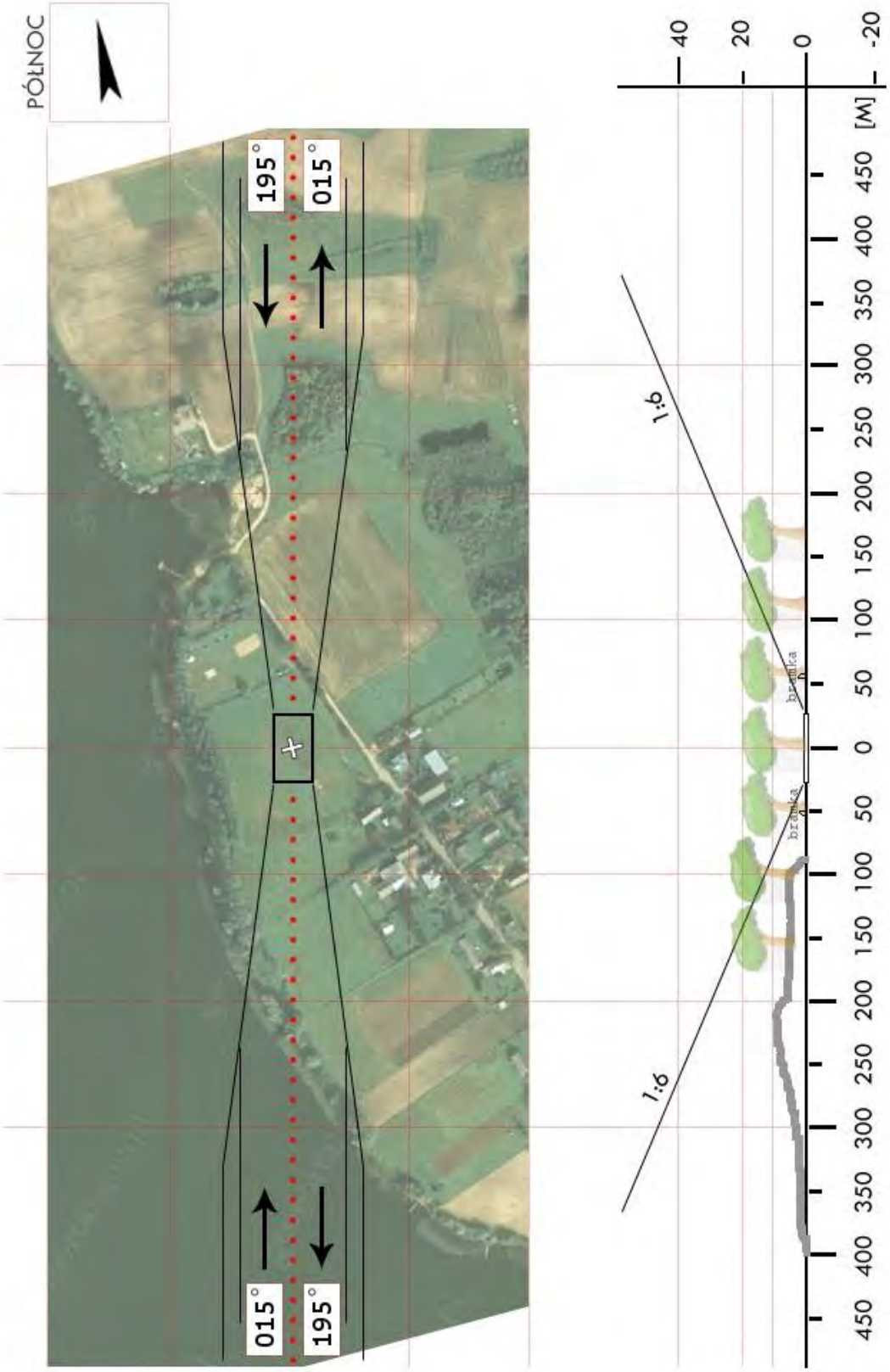

Dział Operacji Lotniczych © Lotnicze Pogotowie Ratunkowe
Wyłącznie do użytku operacyjnego przez służby ratownicze

BWM 01	**Wysokie Maz.** / stadion miejski gm. Wysokie Mazowieckie pow. wysokomazowiecki woj. podlaskie	Współrzędne geograficzne	52° 54,70’ N 022° 30,55’ E
		Wzniesienie nad poziom morza	479 ft

Stopień trudności	I	
Główny kierunek podejścia	245° / 065°	Światła podejścia
Główny kierunek startu	065° / 245°	brak
	FATO	TLOF
Wymiary	80 x 110 m	25 x 25 m
Rodzaj nawierzchni	trawa	trawa
Oznakowanie	brak	brak
Oświetlenie	brak	brak
Oświetlenie przeszkód	brak	
Wskaźnik kierunku wiatru	brak	

Minimalne warunki atmosferyczne do startu i lądowania		Dzień		Noc
	Widzialność	1500 m	Widzialność	3000 m
	Pułap chmur	500 ft	Podstawa chmur	1200 ft

Stałe przeszkody:
S – trybuny 4m oraz maszty flagowe 8m
N – zabudowa przemysłowa

Ograniczenia lokalne:	Procedury specjalne:
brak	brak

Administrator terenu	KS FRESKOVITA, tel. 86 275 8367
Łączność radiotelefoniczna	169,000 MHz (kanał 39); 149,900 (kanał U02)
Pomoc medyczna, nr tel.	86 275 2067
Straż Pożarna, nr tel.	86 275 8100
Policja, nr tel.	86 275 7333
Służba ruchu lotniczego	Olsztyn INFO 118,775 MHz
Osłona meteorologiczna	IMGW Okęcie, tel. 22 846 0682, 22 650 4485

Zabezpieczenie terenu:
Straż Pożarna, załoga HEMS

Dział Operacji Lotniczych © Lotnicze Pogotowie Ratunkowe
Wyłącznie do użytku operacyjnego przez służby ratownicze

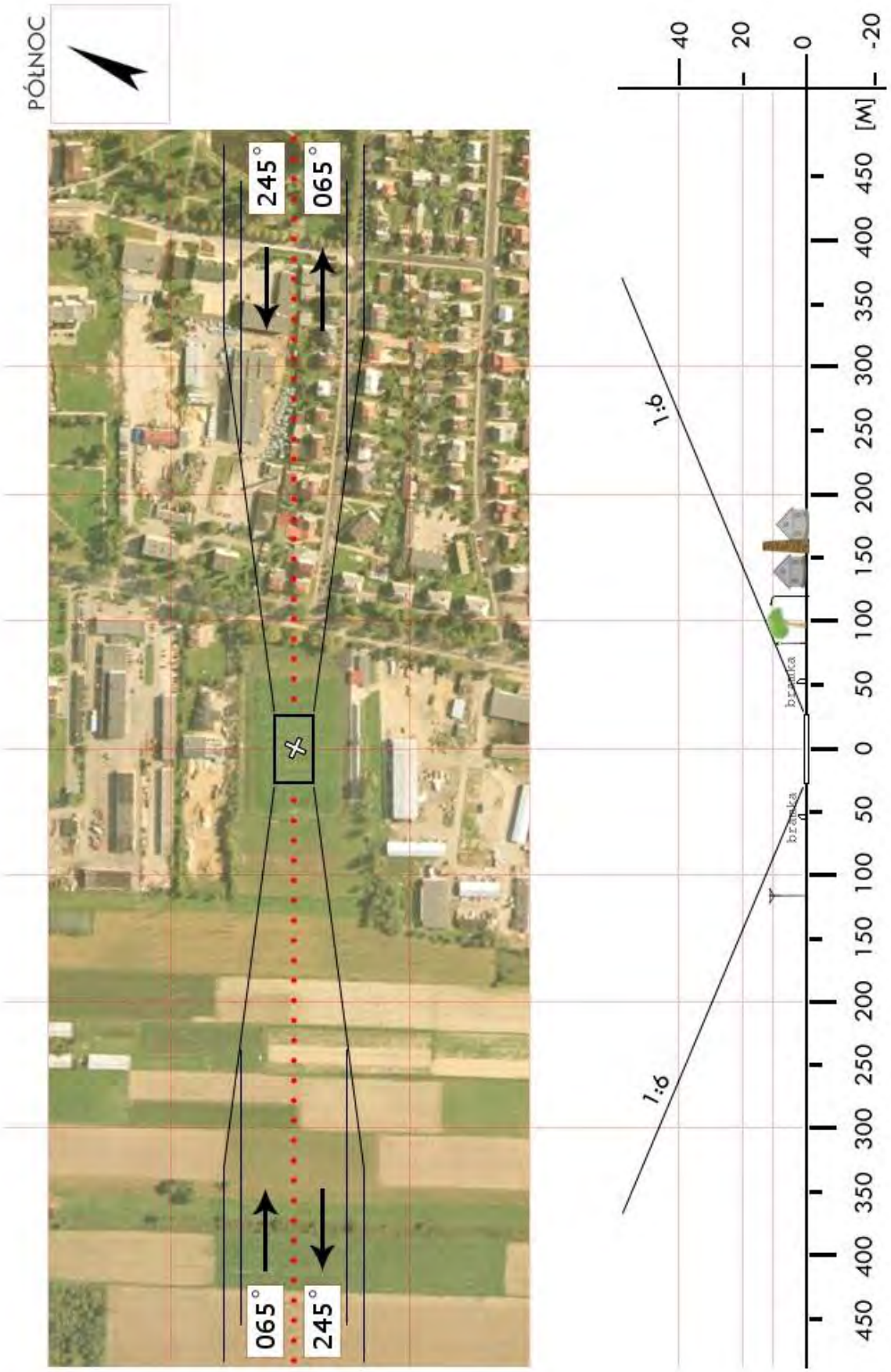

Dział Operacji Lotniczych © Lotnicze Pogotowie Ratunkowe
Wyłącznie do użytku operacyjnego przez służby ratownicze

BWM 02	**Ciechanowiec** / stadion gm. Ciechanowiec pow. wysokomazowiecki woj. podlaskie	Współrzędne geograficzne	52° 40,73’ N 022° 29,60’ E
		Wzniesienie nad poziom morza	368 ft

Stopień trudności	**Wariant IIb**			
Główny kierunek podejścia	350° / 170°		Światła podejścia	
Główny kierunek startu	170° / 350°		brak	
	FATO		TLOF	
Wymiary	25 x 95 m		10 x 10 m	
Rodzaj nawierzchni	trawa		trawa	
Oznakowanie	brak		brak	
Oświetlenie	brak		brak	
Oświetlenie przeszkód	brak			
Wskaźnik kierunku wiatru	brak			
Minimalne warunki atmosferyczne do startu i lądowania		Dzień		Noc
	Widzialność	1500 m	Widzialność	3000 m
	Pułap chmur	500 ft	Podstawa chmur	1200 ft

Stałe przeszkody:

Wieża widokowa h=18m na kier. 320° w odl. 100m (od środka boiska)
E – wysokie drzewa 15–20m na wzniesieniu 3m

Ograniczenia lokalne:	Procedury specjalne:
brak	Cat. A

Administrator terenu	Ciechanowski OKiR, tel. 86 227 1061
Łączność radiotelefoniczna	169,000 MHz (kanał 39); 149,900 (kanał U02)
Pomoc medyczna, nr tel.	DM10-01 Białystok, tel. 85 665 8830, 85 652 7211, 85 743 9696
Straż Pożarna, nr tel.	PSP WSKR, tel. 85 653 7341
Policja, nr tel.	KWP Oficer dyż., tel. 85 654 4850
Służba ruchu lotniczego	ATC lub FIS dla danej przestrzeni lub obszaru
Osłona meteorologiczna	CBPL (IMGW) Warszawa, tel. 22 569 4592, -4584, 503 122 805

Zabezpieczenie terenu:

Straż Pożarna, załoga HEMS

Dział Operacji Lotniczych © Lotnicze Pogotowie Ratunkowe
Wyłącznie do użytku operacyjnego przez służby ratownicze

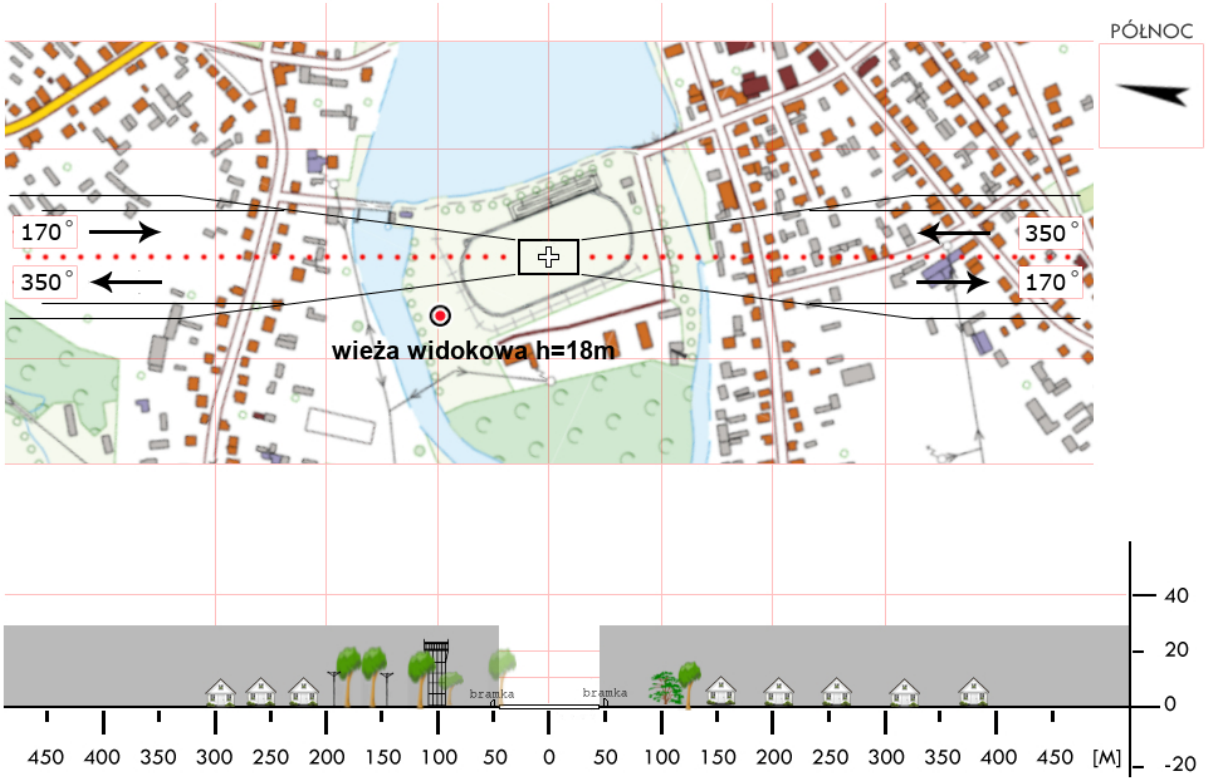

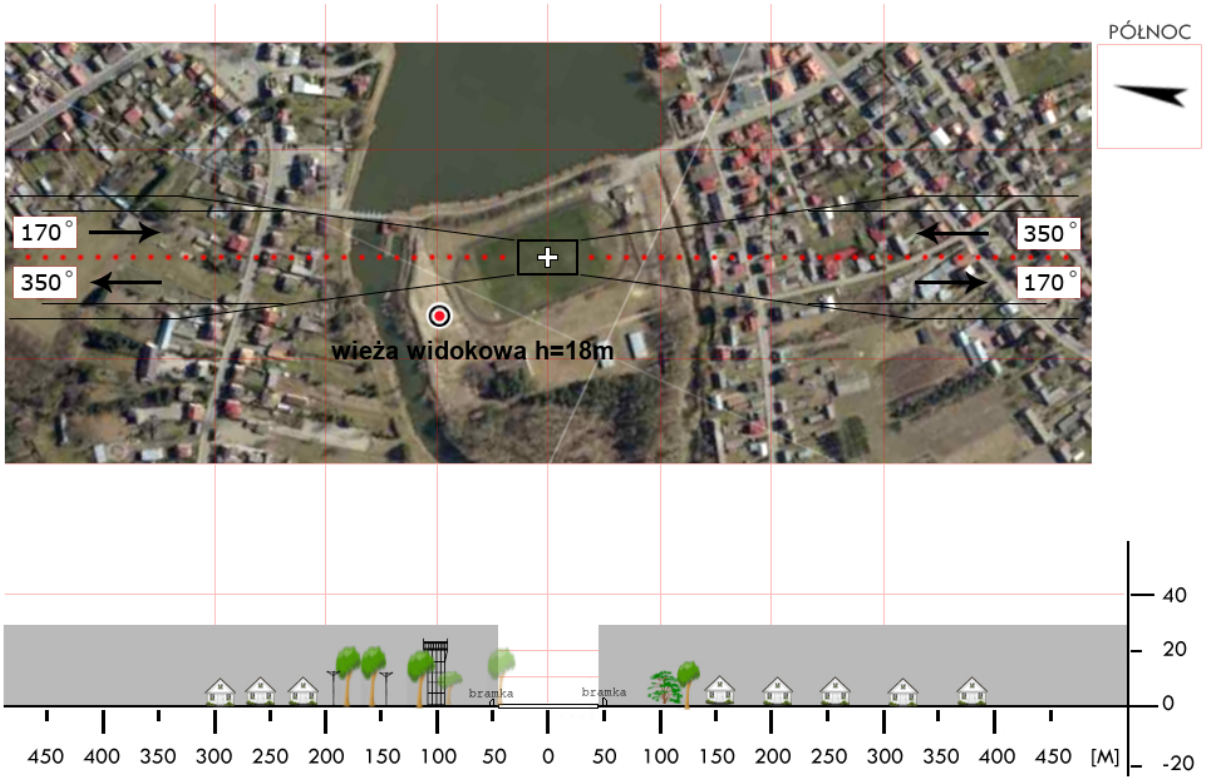

Dział Operacji Lotniczych © Lotnicze Pogotowie Ratunkowe
Wyłącznie do użytku operacyjnego przez służby ratownicze

BWM 03	**Czyżew** - osada / stadion	Współrzędne geograficzne	52° 48,10’ N 022° 18,83’ E
	gm. Czyżew		
	pow. wysokomazowiecki	Wzniesienie nad poziom morza	449 ft
	woj. podlaskie		

Stopień trudności	**Wariant IIb**	
Główny kierunek podejścia	180° / 360°	Światła podejścia
Główny kierunek startu	360° / 180°	brak
	FATO	TLOF
Wymiary	70 x 100 m	25 x 25 m
Rodzaj nawierzchni	trawa	trawa
Oznakowanie	brak	brak
Oświetlenie	brak	brak
Oświetlenie przeszkód	brak	
Wskaźnik kierunku wiatru	brak	

Minimalne warunki atmosferyczne do startu i lądowania		Dzień		Noc
	Widzialność	1500 m	Widzialność	3000 m
	Pułap chmur	500 ft	Podstawa chmur	1200 ft

Stałe przeszkody:
Bezpośrednio dookoła stadionu drzewa h=15 m i latarnie

Ograniczenia lokalne:	Procedury specjalne:
brak	Cat. A

Administrator terenu	Urząd Gminy tel. 86 225 5036
Łączność radiotelefoniczna	169,000 MHz (kanał 39); 149,900 (kanał U02)
Pomoc medyczna, nr tel.	86 275 2067
Straż Pożarna, nr tel.	86 275 8100
Policja, nr tel.	86 275 7333
Służba ruchu lotniczego	Olsztyn INFO 118,775 MHz
Osłona meteorologiczna	IMGW Okęcie, tel. 22 846 0682, 22 650 4485

Zabezpieczenie terenu:
Straż Pożarna, załoga HEMS

Dział Operacji Lotniczych © Lotnicze Pogotowie Ratunkowe
Wyłącznie do użytku operacyjnego przez służby ratownicze

Dział Operacji Lotniczych © Lotnicze Pogotowie Ratunkowe
Wyłącznie do użytku operacyjnego przez służby ratownicze

BWM 04	**Klukowo** / boisko gm. Klukowo pow. wysokomazowiecki woj. podlaskie	Współrzędne geograficzne	52° 47,23’ N 022° 30,12’ E
		Wzniesienie nad poziom morza	446 ft

Stopień trudności	I			
Główny kierunek podejścia	180° / 360°		Światła podejścia	
Główny kierunek startu	360° / 180°		brak	
	FATO		TLOF	
Wymiary	70 x 90 m		25 x 25 m	
Rodzaj nawierzchni	trawa		trawa	
Oznakowanie	brak		brak	
Oświetlenie	brak		brak	
Oświetlenie przeszkód	brak			
Wskaźnik kierunku wiatru	brak			
Minimalne warunki atmosferyczne do startu i lądowania		Dzień		Noc
	Widzialność	1500 m	Widzialność	3000 m
	Pułap chmur	500 ft	Podstawa chmur	1200 ft

Stałe przeszkody:
E – bezpośrednio latarnie i drzewa 15 m wzdłuż drogi
N – stacja paliwowa

Ograniczenia lokalne:	Procedury specjalne:
brak	brak

Administrator terenu	Ciechanowski OKiR tel. 86 227 1061
Łączność radiotelefoniczna	169,000 MHz (kanał 39); 149,900 (kanał U02)
Pomoc medyczna, nr tel.	86 275 2067
Straż Pożarna, nr tel.	86 275 8100
Policja, nr tel.	86 275 7333
Służba ruchu lotniczego	Olsztyn INFO 118,775 MHz
Osłona meteorologiczna	IMGW Okęcie, tel. 22 846 0682, 22 650 4485

Zabezpieczenie terenu:
Straż Pożarna, załoga HEMS

Dział Operacji Lotniczych © Lotnicze Pogotowie Ratunkowe
Wyłącznie do użytku operacyjnego przez służby ratownicze

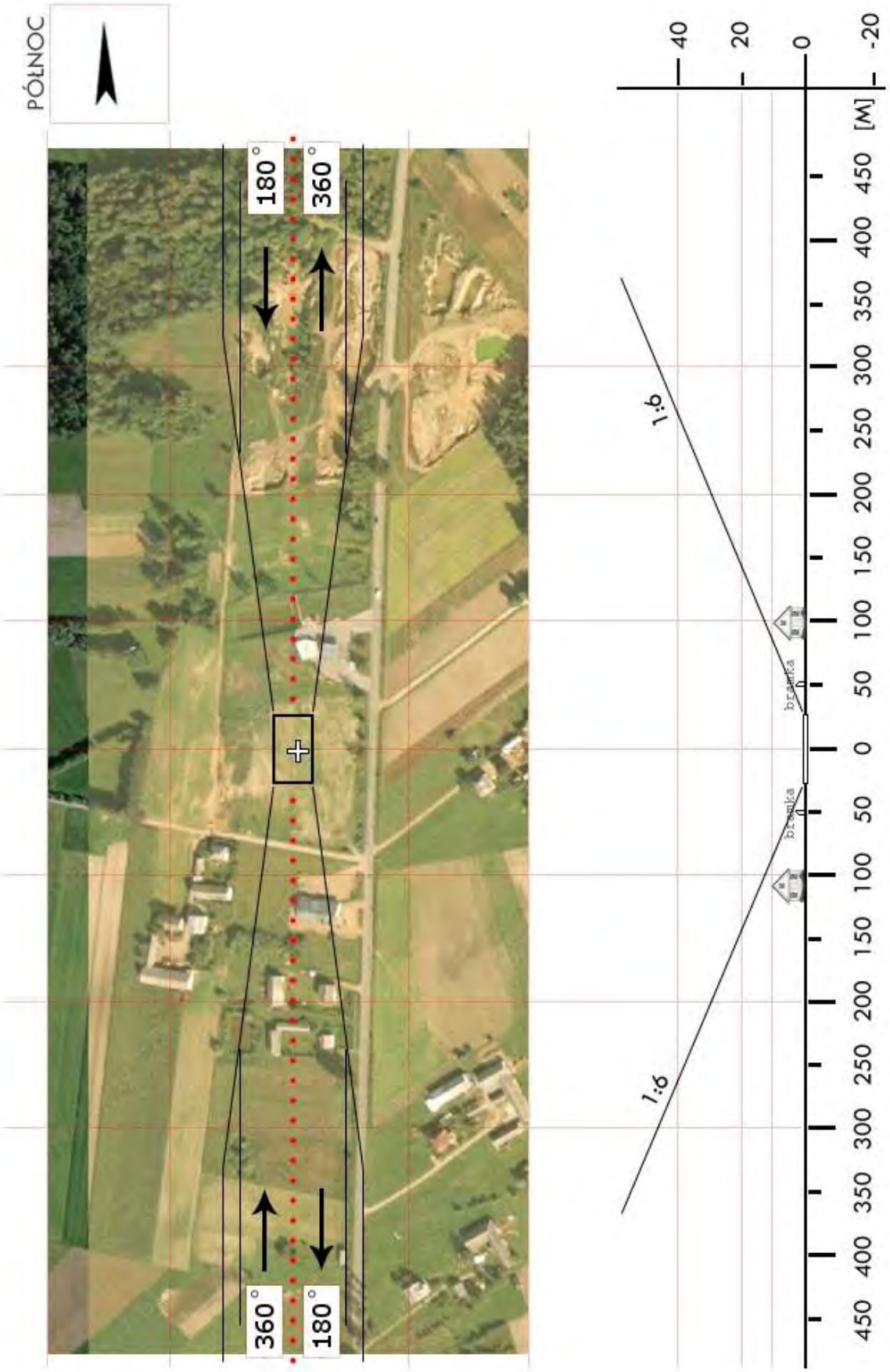

Dział Operacji Lotniczych © Lotnicze Pogotowie Ratunkowe
Wyłącznie do użytku operacyjnego przez służby ratownicze

BWM 05	**Kobylin-Borzymy** / boisko gm. Kobylin-Borzymy pow. wysokomazowiecki woj. podlaskie	Współrzędne geograficzne	53° 05,50’ N 022° 40,68’ E
		Wzniesienie nad poziom morza	417 ft

Stopień trudności	I	
Główny kierunek podejścia	105° / 285°	Światła podejścia
Główny kierunek startu	285° / 105°	brak
	FATO	TLOF
Wymiary	70 x 90 m	25 x 25 m
Rodzaj nawierzchni	trawa	trawa
Oznakowanie	brak	brak
Oświetlenie	brak	brak
Oświetlenie przeszkód	brak	
Wskaźnik kierunku wiatru	brak	

Minimalne warunki atmosferyczne do startu i lądowania		Dzień		Noc
	Widzialność	1500 m	Widzialność	3000 m
	Pułap chmur	500 ft	Podstawa chmur	1200 ft

Stałe przeszkody:
E – domy mieszkalne parterowe
S – linia energ. z latarniami wzdłuż drogi
W – szkoła 3 piętra

Ograniczenia lokalne:	Procedury specjalne:
brak	brak

Administrator terenu	Urząd Gminy, tel. 664 74 4392
Łączność radiotelefoniczna	169,000 MHz (kanał 39); 149,900 (kanał U02)
Pomoc medyczna, nr tel.	86 275 2067
Straż Pożarna, nr tel.	86 275 8100
Policja, nr tel.	86 275 7333
Służba ruchu lotniczego	Olsztyn INFO 118,775 MHz
Osłona meteorologiczna	IMGW Okęcie, tel. 22 846 0682, 22 650 4485

Zabezpieczenie terenu:
Straż Pożarna, załoga HEMS

Dział Operacji Lotniczych © Lotnicze Pogotowie Ratunkowe
Wyłącznie do użytku operacyjnego przez służby ratownicze

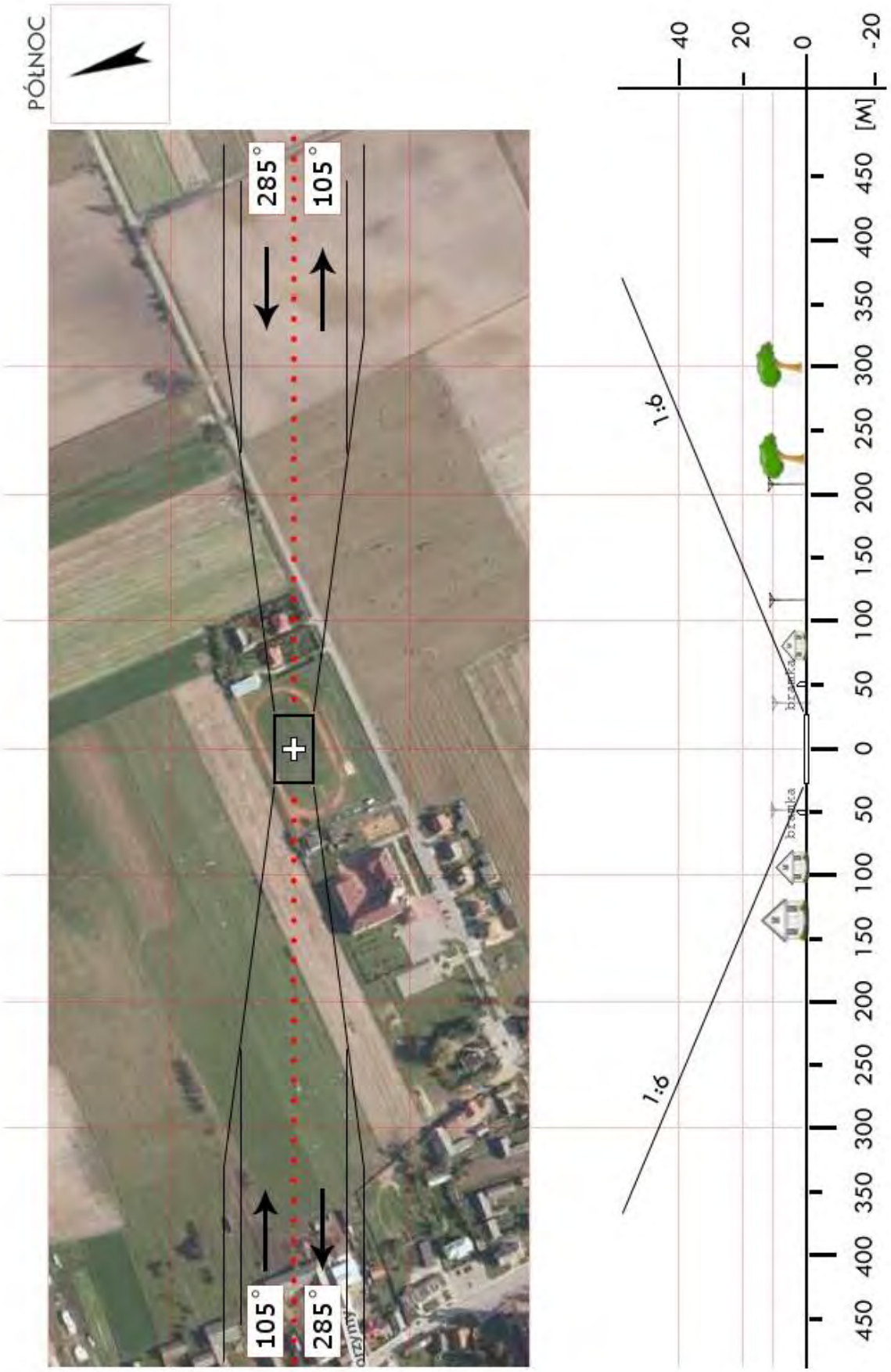

Dział Operacji Lotniczych © Lotnicze Pogotowie Ratunkowe
Wyłącznie do użytku operacyjnego przez służby ratownicze

BWM 06	**Nowe Wykno** / boisko gm. Kulesze Kościelne pow. wysokomazowiecki woj. podlaskie	Współrzędne geograficzne	53° 00,12' N 022° 29,94' E
		Wzniesienie nad poziom morza	479 ft

Stopień trudności	**Wariant IIa**			
Główny kierunek podejścia	335° / 155°		Światła podejścia	
Główny kierunek startu	155° / 335°		brak	
	FATO		TLOF	
Wymiary	25 x 70 m		10 x 10 m	
Rodzaj nawierzchni	trawa		trawa	
Oznakowanie	brak		brak	
Oświetlenie	brak		brak	
Oświetlenie przeszkód	brak			
Wskaźnik kierunku wiatru	brak			
Minimalne warunki atmosferyczne do startu i lądowania		Dzień		Noc
	Widzialność	1500 m	Widzialność	3000 m
	Pułap chmur	500 ft	Podstawa chmur	1200 ft

Stałe przeszkody:
Bramki w rozstawie 75m za bramkami piłkochwyty h=5m.
Od SE drzewa o wys. do 7m bezpośrednio za bramką; dalej (obok podejścia) h=14m w odl. 85m,
Od NW parking, droga, dalej zabudowa do 10m.
Po bokach ogrodzenie, od E niskie (do 4m) urządzenia, od W nasyp do 4m.

Ograniczenia lokalne:	Procedury specjalne:
brak	Cat. A

Administrator terenu	UG Kulesze Kościelne, tel. 86 476 3510, 86 274 4027
Łączność radiotelefoniczna	169,000 MHz (kanał 39); 149,900 (kanał U02)
Pomoc medyczna, nr tel.	WSPR w Łomży (filia w W-M), tel. 86 275 2067
Straż Pożarna, nr tel.	KP PSP w Wysokiem Maz., tel. 86 275 8100
Policja, nr tel.	KPP w Wysokiem Maz., tel. 86 474 1700
Służba ruchu lotniczego	Warszawa INFO 119,450 MHz, tel. 22 574 5585
Osłona meteorologiczna	IMGW Okęcie, tel. 22 846 0682, 22 569 4592

Zabezpieczenie terenu:
Straż Pożarna, załoga HEMS

Dział Operacji Lotniczych © Lotnicze Pogotowie Ratunkowe
Wyłącznie do użytku operacyjnego przez służby ratownicze

Dział Operacji Lotniczych © Lotnicze Pogotowie Ratunkowe
Wyłącznie do użytku operacyjnego przez służby ratownicze

BWM 07	**Kostry-Noski** / boisko gm. Nowe Piekuty pow. wysokomazowiecki woj. podlaskie	Współrzędne geograficzne	52° 50,34’ N 022° 38,70’ E
		Wzniesienie nad poziom morza	426 ft

Stopień trudności	I	
Główny kierunek podejścia	110° / 290°	Światła podejścia
Główny kierunek startu	290° / 110°	brak
	FATO	TLOF
Wymiary	50 x 80 m	25 x 25 m
Rodzaj nawierzchni	trawa	trawa
Oznakowanie	brak	brak
Oświetlenie	brak	brak
Oświetlenie przeszkód	brak	
Wskaźnik kierunku wiatru	brak	

Minimalne warunki atmosferyczne do startu i lądowania		Dzień		Noc
	Widzialność	1500 m	Widzialność	3000 m
	Pułap chmur	500 ft	Podstawa chmur	1200 ft

Stałe przeszkody:
S – w bezpośredniej bliskości stary budynek szkolny

Ograniczenia lokalne:	Procedury specjalne:
brak	brak

Administrator terenu	Urząd Gminy Nowe Piekuty, tel. 86 476 5045
Łączność radiotelefoniczna	169,000 MHz (kanał 39); 149,900 (kanał U02)
Pomoc medyczna, nr tel.	86 275 2067
Straż Pożarna, nr tel.	86 275 8100
Policja, nr tel.	86 275 7333
Służba ruchu lotniczego	Olsztyn INFO 118,775 MHz
Osłona meteorologiczna	IMGW Okęcie, tel. 22 846 0682, 22 650 4485

Zabezpieczenie terenu:
Straż Pożarna, załoga HEMS

Dział Operacji Lotniczych © Lotnicze Pogotowie Ratunkowe
Wyłącznie do użytku operacyjnego przez służby ratownicze

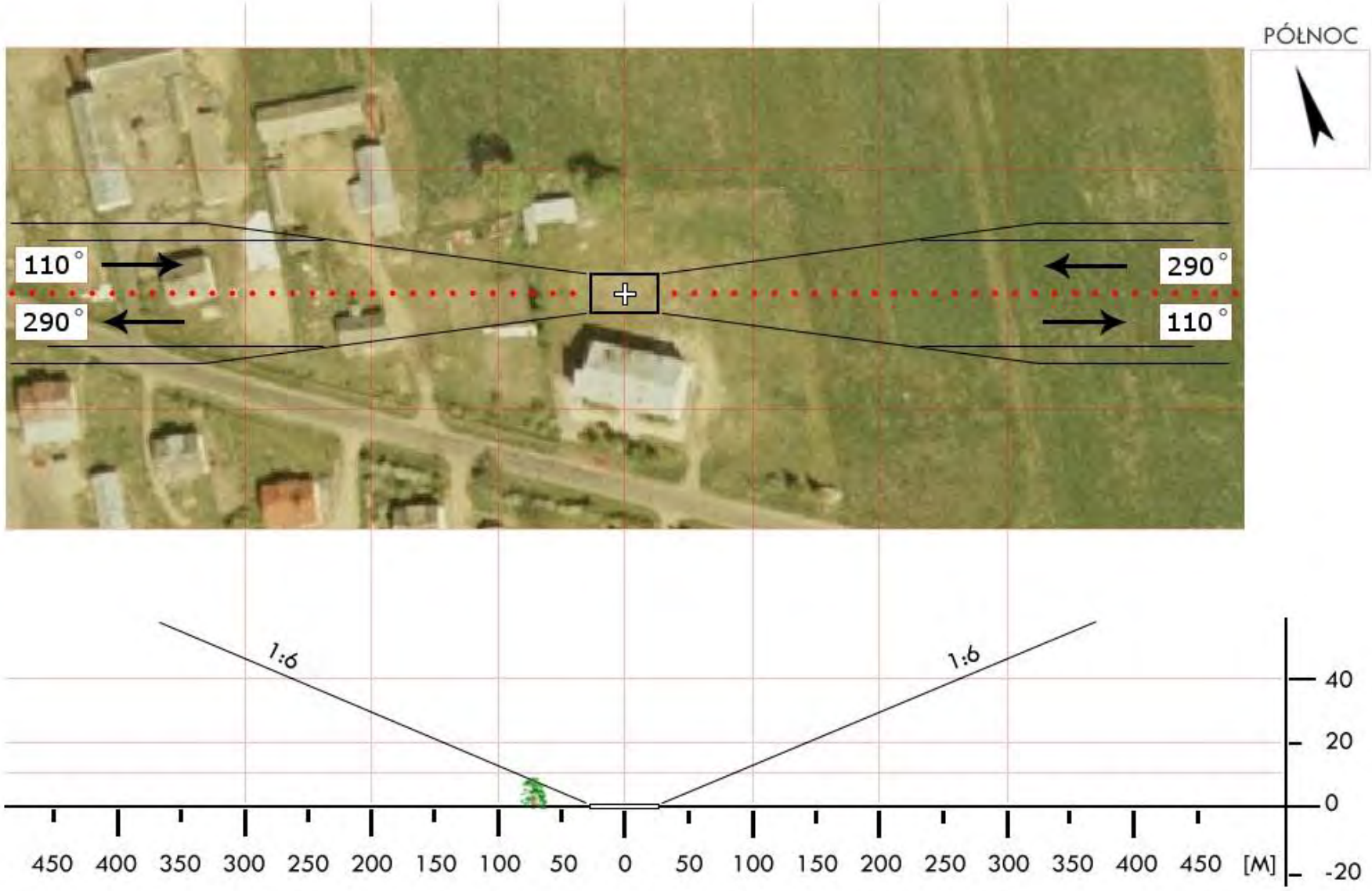

Dział Operacji Lotniczych © Lotnicze Pogotowie Ratunkowe
Wyłącznie do użytku operacyjnego przez służby ratownicze

BWM 08	**Sokoły** / stadion *	Współrzędne geograficzne	52° 59,80’ N 022° 41,63’ E
	gm. Sokoły		
	pow. wysokomazowiecki	Wzniesienie nad poziom morza	492 ft
	woj. podlaskie		

Stopień trudności	I	
Główny kierunek podejścia	135° / 315°	Światła podejścia
Główny kierunek startu	315° / 135°	brak
	FATO	TLOF
Wymiary	80 x 110 m	25 x 25 m
Rodzaj nawierzchni	trawa	trawa
Oznakowanie	brak	brak
Oświetlenie	brak	brak
Oświetlenie przeszkód	brak	
Wskaźnik kierunku wiatru	brak	

Minimalne warunki atmosferyczne do startu i lądowania		Dzień		Noc
	Widzialność	1500 m	Widzialność	3000 m
	Pułap chmur	500 ft	Podstawa chmur	1200 ft

Stałe przeszkody:
E – bezpośrednio drzewa 15-17m
135° – siatka za bramką 6m

Ograniczenia lokalne:	Procedury specjalne:
brak	brak

Administrator terenu	Wójt Gminy Sokoły, tel. 86 476 3010
Łączność radiotelefoniczna	169,000 MHz (kanał 39); 149,900 (kanał U02)
Pomoc medyczna, nr tel.	86 275 2067
Straż Pożarna, nr tel.	86 275 8100
Policja, nr tel.	86 275 7333
Służba ruchu lotniczego	Olsztyn INFO 118,775 MHz
Osłona meteorologiczna	IMGW Okęcie, tel. 22 846 0682, 22 650 4485

Zabezpieczenie terenu:
Straż Pożarna, załoga HEMS

---
* Stadion przy ul. Nowy Świat

Dział Operacji Lotniczych © Lotnicze Pogotowie Ratunkowe
Wyłącznie do użytku operacyjnego przez służby ratownicze

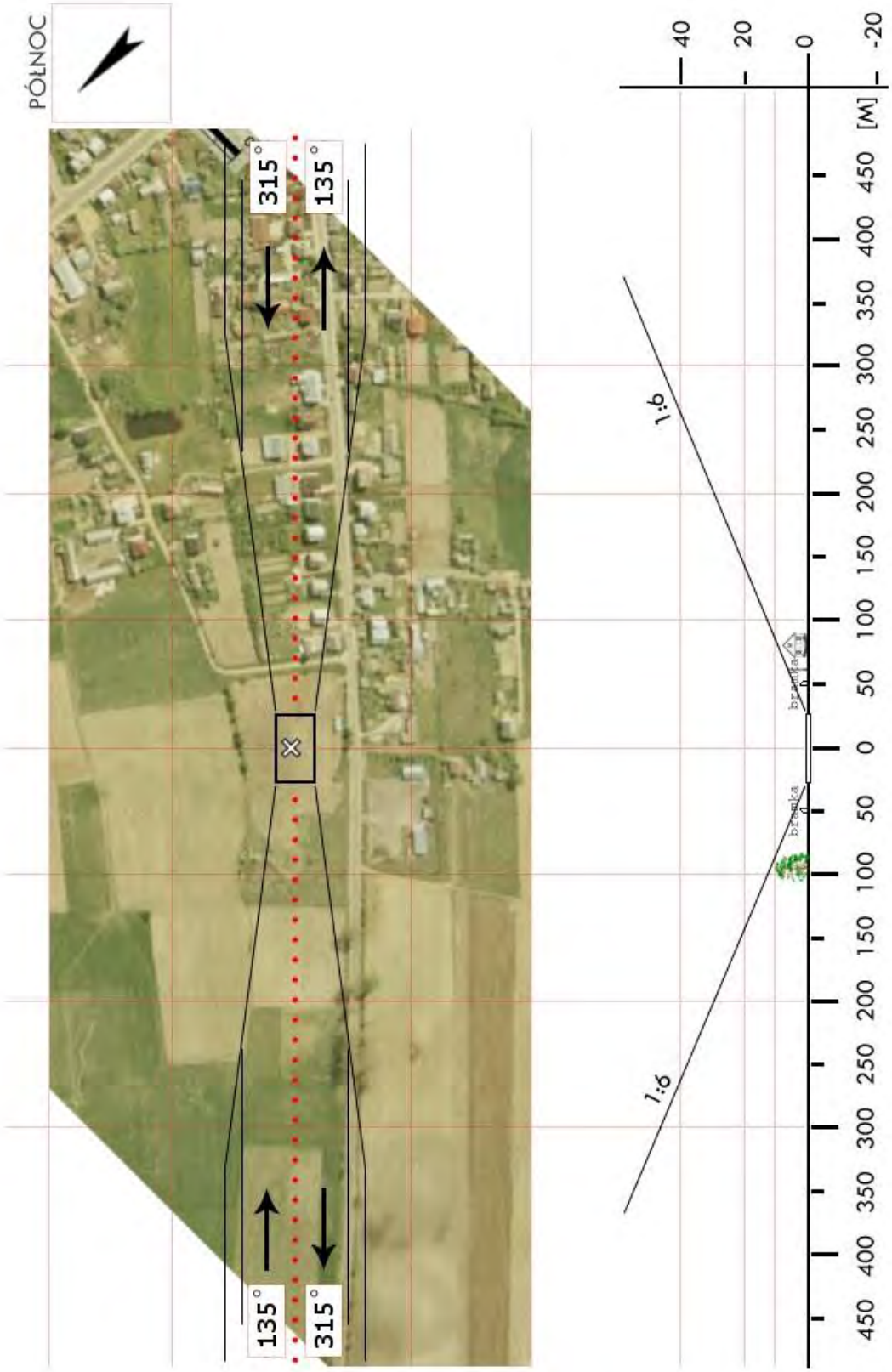

Dział Operacji Lotniczych © Lotnicze Pogotowie Ratunkowe
Wyłącznie do użytku operacyjnego przez służby ratownicze

BWM 09	**Szepietowo** / stadion gm. Szepietowo pow. wysokomazowiecki woj. podlaskie	Współrzędne geograficzne	52° 51,92’ N 022° 32,15’ E
		Wzniesienie nad poziom morza	476 ft

Stopień trudności	I	
Główny kierunek podejścia	080° / 260°	Światła podejścia
Główny kierunek startu	260° / 080°	brak
	FATO	TLOF
Wymiary	70 x 110 m	25 x 25 m
Rodzaj nawierzchni	trawa	trawa
Oznakowanie	brak	brak
Oświetlenie	brak	brak
Oświetlenie przeszkód	brak	
Wskaźnik kierunku wiatru	brak	

Minimalne warunki atmosferyczne do startu i lądowania		Dzień		Noc
	Widzialność	1500 m	Widzialność	3000 m
	Pułap chmur	500 ft	Podstawa chmur	1200 ft

Stałe przeszkody:
W – „Orlik” z lampami 8 m
S – wysokie drzewa 20 m

Ograniczenia lokalne:	Procedury specjalne:
brak	brak

Administrator terenu	Wójt Gminy Szepietowo, tel. 86 476 0132
Łączność radiotelefoniczna	169,000 MHz (kanał 39); 149,900 (kanał U02)
Pomoc medyczna, nr tel.	86 275 2067
Straż Pożarna, nr tel.	86 275 8100
Policja, nr tel.	86 275 7333
Służba ruchu lotniczego	Olsztyn INFO 118,775 MHz
Osłona meteorologiczna	IMGW Okęcie, tel. 22 846 0682, 22 650 4485

Zabezpieczenie terenu:
Straż Pożarna

Dział Operacji Lotniczych © Lotnicze Pogotowie Ratunkowe
Wyłącznie do użytku operacyjnego przez służby ratownicze

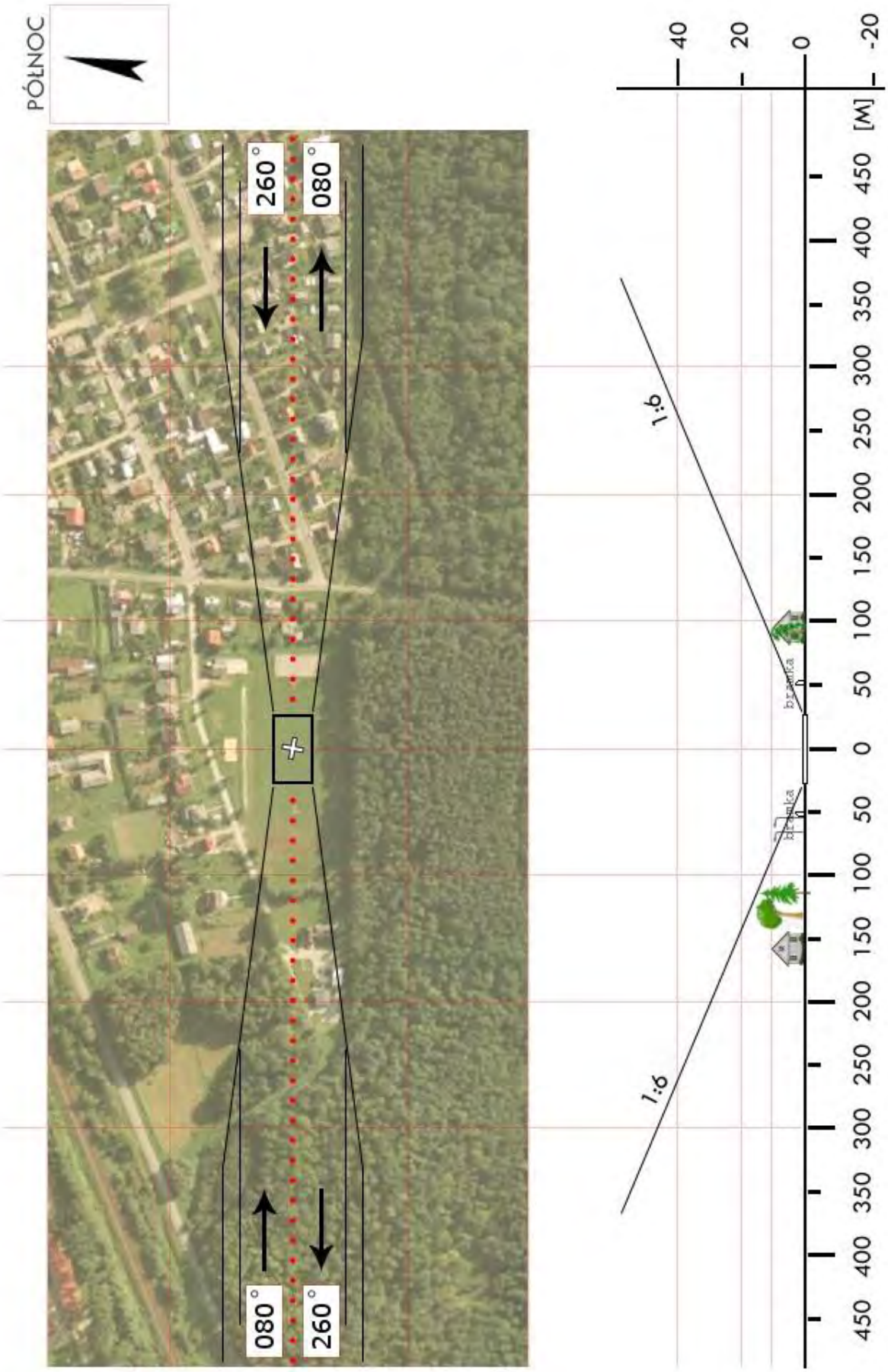

Dział Operacji Lotniczych © Lotnicze Pogotowie Ratunkowe
Wyłącznie do użytku operacyjnego przez służby ratownicze

BZA 02	**Kołaki Kościelne** / łąka gm. Kołaki Kościelne pow. zambrowski woj. podlaskie	Współrzędne geograficzne	53° 01,39' N 022° 23,04' E
		Wzniesienie nad poziom morza	469 ft

Stopień trudności	I			
Główny kierunek podejścia	255° / 075°		Światła podejścia	
Główny kierunek startu	075° / 255°		brak	
	FATO		TLOF	
Wymiary	25 x 50 m		10 x 10 m	
Rodzaj nawierzchni	trawa		trawa	
Oznakowanie	brak		brak	
Oświetlenie	brak		brak	
Oświetlenie przeszkód	brak			
Wskaźnik kierunku wiatru	brak			
Minimalne warunki atmosferyczne do startu i lądowania		Dzień		Noc
	Widzialność	1500 m	Widzialność	3000 m
	Pułap chmur	500 ft	Podstawa chmur	1200 ft

Stałe przeszkody:
Na podejściu od W łąka z możliwymi belami siana, droga i dalej zabudowania wsi.
Na podejściu od E bez przeszkód, po południowej stronie drzewa o wys.do 16m w odl. 90m

Ograniczenia lokalne:	Procedury specjalne:
brak	brak

Administrator terenu	Właściciel Tadeusz Dworakowski, tel. 697 500 187
Łączność radiotelefoniczna	169,000 MHz (kanał 39); 149,900 (kanał U02)
Pomoc medyczna, nr tel.	PR Zambrów 86 271 2827, CPR Białystok 85 665 8830
Straż Pożarna, nr tel.	KP PSP Zambrów, tel. 86 276 3180
Policja, nr tel.	KPP Zambrów, tel. 86 276 3211
Służba ruchu lotniczego	Olsztyn INFO 118,775 MHz, tel. 22 574 5588
Osłona meteorologiczna	IMGW Okęcie, tel. 22 846 0682, 22 569 4592

Zabezpieczenie terenu:
Straż Pożarna, załoga HEMS

Dział Operacji Lotniczych © Lotnicze Pogotowie Ratunkowe
Wyłącznie do użytku operacyjnego przez służby ratownicze

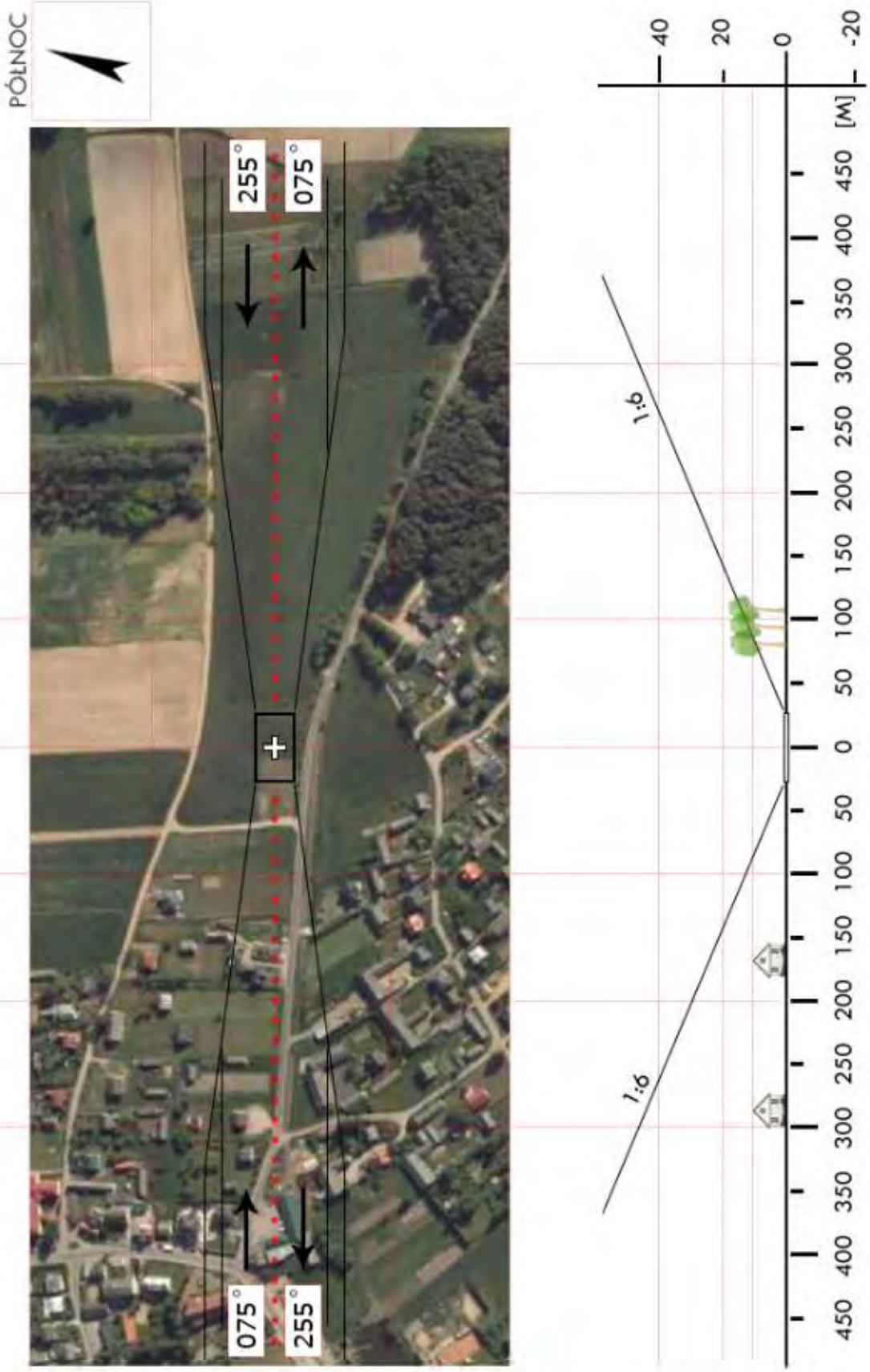

Dział Operacji Lotniczych © Lotnicze Pogotowie Ratunkowe
Wyłącznie do użytku operacyjnego przez służby ratownicze

BZA 03	**Rutki-Kossaki** / boisko szkolne gm. Rutki pow. zambrowski woj. podlaskie	Współrzędne geograficzne	53° 05,25' N 022° 26,67' E
		Wzniesienie nad poziom morza	446 ft

Stopień trudności	I	
Główny kierunek podejścia	210° / 030°	Światła podejścia
Główny kierunek startu	030° / 210°	brak
	FATO	TLOF
Wymiary	70 x 100 m	70 x 100 m
Rodzaj nawierzchni	trawa	trawa
Oznakowanie	brak	brak
Oświetlenie	brak	brak
Oświetlenie przeszkód	brak	
Wskaźnik kierunku wiatru	brak	

Minimalne warunki atmosferyczne do startu i lądowania		Dzień		Noc
	Widzialność	1500 m	Widzialność	3000 m
	Pułap chmur	500 ft	Podstawa chmur	1200 ft

Stałe przeszkody:
Od strony pd.-zach. i zach. skarpa o wys. ok. 4m,
dalej na kierunku 255-300 budynek szkolny.
Na kierunku 200 słup energetyczny linii średniego napięcia.

Ograniczenia lokalne:	Procedury specjalne:
brak	brak

Administrator terenu	Urząd Gminy Rutki, tel. 86 276 3161
Łączność radiotelefoniczna	169,000 MHz (kanał 39); 149,900 (kanał U02)
Pomoc medyczna, nr tel.	PR Zambrów, tel. 86 271 5270
Straż Pożarna, nr tel.	KP PSP Zambrów, tel. 86 276 3180
Policja, nr tel.	KPP Zambrów, tel. 86 276 3333
Służba ruchu lotniczego	Olsztyn INFO 118,775 MHz
Osłona meteorologiczna	IMGW Okęcie, tel. 22 846 0682, 22 650 4485

Zabezpieczenie terenu:
Straż Pożarna, załoga HEMS

Dział Operacji Lotniczych © Lotnicze Pogotowie Ratunkowe
Wyłącznie do użytku operacyjnego przez służby ratownicze

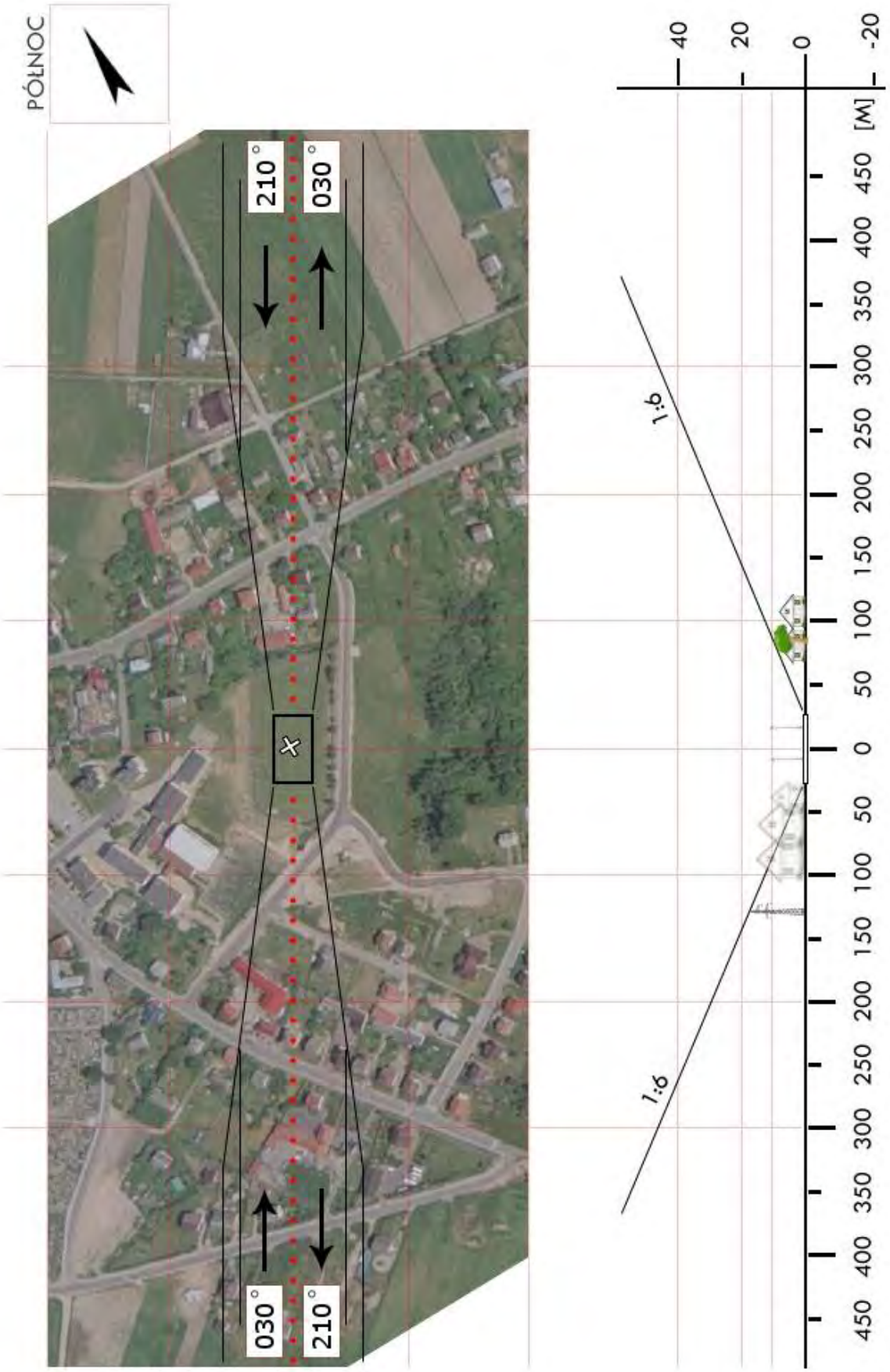

Dział Operacji Lotniczych © Lotnicze Pogotowie Ratunkowe
Wyłącznie do użytku operacyjnego przez służby ratownicze

BZA 04	**Szumowo** / boisko szkolne gm. Szumowo pow. zambrowski woj. podlaskie	Współrzędne geograficzne	52° 54,83’ N 022° 05,97’ E
		Wzniesienie nad poziom morza	440 ft

Stopień trudności	I	
Główny kierunek podejścia	185° / 005°	Światła podejścia
Główny kierunek startu	005° / 185°	brak
	FATO	TLOF
Wymiary	60 x 110 m	60 x 110 m
Rodzaj nawierzchni	trawa	trawa
Oznakowanie	brak	brak
Oświetlenie	brak	brak
Oświetlenie przeszkód	brak	
Wskaźnik kierunku wiatru	brak	

Minimalne warunki atmosferyczne do startu i lądowania		Dzień		Noc
	Widzialność	1500 m	Widzialność	3000 m
	Pułap chmur	500 ft	Podstawa chmur	1200 ft

Stałe przeszkody:
Boisko otoczone linią drzew o różnej wysokości:
na kierunku od 005 do 050 wolna przestrzeń,
na kierunku 185 wysokość drzew mniejsza (ok.10-15m)

Ograniczenia lokalne:	Procedury specjalne:
brak	brak

Administrator terenu	Urząd Gminy Szumowo, tel. 86 476 8011
Łączność radiotelefoniczna	169,000 MHz (kanał 39); 149,900 (kanał U02)
Pomoc medyczna, nr tel.	PR Zambrów, tel. 86 271 5270
Straż Pożarna, nr tel.	KP PSP Zambrów, tel. 86 276 3180
Policja, nr tel.	KPP Zambrów, tel. 86 276 3333
Służba ruchu lotniczego	Olsztyn INFO 118,775 MHz
Osłona meteorologiczna	IMGW Okęcie, tel. 22 846 0682, 22 650 4485

Zabezpieczenie terenu:
Straż Pożarna, załoga HEMS

Dział Operacji Lotniczych © Lotnicze Pogotowie Ratunkowe
Wyłącznie do użytku operacyjnego przez służby ratownicze

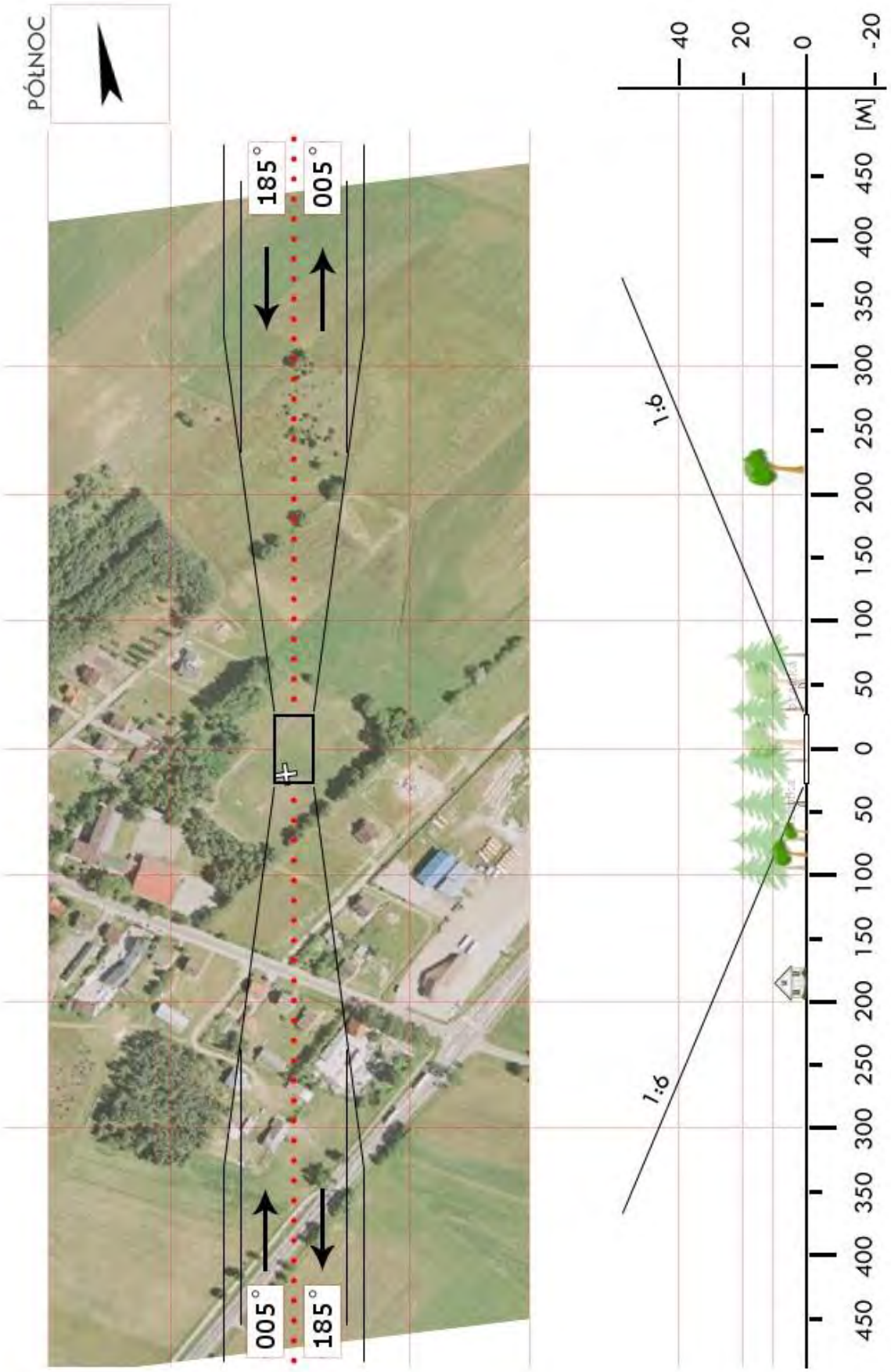

Dział Operacji Lotniczych © Lotnicze Pogotowie Ratunkowe
Wyłącznie do użytku operacyjnego przez służby ratownicze

BZA 05	**Długobórz Pierwszy** / boisko gm. Zambrów pow. zambrowski woj. podlaskie	Współrzędne geograficzne	52° 56,78’ N 022° 14,56’ E
		Wzniesienie nad poziom morza	426 ft

Stopień trudności	I	
Główny kierunek podejścia	050° / 230°	Światła podejścia
Główny kierunek startu	230° / 050°	brak
	FATO	TLOF
Wymiary	96 x 80 m	10 x 10 m
Rodzaj nawierzchni	trawa	trawa
Oznakowanie	brak	brak
Oświetlenie	brak	brak
Oświetlenie przeszkód	brak	
Wskaźnik kierunku wiatru	brak	

Minimalne warunki atmosferyczne do startu i lądowania		Dzień		Noc
	Widzialność	1500 m	Widzialność	3000 m
	Pułap chmur	500 ft	Podstawa chmur	1200 ft

Stałe przeszkody:
słup i linia energ. h=11m na kierunku 045° w odl. 80m;
drzewo h=12m na kierunku 210° w odl. 130m;
linia energ. h=11m po stronie północnej boiska.

Ograniczenia lokalne:	Procedury specjalne:
brak	Lądowanie w nocy przy asyście straży pożarnej

Administrator terenu	UG, tel. 86 271 4616
Łączność radiotelefoniczna	169,000 MHz (kanał 39); 149,900 (kanał U02)
Pomoc medyczna, nr tel.	PR Zambrów, tel. 86 271 2827
Straż Pożarna, nr tel.	KP PSP Zambrów, tel. 86 276 3180
Policja, nr tel.	KPP Zambrów, tel. 86 276 3211
Służba ruchu lotniczego	Warszawa INFO 119,450 MHz, tel. 22 574 5585
Osłona meteorologiczna	IMGW Okęcie, tel. 22 846 0682, 22 650 4485

Zabezpieczenie terenu:
Straż Pożarna, załoga HEMS

Dział Operacji Lotniczych © Lotnicze Pogotowie Ratunkowe
Wyłącznie do użytku operacyjnego przez służby ratownicze

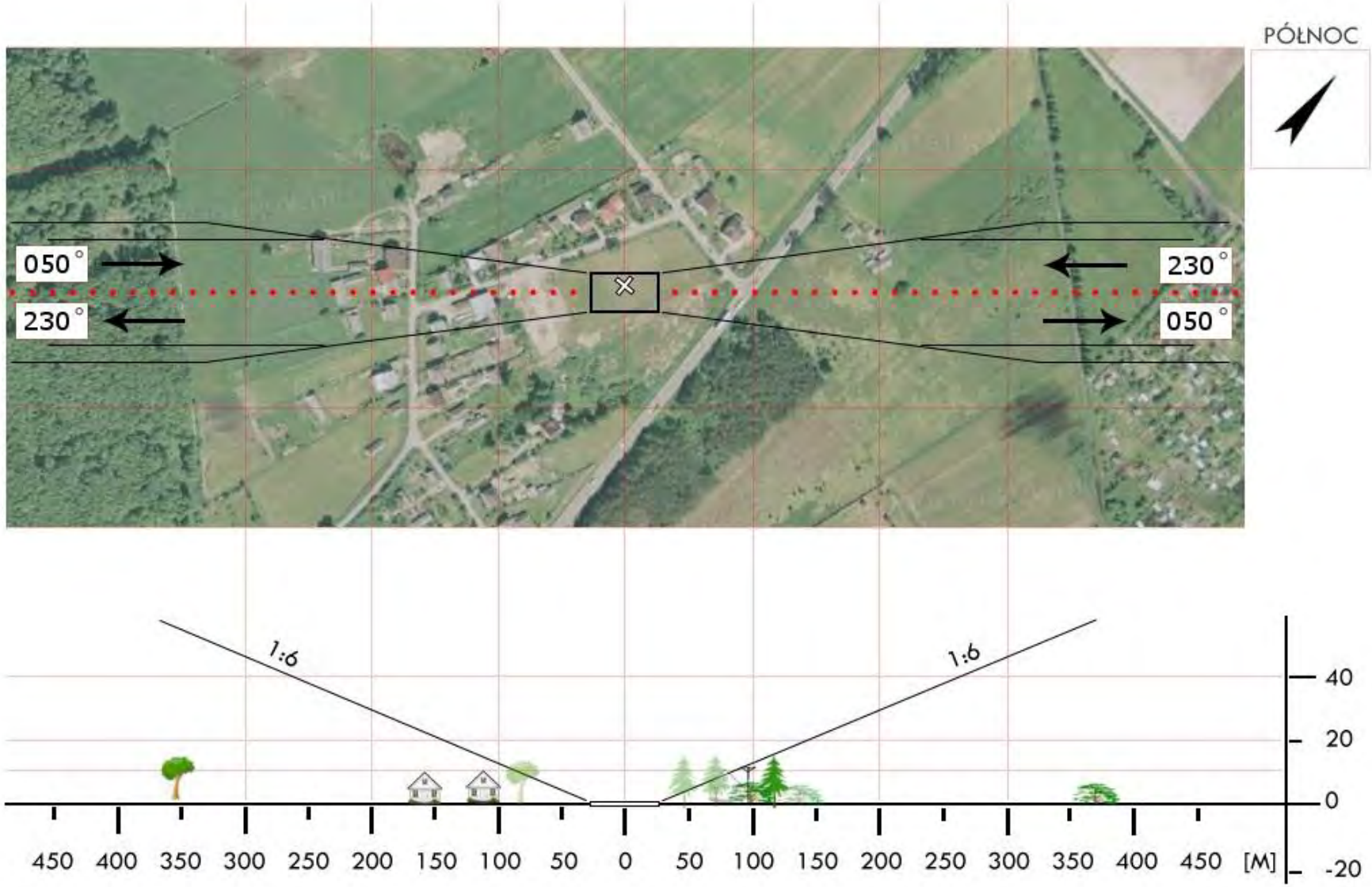

Dział Operacji Lotniczych © Lotnicze Pogotowie Ratunkowe
Wyłącznie do użytku operacyjnego przez służby ratownicze